

กรอบการประสานโครงการพัฒนา  
ตามยุทธศาสตร์การพัฒนาขององค์กรปกครองส่วนท้องถิ่น  
ในเขตจังหวัดนครสวรรค์ (พ.ศ.๒๕๖๑-๒๕๖๕)  
ทบทวนครั้งที่ ๑/๒๕๖๔



จัดทำโดย

ศูนย์ประสานแผนพัฒนาท้องถิ่นระดับจังหวัด

กองยุทธศาสตร์และงบประมาณ องค์การบริหารส่วนจังหวัดนครสวรรค์

โทร.๐-๕๖๘๐-๓๕๖๙ โทรสาร ๐-๕๖๒๒-๓๖๓๘

# คำนำ

ด้วยคณะกรรมการประสานแผนพัฒนาท้องถิ่นระดับจังหวัดนครสวรรค์ ได้กำหนดกรอบการประสานโครงการพัฒนาตามยุทธศาสตร์การพัฒนาขององค์กรปกครองส่วนท้องถิ่นในเขตจังหวัดนครสวรรค์ (พ.ศ.๒๕๖๑-๒๕๖๕) ทบพทวครั้งที่ ๑/๒๕๖๔ เพื่อใช้เป็นกรอบการประสานโครงการพัฒนาและการประสานแผนพัฒนาท้องถิ่น (พ.ศ.๒๕๖๑-๒๕๖๕) ขององค์กรปกครองส่วนท้องถิ่นในเขตจังหวัดนครสวรรค์ เพิ่มเติม ตามมติที่ประชุมคณะกรรมการประสานแผนพัฒนาท้องถิ่นระดับจังหวัด เมื่อวันที่ ๑๐ มีนาคม ๒๕๖๔ ณ หอประชุมสภาองค์การบริหารส่วนจังหวัดนครสวรรค์

ศูนย์ประสานแผนพัฒนาท้องถิ่นระดับจังหวัดนครสวรรค์ จึงจัดทำกรอบการประสานโครงการพัฒนาตามยุทธศาสตร์การพัฒนาขององค์กรปกครองส่วนท้องถิ่นในเขตจังหวัดนครสวรรค์ (พ.ศ.๒๕๖๑-๒๕๖๕) ทบพทวครั้งที่ ๑/๒๕๖๔ ขึ้น และหวังเป็นอย่างยิ่งว่าองค์กรปกครองส่วนท้องถิ่นในเขตจังหวัดนครสวรรค์ จะได้นำกรอบการประสานโครงการพัฒนาตามยุทธศาสตร์การพัฒนาขององค์กรปกครองส่วนท้องถิ่นในเขตจังหวัดนครสวรรค์ (พ.ศ.๒๕๖๑-๒๕๖๕) ทบพทว ครั้งที่ ๑/๒๕๖๔ ไปใช้เป็นแนวทางปฏิบัติในการจัดทำและประสานแผนพัฒนาท้องถิ่น (พ.ศ.๒๕๖๑-๒๕๖๕) ขององค์กรปกครองส่วนท้องถิ่นในเขตจังหวัดนครสวรรค์ ให้เป็นไปด้วยความเรียบร้อยและเกิดประโยชน์สูงสุดต่อประชาชนได้อย่างมีประสิทธิภาพต่อไป

ศูนย์ประสานแผนพัฒนาท้องถิ่นระดับจังหวัด

๑๐ มีนาคม ๒๕๖๔

**กรอบการประสานโครงการพัฒนาตามยุทธศาสตร์การพัฒนาขององค์กรปกครองส่วนท้องถิ่น  
ในเขตจังหวัดนครสวรรค์ (พ.ศ.๒๕๖๑-๒๕๖๕) ทบทวน ครั้งที่ ๑/๒๕๖๔**

**๑. กรอบการประสานโครงการพัฒนาขององค์กรปกครองส่วนท้องถิ่น**

คณะกรรมการประสานแผนพัฒนาท้องถิ่นระดับจังหวัด กำหนดกรอบการประสานโครงการพัฒนาที่มาจากการบูรณาการร่วมกันระหว่างองค์กรปกครองส่วนท้องถิ่น และโครงการพัฒนาระหว่างองค์กรปกครองส่วนท้องถิ่นกับองค์การบริหารส่วนจังหวัด ส่วนราชการหรือรัฐวิสาหกิจ หรือดำเนินการตามประกาศคณะกรรมการกระจายอำนาจให้แก่องค์กรปกครองส่วนท้องถิ่น เรื่อง กำหนดอำนาจ และหน้าที่ ในการจัดระบบบริการสาธารณะขององค์การบริหารส่วนจังหวัด ประกาศ ณ วันที่ ๑๓ สิงหาคม ๒๕๕๖ ดังนี้

**๑.๑ อำนาจหน้าที่ของส่วนราชการหรืออำนาจหน้าที่ขององค์กรปกครองส่วนท้องถิ่น**

หมายถึง การดำเนินการตามอำนาจหน้าที่ของส่วนราชการ หรือองค์กรปกครองส่วนท้องถิ่นตามที่กฎหมายกำหนด

**๑.๒ โครงการพัฒนาที่ประชาชนในเขตองค์กรปกครองส่วนท้องถิ่นตั้งแต่ ๒ แห่งขึ้นไปได้ประโยชน์และได้ทำความตกลงกันได้**

หมายถึง โครงการพัฒนาที่องค์กรปกครองส่วนท้องถิ่นตั้งแต่ ๒ แห่งขึ้นไปจะต้องดำเนินการร่วมกันเพื่อแก้ไขปัญหาหรือตอบสนองความต้องการของประชาชนในเขตองค์กรปกครองส่วนท้องถิ่นหรือเพื่อให้บรรลุเป้าหมายในการพัฒนาในภาพรวมของจังหวัด

**๑.๓ ขนาดของโครงการและงบประมาณในการดำเนินโครงการพัฒนา**

หมายถึง โครงการพัฒนาที่มีขนาดของโครงการใหญ่ ใช้งบประมาณจำนวนมากและองค์กรปกครองส่วนท้องถิ่นไม่สามารถดำเนินการได้ โดยโครงการดังกล่าวอาจส่งผลในภาพรวมของการพัฒนาในระดับจังหวัดก็ได้

**๑.๔ ความซับซ้อนของโครงการที่ต้องใช้ความชำนาญเป็นพิเศษ**

หมายถึง โครงการพัฒนาที่ต้องใช้เทคนิคในการดำเนินการตามโครงการค่อนข้างสูง หรือเป็นโครงการพัฒนาที่ต้องใช้ผู้เชี่ยวชาญเฉพาะด้านในการกำกับดูแลหรือเป็นที่ปรึกษาในการดำเนินโครงการถึงจะบรรลุผลตามเป้าหมายของโครงการ

**๑.๕ โครงการที่กระทบต่อทรัพยากรธรรมชาติ สภาพแวดล้อมและสุขภาพภูมิสังคม**

หมายถึง โครงการพัฒนาที่ดำเนินการแล้วอาจส่งผลกระทบต่อทรัพยากรธรรมชาติและสภาพแวดล้อม ทำให้สภาพแวดล้อมเปลี่ยนแปลงหรืออาจส่งผลกระทบต่อสุขภาพภูมิสังคม วัฒนธรรม จารีตประเพณี สภาพความเป็นอยู่ตามปกติของประชาชนในวงกว้างเกินพื้นที่ความรับผิดชอบขององค์กรปกครองส่วนท้องถิ่น

**๑.๖ การป้องกันและบรรเทาสาธารณภัยในภาพรวมของจังหวัด**

หมายถึง การป้องกันบรรเทาสาธารณภัยที่เกิดในวงกว้าง เช่น อุทกภัย วาตภัย ธรณีพิบัติ ไฟป่า ที่องค์กรปกครองส่วนท้องถิ่นจะต้องร่วมมือป้องกันภัยดังกล่าว หรือภัยอันเกิดจากการกระทำของมนุษย์ต่อชีวิตและทรัพย์สิน การก่อความไม่สงบ การทำลายทรัพยากรธรรมชาติและสิ่งแวดล้อม การตัดไม้ทำลายป่าหรือภัยอันเกิดจากยาเสพติด เป็นต้น

**๑.๗ องค์ประกอบอื่นๆ ของสภาพพื้นที่ ตามความจำเป็น**

หมายถึง ความแตกต่างในสภาพภูมิประเทศ ภูมิอากาศ สภาพแวดล้อมทางกายภาพและชีวภาพที่ส่งผลให้การดำเนินโครงการพัฒนาต้องปรับเปลี่ยนไปตามสภาพดังกล่าวตามความจำเป็น

**๒. หลักเกณฑ์การเสนอโครงการพัฒนาเกินศักยภาพของเทศบาลและองค์การบริหารส่วนตำบล เพื่อขอบรรจุในแผนพัฒนาท้องถิ่น (พ.ศ.๒๕๖๑ - ๒๕๖๕) องค์การบริหารส่วนจังหวัดนครสวรรค์ มีดังนี้**

๒.๑ เป็นโครงการพัฒนาที่อยู่ในอำนาจหน้าที่ขององค์การบริหารส่วนจังหวัด

๒.๒ เป็นโครงการที่เกินศักยภาพของเทศบาลและองค์การบริหารส่วนตำบล และต้องไม่ซ้ำซ้อนกับการขอรับการสนับสนุนงบประมาณจากหน่วยงานอื่น ๆ (เช่น อำเภอ/ จังหวัด/ กรม/ กระทรวง) รวมทั้งให้มีหนังสือยืนยันจากองค์กรปกครองส่วนท้องถิ่น โดยผู้บริหารท้องถิ่นลงนามยืนยันสถานะการเงินการคลังของเทศบาล/อบต. ว่าไม่มีงบประมาณเพียงพอสำหรับการดำเนินการและไม่ซ้ำซ้อนกับการขอรับการสนับสนุนจากหน่วยงานอื่น ๆ

๒.๓ โครงการด้านโครงสร้างพื้นฐานที่เสนอขอ แต่ละโครงการใช้งบประมาณไม่น้อยกว่า ๔,๐๐๐,๐๐๐ บาทต่อปี หรือหากงบประมาณต่ำกว่าที่กำหนด ให้องค์การบริหารส่วนจังหวัดนครสวรรค์พิจารณา และโครงการด้านโครงสร้างพื้นฐานที่เสนอต้องมีคุณลักษณะ ดังนี้

**๒.๓.๑ ด้านถนน**

(๑) อยู่ในอำนาจหน้าที่องค์การบริหารส่วนจังหวัด

(๒) กรณีเป็นทางหลวงท้องถิ่นที่ อบจ. ได้รับการถ่ายโอน การเสนอโครงการต้องเสนอชื่อโครงการตามชื่อสายทางของ อบจ.

(๓) กรณีไม่ใช่ทางหลวงท้องถิ่นที่ อบจ. ได้รับการถ่ายโอน จะต้องมีความสมบูรณ์ครบทุกข้อ ดังนี้

(๓.๑) เป็นถนนที่คาบเกี่ยว เชื่อมต่อระหว่างองค์กรปกครองส่วนท้องถิ่นตั้งแต่ ๒ แห่งขึ้นไป โดยผู้บริหารท้องถิ่นทั้ง ๒ แห่ง ลงนามยืนยันในแบบเสนอโครงการ

(๓.๒) เป็นถนนที่องค์กรปกครองส่วนท้องถิ่นนั้นดูแลหรือได้ลงทะเบียนทางหลวงท้องถิ่น

(๓.๓) ถนนผิวจราจร ค.ส.ล.หรือแอสฟัลต์ติกคอนกรีต มีความกว้างผิวจราจรไม่น้อยกว่า ๖.๐๐ เมตร

(๓.๔) ถนนผิวจราจรหินคลุกหรือลูกรัง มีความกว้างผิวจราจรไม่น้อยกว่า ๗.๐๐ เมตร

(๔) ต้องระบุที่ตั้งพิกัดทางภูมิศาสตร์ของจุดเริ่มต้นและจุดสิ้นสุดโครงการ

(๕) กรณีพื้นที่ดำเนินการอยู่ในพื้นที่ที่ต้องได้รับการอนุมัติ/อนุญาต จะต้องได้รับการอนุมัติ/อนุญาตจากเจ้าของพื้นที่/หน่วยงานเจ้าของพื้นที่ก่อนที่จะเสนอขอโครงการ เช่น พื้นที่อุทยาน ป่าไม้ สปก. เป็นต้น โดยแนบเอกสารหลักฐานยืนยันการได้รับอนุมัติ/อนุญาตจากเจ้าของพื้นที่/หน่วยงานเจ้าของพื้นที่ มาพร้อมกับแบบเสนอโครงการ

(๖) กรณีพื้นที่ดำเนินการอยู่ในพื้นที่ประชาชน จะต้องได้รับความยินยอมจากเจ้าของที่ดินโดยมีหนังสืออุทกคดีที่ดินให้สาธารณประโยชน์ แนบมาพร้อมกับแบบเสนอโครงการ

**๒.๓.๒ ด้านแหล่งน้ำ**

(๑) อยู่ในอำนาจหน้าที่องค์การบริหารส่วนจังหวัด

(๒) เป็นโครงการที่ดำเนินการในพื้นที่แหล่งน้ำ เช่น อ่างเก็บน้ำ สระ แก้มลิง โดยมีปริมาตรดินขุดไม่น้อยกว่า ๑๐๐,๐๐๐ ลบ.ม. และมีประชาชนได้รับผลประโยชน์ ๒ องค์กรปกครองส่วนท้องถิ่นขึ้นไป โดยผู้บริหารท้องถิ่นทั้ง ๒ แห่ง ลงนามยืนยันในแบบเสนอโครงการ (หากมีปริมาตรดินขุดน้อยกว่าที่กำหนดให้องค์การบริหารส่วนจังหวัดนครสวรรค์พิจารณา)

(๓) ถ้าคลองที่คาบเกี่ยว เชื่อมต่อระหว่างองค์กรปกครองส่วนท้องถิ่นตั้งแต่ ๒ แห่งขึ้นไป และมีประชาชนได้รับประโยชน์ ๒ อบท. ขึ้นไป และผู้บริหารท้องถิ่นทั้ง ๒ แห่ง ลงนามยืนยันในแบบเสนอโครงการ

(๔) ต้องระบุที่ตั้งพิกัดทางภูมิศาสตร์ของจุดเริ่มต้นและจุดสิ้นสุดโครงการ

(๕) กรณีพื้นที่ดำเนินการอยู่ในพื้นที่ที่ต้องได้รับการอนุมัติ/อนุญาต จะต้องได้รับการอนุมัติ/อนุญาตจากเจ้าของพื้นที่/หน่วยงานเจ้าของพื้นที่ก่อนที่จะเสนอขอโครงการ เช่น พื้นที่อุทยาน ป่าไม้ สปก. เป็นต้น โดยแนบเอกสารหลักฐานยืนยันการได้รับอนุมัติ/อนุญาตจากเจ้าของพื้นที่/หน่วยงานเจ้าของพื้นที่

(๖) กรณีพื้นที่ดำเนินการอยู่ในพื้นที่ประชาชน ต้องได้รับความยินยอมจากเจ้าของที่ดิน โดยมีหนังสืออุทกคดีที่ดินให้สาธารณประโยชน์แนบด้วย

(๗) กรณีมีการขย้ายดิน ให้กำหนดที่วางดินต้องเป็นที่สาธารณประโยชน์

(๘) การพัฒนาแหล่งน้ำที่ไม่เข้าหลักเกณฑ์ดังกล่าวข้างต้น สามารถขอใช้เครื่องจักรกลขององค์การบริหารส่วนจังหวัดนครสวรรค์ โดยใช้น้ำมันของหน่วยงานที่ร้องขอ

๒.๓.๓ โครงการพัฒนาด้านโครงสร้างพื้นฐานอื่น ๆ นอกเหนือจากหลักเกณฑ์ที่กำหนด ต้องเป็นโครงการที่เกื้อหนุนสภาพขององค์กรปกครองส่วนท้องถิ่น และได้รับผลประโยชน์ ๒ อปท.ขึ้นไป

๒.๔ โครงการด้านอื่น ๆ ต้องเป็นโครงการเกื้อหนุนสภาพของเทศบาลและองค์การบริหารส่วนตำบล และต้องดำเนินการในภาพรวมระดับจังหวัด

๒.๕ โครงการพัฒนาที่เสนอขอ ต้องมีรายละเอียดข้อมูลที่ครบถ้วนตามแบบฟอร์มที่องค์การบริหารส่วนจังหวัดนครสวรรค์กำหนด **หากโครงการใดไม่มีรายละเอียดหรือรายละเอียดไม่ครบถ้วน โครงการนั้นจะไม่สามารถพิจารณา**

๒.๖ คณะกรรมการประสานแผนพัฒนาท้องถิ่นระดับอำเภอ จัดประชุมพิจารณาโครงการเกื้อหนุนสภาพขององค์กรปกครองส่วนท้องถิ่นในเขตอำเภอแต่ละแห่ง ว่ามีความสอดคล้องกับกรอบการประสานโครงการพัฒนาตามยุทธศาสตร์การพัฒนาขององค์กรปกครองส่วนท้องถิ่นในเขตจังหวัดนครสวรรค์ (พ.ศ.๒๕๖๑-๒๕๖๕) ทบทวนครั้งที่ ๑/๒๕๖๔ หรือไม่ และจัดลำดับความสำคัญของโครงการ รวบรวมจัดทำเป็น “บัญชีโครงการเพื่อการประสานแผนพัฒนาขององค์กรปกครองส่วนท้องถิ่น” พร้อมแนบบแบบเสนอโครงการและเอกสารประกอบตามที่ อบจ.กำหนดให้ครบถ้วน เสนอคณะกรรมการประสานแผนพัฒนาท้องถิ่นระดับจังหวัด **ภายในวันที่ ๑๙ เมษายน ๒๕๖๔**

๒.๗ คณะกรรมการประสานแผนพัฒนาท้องถิ่นระดับจังหวัด จัดประชุมพิจารณาโครงการเกื้อหนุนสภาพของแต่ละอำเภอ ภายในเดือนเมษายน ๒๕๖๔ เพื่อเสนอขอบรรจุเข้าแผนพัฒนาท้องถิ่น (พ.ศ.๒๕๖๑-๒๕๖๕) ขององค์การบริหารส่วนจังหวัดนครสวรรค์ต่อไป

๒.๘ กรณีที่มี เทศบาล/อบต. ที่ไม่ประสงค์เสนอโครงการเกื้อหนุนสภาพ ขอให้ศูนย์ประสานแผนพัฒนาท้องถิ่นระดับอำเภอ แจ้งคณะกรรมการประสานแผนพัฒนาท้องถิ่นระดับจังหวัดด้วย

### **๓. หลักเกณฑ์การเสนอโครงการประสานแผนพัฒนาท้องถิ่น เพื่อขอบรรจุเข้าแผนพัฒนาจังหวัดนครสวรรค์ (พ.ศ.๒๕๖๖-๒๕๗๐) ดังนี้**

๓.๑ เป็นโครงการที่เกื้อหนุนสภาพของ อบต./เทศบาล และไม่ซ้ำซ้อนกับที่เสนอขอบรรจุเข้าแผนพัฒนาท้องถิ่น (พ.ศ.๒๕๖๖-๒๕๗๐) ขององค์การบริหารส่วนจังหวัดนครสวรรค์

๓.๒ การเสนอโครงการให้เสนอต่ออำเภอ (กบอ.) เพื่อพิจารณากลับกรงหรือตรวจสอบ โดยเสนอรายละเอียดโครงการตามแบบฟอร์มที่จังหวัดนครสวรรค์กำหนด (ขอได้ที่อำเภอ)

๓.๓ องค์กรปกครองส่วนท้องถิ่น ที่มีความประสงค์จะขอรับการสนับสนุน ต้องเสนอโครงการต่ออำเภอ เพื่ออำเภอจักได้นำเสนอบรรจุเข้าแผนพัฒนาจังหวัดนครสวรรค์ และแผนปฏิบัติการประจำปีต่อไป

๓.๔ องค์กรปกครองส่วนท้องถิ่น ที่มีความประสงค์จะขอรับงบประมาณสนับสนุนจากกรมส่งเสริมการปกครองท้องถิ่น หรือสำนักงบประมาณโดยตรง โครงการต้องบรรจุในแผนพัฒนาจังหวัดนครสวรรค์

### หมายเหตุ

กรณี อปท. มีความประสงค์เสนอโครงการเกินศักยภาพฯ เดิม ที่ผ่านกระบวนการประสานแผน ตามมติที่ประชุมคณะกรรมการประสานแผนพัฒนาท้องถิ่นระดับจังหวัด ครั้งที่ ๑/๒๕๖๒ เมื่อวันที่ ๗ มิถุนายน ๒๕๖๒ และ ครั้งที่ ๑/๒๕๖๓ เมื่อวันที่ ๑๑ มิถุนายน ๒๕๖๓ นั้น อปท. ไม่ต้องเสนอขอมาใหม่ เนื่องจาก อบจ.นครสวรรค์ ยังคงนำข้อมูลดังกล่าวมาประกอบการพิจารณาในการจัดทำแผนพัฒนาท้องถิ่น (พ.ศ.๒๕๖๑-๒๕๖๕) ของ อบจ.นครสวรรค์ที่เพิ่มเติมด้วย ทั้งนี้ สามารถสอบถามข้อมูลบัญชีโครงการ ประสานแผนฯ ได้ที่ศูนย์ประสานแผนพัฒนาท้องถิ่นระดับอำเภอในเขตอำเภอ หรือที่ กองยุทธศาสตร์และ งบประมาณ อบจ.นครสวรรค์

แบบฟอร์มเอกสารรายละเอียดข้อมูล  
ประกอบเสนอโครงการพัฒนาเกินศักยภาพของเทศบาลและองค์การบริหารส่วนตำบล  
เพื่อขอบรรจุในแผนพัฒนาท้องถิ่น (พ.ศ.๒๕๖๑ - ๒๕๖๕)  
องค์การบริหารส่วนจังหวัดนครสวรรค์

แบบยืนยันสถานะการเงินการคลัง/เป็นโครงการที่ไม่ซ้ำซ้อน  
ของ อบต./เทศบาล.....

เขียนที่ .....  
วันที่ ..... เดือน ..... พ.ศ. ....

ตามที่เทศบาล/องค์การบริหารส่วนตำบล.....อำเภอ.....  
จังหวัดนครสวรรค์ ได้ประสานโครงการพัฒนาท้องถิ่นที่เกินศักยภาพ เพื่อเสนอขอบรรจุเข้าแผนพัฒนาท้องถิ่น  
(พ.ศ.๒๕๖๑-๒๕๖๕) ขององค์การบริหารส่วนจังหวัดนครสวรรค์ ตามแบบ ผ.๐๒/๑ จำนวน.....โครงการ  
จำนวนเงินรวมทั้งสิ้น.....บาท (.....) นั้น

ข้าพเจ้า ..... ตำแหน่ง นายกเทศมนตรี/นายกองค์การบริหาร  
ส่วนตำบล..... ขอยืนยันว่า อบต./เทศบาล..... มีงบประมาณ  
ไม่เพียงพอสำหรับการดำเนินโครงการดังกล่าว และรับรองว่าโครงการพัฒนาที่เสนอขอไม่ซ้ำซ้อนกับการขอรับการ  
สนับสนุนจากหน่วยงานอื่น ๆ (เช่น อำเภอ/จังหวัด/กรม/กระทรวง) และโครงการมีความพร้อมของพื้นที่ที่สามารถ  
ดำเนินการได้ทันที โดยได้รับการยินยอม/อนุมัติ/อนุญาตตามกฎหมายจากเจ้าของพื้นที่ที่จะดำเนินการแล้ว  
หากเกิดมีปัญหารกณีข้อขัดข้องเกี่ยวกับการอนุมัติ/อนุญาต องค์การบริหารส่วนตำบล/เทศบาล.....  
จะเป็นผู้รับผิดชอบดังกล่าวเอง

(ลงชื่อ).....

(.....)

ตำแหน่ง นายกเทศมนตรี/อบต.....



- ตัวอย่างแบบฟอร์มรายละเอียดโครงการด้านถนน -

๑. ชื่อโครงการ ก่อสร้างถนนคอนกรีตเสริมเหล็ก หมู่ที่ ๑๙ ตำบลตากลี อำเภอดงหลวง จังหวัดดงหลวง (สิ่งที่ส่งมาด้วย ๓)

๒. ที่มาโครงการ (สามารถเลือกได้มากกว่า ๑ ข้อ)

- ( ✓ ) จากแผนพัฒนาหมู่บ้าน/แผนชุมชน.....ประจำปี ๒๕๖๔ ลำดับที่.....ข้อ.....
- ( ✓ ) จากแผนพัฒนาตำบล.....ประจำปี ๒๕๖๔ ลำดับที่.....ข้อ.....
- ( ) จากประชาคมตำบล.....ประจำปี ๒๕๖๔ ลำดับที่.....ข้อ.....
- ( ✓ ) แผนพัฒนาท้องถิ่น (พ.ศ.๒๕๖๑-๒๕๖๕) ของ อบต./เทศบาล (แบบ ผ.๐๒/๑) หน้าที่.....ลำดับที่.....ข้อ.....

**พร้อมแนบรายละเอียด ประกอบด้วย**

- ๑) แบบ ผ.๐๒/๑ ของ อบต./เทศบาล พร้อมรับรองสำเนาถูกต้อง
- ๒) สำเนารายงานการประชุมประชาคมตำบล และรายชื่อผู้เข้าร่วมประชุมฯ พร้อมรับรองสำเนาถูกต้อง
- ๓) ข้อมูลสายทาง (สิ่งที่ส่งมาด้วย ๒.๑)
- ๔) บัญชีประมาณราคา (ปร.๔, ปร.๕)
- ๕) ผังสถานที่ดำเนินการ/แผนที่สังเขป (สิ่งที่ส่งมาด้วย ๔)

๓. ความสอดคล้องกับนโยบายและแผนพัฒนา

- ( ✓ ) สอดคล้องกับยุทธศาสตร์การพัฒนาขององค์กรปกครองส่วนท้องถิ่นในเขตจังหวัดดงหลวง (พ.ศ.๒๕๖๑-๒๕๖๕)
  - ยุทธศาสตร์ที่.....
  - กลยุทธ์ที่.....

๔. ความพร้อมของพื้นที่ดำเนินการ

- ( ✓ ) มีพื้นที่พร้อมดำเนินการ
- ( ) กรณีพื้นที่ดำเนินการอยู่ในพื้นที่ของประชาชน (ถ้ามี)
  - พื้นที่ได้รับอนุญาตตามกฎหมายแล้ว โดยได้รับความยินยอมจากเจ้าของที่ดินและแนบหนังสือขอที่ดินให้ใช้ประโยชน์ในการดำเนินการมาพร้อมนี้แล้ว (สิ่งที่ส่งมาด้วย ๕)

๕. ความซ้ำซ้อนของโครงการ

- ( ✓ ) ขอรับการสนับสนุนงบประมาณจาก อบจ.ดงหลวงเพียงแห่งเดียว
- ( ) ขอรับการสนับสนุนงบประมาณจากหน่วยงานอื่น ๆ ด้วย (กรณี ขอสันับสนุนหลายหน่วยงาน ให้ระบุว่าช่วงที่ขอ อบจ.ไม่ซ้ำซ้อนกับหน่วยงานอื่น)

๖. หลักการและเหตุผล

.....

๗. วัตถุประสงค์

.....

๘. เป้าหมาย/ผลผลิต/พิกัดทางภูมิศาสตร์

๘.๑ เป้าหมายเชิงปริมาณ ก่อสร้างถนนคอนกรีตเสริมเหล็ก ขนาดกว้าง ๖.๐๐ เมตร หนา ๐.๑๕ เมตร ระยะทาง ๒,๐๐๐ เมตร พร้อมป้ายประชาสัมพันธ์โครงการ

๘.๒ เป้าหมายเชิงคุณภาพ ประชาชนทั้ง ๒ ตำบล ประกอบด้วย ตำบลตากลี จำนวน ๒๐๐ ครัวเรือน และ ตำบลเขาชายธง จำนวน ๑๕๐ ครัวเรือน รวมทั้งสิ้นจำนวน ๓๕๐ ครัวเรือน ได้รับประโยชน์ในการสัญจรไปมาเกิดความสะดวกรวดเร็ว

๘.๓ พิกัดทางภูมิศาสตร์ (\*ให้เขียนตามรูปแบบตัวอย่างการเขียนพิกัดตามสิ่งที่ส่งมาด้วย ๗ เท่านั้น)

จุดเริ่มต้นโครงการ พิกัด ๑๕°๑๗'๑๑.๗๕" เหนือ ๑๐๐°๒๓'๓๖.๘๘" ตะวันออก

จุดสิ้นสุดโครงการ พิกัด ๑๕°๑๖'๔๓.๔๒" เหนือ ๑๐๐°๒๔'๕.๒๘" ตะวันออก

๙. พื้นที่ดำเนินการ

ถนนสายหมู่ที่ ๑๙ ตำบลตาคลี อำเภอตาคลี เชื่อมต่อ ตำบลเขาชายธง อำเภอตากฟ้า จังหวัดนครสวรรค์

๑๐. วิธีดำเนินการ

๑๐.๑ จัดประชุมประชาคมตำบลหรือคัดเลือกนำโครงการมาจากแผนชุมชนตำบล/หมู่บ้าน

๑๐.๒ สสำรวจสภาพถนนที่ต้องการก่อสร้าง

๑๐.๓ เสนอโครงการเพื่อขอรับงบประมาณและบรรจุในแผนพัฒนา (พ.ศ.๒๕๖๑-๒๕๖๕)

ขององค์การบริหารส่วนจังหวัดนครสวรรค์

๑๑. ระยะเวลาดำเนินการ/งบประมาณดำเนินการ

ขอรับงบประมาณจาก อบจ. นครสวรรค์

ปี ๒๕๖๑ (บาท)	ปี ๒๕๖๒ (บาท)	ปี ๒๕๖๓ (บาท)	ปี ๒๕๖๔ (บาท)	ปี ๒๕๖๕ (บาท)
-	-	-	-	๕,๐๐๐,๐๐๐

๑๒. ผู้รับผิดชอบโครงการ

๑๒.๑ องค์การบริหารส่วนตำบลตาคลี

๑.๒.๒ องค์การบริหารส่วนตำบลเขาชายธง

๑๒.๓ อบจ.นครสวรรค์

๑๓. ผลลัพธ์

.....  
.....

ลงชื่อ.....ผู้เสนอโครงการ  
(.....)

ตำแหน่งนายกองค์การบริหารส่วนตำบลตาคลี

ลงชื่อ.....ผู้เสนอโครงการ  
(.....)

ตำแหน่งนายกองค์การบริหารส่วนตำบลเขาชายธง

\*หมายเหตุ เบอร์โทรศัพท์..... (ผู้ประสานงาน) ต้องระบุ

## ข้อมูลสายทาง

โครงการก่อสร้างขององค์การบริหารส่วนจังหวัดนครสวรรค์ ประจำปีงบประมาณ .....

### ๑. รายละเอียดโครงการ

(๑) ชื่อ โครงการ/สายทาง.....เริ่มจากบ้าน.....  
ตำบล.....ถึงบ้าน.....ตำบล.....เป็นระยะทาง.....กิโลเมตร  
สายทางอยู่ที่.....ของอำเภอ.....มีแนวไปทางที่.....  
.....

#### (๒) สภาพทางในปัจจุบัน

ก. ลักษณะพื้นที่ที่สายทางผ่านเป็นทุ่งนา , ไร่มัน / ไร่อ้อย, ภูเขา ฯลฯ

ผ่านหมู่บ้าน เป็นระยะทางประมาณ ..... กิโลเมตร

ผ่านพื้นที่การเกษตร เป็นระยะทางประมาณ ..... กิโลเมตร

ผ่านพื้นที่อื่นๆ เป็นระยะทางประมาณ ..... กิโลเมตร

อื่นๆ .....

ข. ลักษณะของสายทางในปัจจุบัน (ถ้ามี) เป็นถนนลูกรัง, ถนนหินคลุก ฯลฯ โดยละเอียดประกอบ  
ความยาวโดยประมาณ

.....  
.....

ค. สายทางผ่านน้ำก็่แห่ง กำหนดความกว้างของทางน้ำนั้น ๆ

.....  
.....

#### (๓) ยานพาหนะที่ผ่าน

ก. รถบรรทุก  มี  ไม่มี

ข. รถโดยสาร  มี  ไม่มี

ค. รถยนต์  มี  ไม่มี

ง. ยวดยานอื่น ๆ  มี  ไม่มี

#### (๔) ลักษณะดินและแหล่งวัสดุก่อสร้าง

ก. ให้รายละเอียดลักษณะดินในพื้นที่ที่จะทำการก่อสร้าง ว่าเป็นดินประเภทไหน ดินเหนียว  
ดินทราย กรวด ลูกรัง ฯลฯ

.....  
.....

ข. ให้รายละเอียดแหล่งวัสดุก่อสร้างลูกรัง หิน กรวด ทราย ว่าอยู่ที่ไหน ห่างจากเส้นทางที่จะ  
ก่อสร้างโดยประมาณเท่าใด

.....  
.....  
.....

( ๕ ) ทางหลวง ,ทางรถไฟ ,ทางน้ำ ที่ตัดผ่าน หรือเชื่อมต่อเส้นทางสายนี้

.....  
.....  
.....

๒. พื้นที่ที่ได้รับประโยชน์จากการก่อสร้าง

ความยาวของสายทาง ..... กิโลเมตร

จำนวนหมู่บ้านที่ได้รับประโยชน์จากทางสายนี้ .....หมู่บ้าน

แบ่งเป็น

ก. จำนวนหมู่บ้านที่สายทางผ่านโดยตรง .....หมู่บ้าน ได้แก่

- |     |                |          |                |    |
|-----|----------------|----------|----------------|----|
| ๑.  | หมู่บ้าน ..... | มี ..... | ครอบครัว ..... | คน |
| ๒.  | หมู่บ้าน ..... | มี ..... | ครอบครัว ..... | คน |
| ๓.  | หมู่บ้าน ..... | มี ..... | ครอบครัว ..... | คน |
| ๔.  | หมู่บ้าน ..... | มี ..... | ครอบครัว ..... | คน |
| ๕.  | หมู่บ้าน ..... | มี ..... | ครอบครัว ..... | คน |
| ๖.  | หมู่บ้าน ..... | มี ..... | ครอบครัว ..... | คน |
| ๗.  | หมู่บ้าน ..... | มี ..... | ครอบครัว ..... | คน |
| ๘.  | หมู่บ้าน ..... | มี ..... | ครอบครัว ..... | คน |
| ๙.  | หมู่บ้าน ..... | มี ..... | ครอบครัว ..... | คน |
| ๑๐. | หมู่บ้าน ..... | มี ..... | ครอบครัว ..... | คน |

รวม.....ครอบครัว.....คน

ข. จำนวนหมู่บ้านที่ได้รับผลประโยชน์ รวม ..... หมู่บ้าน

- |     |                |          |                |    |
|-----|----------------|----------|----------------|----|
| ๑.  | หมู่บ้าน ..... | มี ..... | ครอบครัว ..... | คน |
| ๒.  | หมู่บ้าน ..... | มี ..... | ครอบครัว ..... | คน |
| ๓.  | หมู่บ้าน ..... | มี ..... | ครอบครัว ..... | คน |
| ๔.  | หมู่บ้าน ..... | มี ..... | ครอบครัว ..... | คน |
| ๕.  | หมู่บ้าน ..... | มี ..... | ครอบครัว ..... | คน |
| ๖.  | หมู่บ้าน ..... | มี ..... | ครอบครัว ..... | คน |
| ๗.  | หมู่บ้าน ..... | มี ..... | ครอบครัว ..... | คน |
| ๘.  | หมู่บ้าน ..... | มี ..... | ครอบครัว ..... | คน |
| ๙.  | หมู่บ้าน ..... | มี ..... | ครอบครัว ..... | คน |
| ๑๐. | หมู่บ้าน ..... | มี ..... | ครอบครัว ..... | คน |

รวม.....ครอบครัว.....คน

จำนวนประชากรที่ได้รับประโยชน์ ..... คน

จำนวนประชากร ..... คน / กิโลเมตร

ความยาวถนน (ได้พิจารณาจากแผนที่ ตามแนวทางผ่าน)

ค. พื้นที่และผลิตผลทางการเกษตร

พิจารณาจากพื้นที่ที่ใช้ในการเกษตรขณะนี้ เปรียบเทียบกับพื้นที่ทั้งหมดที่ได้รับจากการก่อสร้าง  
สายทางนี้ เพื่อพิจารณาแนวโน้มการเกษตร

อันดับ	ผลิตผล	พื้นที่เพาะปลูก(ไร่)	ปริมาณผลิตผล	ราคา ต่อหน่วย	ราคา (บาท)	ตลาด จำหน่าย	หมายเหตุ

พื้นที่การเกษตร (ปัจจุบัน) ..... ไร่

พื้นที่ทั้งหมดที่จะได้รับประโยชน์จากการสร้างทาง (จากข้อ ข.) ..... ไร่

พิจารณา (๑) พื้นที่ที่ใช้ในการเกษตร (ปัจจุบัน) + ๑๐๐  
พื้นที่ทั้งหมดที่จะได้รับพิจารณาสร้างทาง

(๒) รายได้ของประชาชนจากการเกษตร  
ค่าก่อสร้าง + ค่าบำรุงรักษา

หมายเหตุ ก. ค่าก่อสร้าง = ความยาวของสายทาง (ก.ม.).....

ข. ค่าบำรุงรักษา = ความยาวของสายทาง (ก.ม.).....

ค. ข้อคิดเห็นอื่นๆ .....

๑. ประเมินผล

.....  
.....

๒. ปัญหาหรืออุปสรรคสำคัญ

.....  
.....

(ลงชื่อ) ..... ผู้ให้ข้อมูล/นำสำรวจ

( ..... )

ตำแหน่ง **ผู้ที่นำสำรวจพื้นที่โครงการ เช่น ผู้ใหญ่บ้าน**

เบอร์โทรศัพท์ .....

(ลงชื่อ) ..... ผู้สำรวจ

( ..... )

ตำแหน่ง **ช่าง อบต./เทศบาล หรือผู้ที่ลงพื้นที่สำรวจโครงการ**

เบอร์โทรศัพท์ .....

## - ตัวอย่างแบบฟอร์มรายละเอียดโครงการด้านแหล่งน้ำ-

๑. ชื่อโครงการ ขุดลอกคลองพร้อมก่อสร้างฝายน้ำล้น หมู่ที่ ๒๐ ตำบลตาคี อำเภอดงขี้เหล็ก จังหวัดนครสวรรค์ (\*ตัวอย่างการเขียนชื่อโครงการตามสิ่งที่ส่งมาด้วย ๗)  
ตำบลเขาชายธง อำเภอดงขี้เหล็ก จังหวัดนครสวรรค์

๒. ที่มาโครงการ (สามารถเลือกได้มากกว่า ๑ ข้อ)

- ( ) จากแผนชุมชน/หมู่บ้าน.....ประจำปี ๒๕๖๔ ลำดับที่.....ข้อ.....
- ( ✓ ) จากประชาคมตำบล.....ประจำปี ๒๕๖๔ ลำดับที่.....ข้อ.....
- ( ✓ ) แผนพัฒนาท้องถิ่น (พ.ศ.๒๕๖๑-๒๕๖๕) ของ อบต./เทศบาล (แบบ ผ.๐๒/๑) หน้าที่.....ลำดับที่.....ข้อ.....

### พร้อมแนบรายละเอียด ประกอบด้วย

- ๑) แบบ ผ.๐๒/๑ ของ อบต./เทศบาล พร้อมรับรองสำเนาถูกต้อง
- ๒) สำเนารายงานการประชุมประชาคมตำบล และรายชื่อผู้เข้าร่วมประชุมฯ พร้อมรับรองสำเนาถูกต้อง
- ๓) ข้อมูลประกอบโครงการ (สิ่งที่ส่งมาด้วย ๓.๑)
- ๔) บัญชีประมาณราคา (ปร.๔, ปร.๕) งบประมาณทั้งหมดของโครงการ (ยกเว้น กรณีภัยแล้ง ช่าง อบจ.ทำให้)
- ๕) ผังสถานที่ดำเนินการ/แผนที่สังเขป (สิ่งที่ส่งมาด้วย ๔)

๓. ความสอดคล้องกับนโยบายและแผนพัฒนา

- ( ✓ ) สอดคล้องกับยุทธศาสตร์การพัฒนาขององค์กรปกครองส่วนท้องถิ่นในเขตจังหวัดนครสวรรค์ (พ.ศ.๒๕๖๑-๒๕๖๕)
- ยุทธศาสตร์ที่.....
- กลยุทธ์ที่.....

๔. ความพร้อมของพื้นที่ดำเนินการ

- ( ✓ ) มีพื้นที่พร้อมดำเนินการ
- ( ✓ ) กรณีมีการขนย้ายดิน ได้กำหนดที่วางดิน (ต้องเป็นที่สาธารณประโยชน์) ได้แก่ (ระบุ).....
- ( ) กรณีพื้นที่ดำเนินการอยู่ในพื้นที่ของประชาชน
- พื้นที่ได้รับอนุญาตตามกฎหมายแล้ว โดยได้รับความยินยอมจากเจ้าของที่ดินและแนบหนังสืออุทกภัยที่ดินให้ใช้ประโยชน์ในการดำเนินการมาพร้อมนี้แล้ว (สิ่งที่ส่งมาด้วย ๕)
- ( ) กรณีขุดลอกสระ  มีและได้สำเนาหนังสือสำคัญสำหรับที่หลวง (น.ส.ล.) มาพร้อมนี้แล้ว

๕. ความซ้ำซ้อนของโครงการ

- ( ✓ ) ขอรับการสนับสนุนงบประมาณจาก อบจ.นครสวรรค์เพียงแห่งเดียว
- ( ) ขอรับการสนับสนุนงบประมาณจากหน่วยงานอื่นๆ ด้วย (ระบุ).....

๖. หลักการและเหตุผล

.....

๗. วัตถุประสงค์

.....

๘. เป้าหมาย/ผลผลิต/พิกัดทางภูมิศาสตร์

๘.๑ เป้าหมายเชิงปริมาณ ขุดลอกคลองขนาดกว้าง ๒๐ เมตร ยาว ๓,๐๐๐ เมตร ลึก ๔.๐๐ เมตร  
พร้อมก่อสร้างฝายน้ำล้น กว้าง ๔.๐๐๐ เมตร ยาว ๒๐.๐๐ เมตร

๘.๒ เป้าหมายเชิงคุณภาพ ประชาชนทั้ง ๒ ตำบล ประกอบด้วย ตำบลตาคี จำนวน ๓๐๐ ครัวเรือน  
และตำบลเขาชายธง จำนวน ๒๕๐ ครัวเรือนได้รับประโยชน์ มีน้ำทำการเกษตรที่  
เพียงพอ รวมจำนวน ๕๕๐ ครัวเรือน

๘.๓ พิกัดทางภูมิศาสตร์ (\*ให้เขียนตามรูปแบบตัวอย่างการเขียนพิกัดตามสิ่งที่ส่งมาด้วย ๗ เท่านั้น)

จุดเริ่มต้นโครงการ พิกัด ๑๕°๑๗'๑๑.๗๕" เหนือ ๑๐๐°๒๓'๓๖.๘๘" ตะวันออก

จุดสิ้นสุดโครงการ พิกัด ๑๕°๑๖'๔๓.๔๒" เหนือ ๑๐๐°๒๔'๕.๒๘" ตะวันออก

๙. พื้นที่ดำเนินการ

คลองสาธารณะ หมู่ที่ ๒๐ ตำบลตาคลี อำเภอตาคลี เชื่อมต่อ หมู่ที่ ๗ ตำบลเขาชายธง อำเภอตากฟ้า จังหวัดนครสวรรค์

๑๐. วิธีดำเนินการ

๑๐.๑ จัดประชุมประชาคมตำบลหรือคัดเลือกนำโครงการมาจากแผนชุมชนตำบล/หมู่บ้าน

๑๐.๒ สำรวจสภาพคลองที่ต้องการก่อสร้าง

๑๐.๓ เสนอโครงการเพื่อขอรับงบประมาณและบรรจุเข้าแผนพัฒนา (พ.ศ.๒๕๖๑-๒๕๖๕)

ขององค์การบริหารส่วนจังหวัดนครสวรรค์

๑๑. ระยะเวลาดำเนินการ/งบประมาณดำเนินการ

ขอรับงบประมาณจากองค์การบริหารส่วนจังหวัดนครสวรรค์

ปี ๒๕๖๑ (บาท)	ปี ๒๕๖๒ (บาท)	ปี ๒๕๖๓ (บาท)	ปี ๒๕๖๔ (บาท)	ปี ๒๕๖๕ (บาท)
-	-	-	-	๕,๐๐๐,๐๐๐

๑๒. ผู้รับผิดชอบโครงการ

๑๒.๑ องค์การบริหารส่วนตำบลตาคลี

๑๒.๒ องค์การบริหารส่วนตำบลเขาชายธง

๑๒.๓ อบจ.นครสวรรค์

๑๓. ผลลัพธ์

๑๓.๑ ประชาชนมีน้ำทำการเกษตรที่เพียงพอ จำนวน ๕๕๐ ครัวเรือน

๑๓.๒ ประชาชนไม่ประสบปัญหาน้ำท่วมที่ทำการเกษตร

ลงชื่อ.....ผู้เสนอโครงการ

(.....)

นายกองค์การบริหารส่วนตำบลตาคลี

ลงชื่อ.....ผู้เสนอโครงการ

(.....)

นายกองค์การบริหารส่วนตำบลเขาชายธง

\*หมายเหตุ เบอร์โทรศัพท์..... (ผู้ประสานงาน) ต้องระบุ

## ข้อมูลประกอบโครงการ (แหล่งน้ำ)

โครงการขุดคลอง .....

๑. รายละเอียดของโครงการ

(๑) ชื่อคลอง.....เริ่มจากบ้าน.....

ตำบล.....อำเภอ.....ถึงบ้าน.....

ตำบล.....อำเภอ.....มีแนวทางไปทางทิศ.....

(๒) สภาพในปัจจุบัน

ก. ลักษณะพื้นที่ที่คลองผ่านเป็นทุ่งนา, ไร่ ฯลฯ

ผ่านทุ่งนา เป็นระยะทางประมาณ.....กิโลเมตร

ผ่านไร่ เป็นระยะทางประมาณ.....กิโลเมตร

ผ่านหมู่บ้าน เป็นระยะทางประมาณ.....กิโลเมตร

อื่น ๆ .....

ข. ลักษณะของคลองในปัจจุบัน (ถ้ามี) .....

.....

.....

ค. คลองมีทางข้ามที่แห่ง กำหนดความกว้างของถนนนั้น ๆ

.....

.....

.....

.....

๒. พื้นที่ที่ได้รับประโยชน์จากการขุดคลอง

ความยาวของคลอง.....กิโลเมตร

จำนวนหมู่บ้านที่ได้รับประโยชน์จากคลองสายนี้.....หมู่บ้าน

แบ่งเป็น ก. จำนวนหมู่บ้านที่คลองสายนี้ผ่านโดยตรง และได้รับประโยชน์.....หมู่บ้าน ได้แก่

๑. หมู่บ้าน..... มี.....ครอบครัว.....คน

๒. หมู่บ้าน..... มี.....ครอบครัว.....คน

๓. หมู่บ้าน..... มี.....ครอบครัว.....คน

๔. หมู่บ้าน..... มี.....ครอบครัว.....คน

๕. หมู่บ้าน..... มี.....ครอบครัว.....คน

๖. หมู่บ้าน..... มี.....ครอบครัว.....คน

๗. หมู่บ้าน..... มี.....ครอบครัว.....คน

๘. หมู่บ้าน..... มี.....ครอบครัว.....คน

๙. หมู่บ้าน..... มี.....ครอบครัว.....คน

๑๐. หมู่บ้าน..... มี.....ครอบครัว.....คน

รวม.....ครอบครัว.....คน



ข. พื้นที่และผลผลิตทางการเกษตร

พิจารณาจากพื้นที่ที่ใช้ในการเกษตรขณะนี้ เปรียบเทียบกับพื้นที่ทั้งหมดที่ได้รับจากการ  
ขุดคลองสายนี้ เพื่อพิจารณาแนวโน้มการเกษตร

อันดับ	ผลผลิต	พื้นที่เพาะปลูก (ไร่)	ปริมาณผลผลิต	หมายเหตุ

พื้นที่การเกษตร (ปัจจุบัน) .....

พื้นที่ทั้งหมดที่จะได้รับประโยชน์จากการขุดคลองคลอง (จากข้อ ข.) .....

หมายเหตุ ข้อคิดเห็นอื่น ๆ .....

(ลงชื่อ) ผู้ให้ข้อมูล

( ..... )

ตำแหน่ง **ผู้**ที่นำสำรวจพื้นที่โครงการ เช่น **ผู้**ใหญ่บ้าน

เบอร์โทรติดต่อ.....

(ลงชื่อ) ผู้สำรวจ

( ..... )

ตำแหน่ง **ช่าง** อบต./เทศบาล หรือ**ผู้**ที่ลงพื้นที่สำรวจโครงการ

เบอร์โทรติดต่อ. ....


(ลงชื่อ) ผู้รับรอง

( ..... )

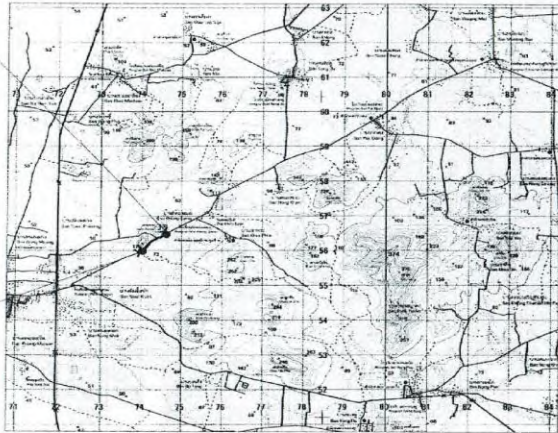
ตำแหน่ง **นายก** อบต./เทศบาล

เบอร์โทรติดต่อ. ....

### ตัวอย่างผังสถานที่ดำเนินการ/แผนที่สังเขป



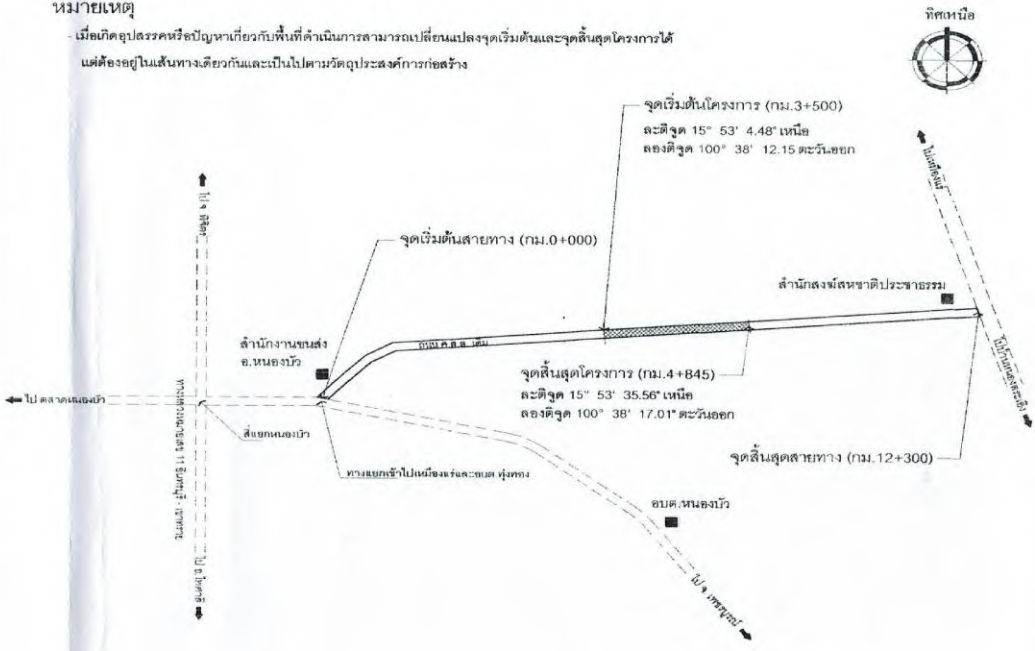
จุดสิ้นสุดโครงการ (กม.4+845)  
ละติจูด 15° 53' 35.56" เหนือ  
ลองจิจูด 100° 38' 17.01" ตะวันออก



จุดเริ่มต้นโครงการ (กม.3+500)  
ละติจูด 15° 53' 4.48" เหนือ  
ลองจิจูด 100° 38' 12.15" ตะวันออก


**แผนที่แสดงที่ตั้งโครงการ**

**หมายเหตุ**  
- เมื่อเกิดอุปสรรคหรือปัญหาเกี่ยวกับพื้นที่ดำเนินการสามารถเปลี่ยนแปลงจุดเริ่มต้นและจุดสิ้นสุดโครงการได้  
แต่ต้องอยู่ในเส้นทางเดียวกันและเป็นไปตามวัตถุประสงค์การก่อสร้าง



**แผนที่โดยสังเขป**  
มาตราส่วน      Noscale

**หมายเหตุ**  
- เป็นแผนที่แนะนำเส้นทางเพื่อเข้าถึงสถานที่ดำเนินการเท่านั้น  
สถานที่ก่อสร้างถนน, ขุดลอกคลองให้ยึดที่ตั้งโครงการตามพิภพที่กำหนด

 กองช่าง องค์การบริหารส่วนจังหวัดนครสวรรค์ ฝ่ายสำรวจและออกแบบ กองช่าง	<b>โครงการ</b>	ปรับปรุงถนนผิวจราจร ค.ส.ล. ทางหลวงท้องถิ่น นว.ถ. 1 - 0037 บ้านหนองกล้วย - บ้านเหมืองแร่ ตำบลหนองกล้วย เข็มมดล ตำบลทุ่งทอง อำเภอหนองบัว จังหวัดนครสวรรค์	<b>สำรวจ</b>	นายปฏิวัติ จันทะประทีง นายช่างโยธาชำนาญงาน	<b>ตรวจ</b>	นายบรรจง เปรมจิต นายช่างโยธาอาวุโส	<b>แบบเลขที่</b>	อบจ.นว. 001 / 2562
	<b>แบบแสดง</b>	แผนที่แสดงที่ตั้งโครงการ แผนที่โดยสังเขป	<b>ออกแบบ</b>	นายชนวิทย์ สุวรรณโรจน์ภย.40450 วิศวกรโยธาชำนาญการ	<b>เห็นชอบ</b>	นายปิโยรส ปุญญฤทธิ์ หัวหน้าฝ่ายสำรวจและออกแบบ	<b>แผนที่</b>	02 / 11
			<b>ตรวจ</b>	นายชัยภัทร มั่นคงดวงศรี สบ. 10716 วิศวกรโยธาชำนาญงาน	<b>อนุมัติ</b>	นายสราวุธ สายหยุด ผู้อำนวยการกองช่าง	<b>ว / ค / ป</b>	12 พฤศจิกายน 2561

หนังสือแสดงความประสงค์  
เรื่อง การอุทิศที่ดินให้กับทางราชการ หรือยินยอมให้ทางราชการ  
เข้าไปดำเนินการเพื่อให้มีการใช้ประโยชน์ร่วมกัน

ที่ตั้งที่ดิน

ระหว่าง.....หมู่ที่.....ตำบล.....  
เลขที่ดิน.....หน้าสำรวจ.....อำเภอ.....  
รายละเอียดหลักฐานที่ดิน.....จังหวัด.....

เขียนที่.....

ข้าพเจ้า.....อายุ.....ปี เชื้อชาติ.....  
สัญชาติ..... บุตร..... อยู่บ้านเลขที่.....หมู่ที่.....  
ตำบล..... อำเภอ..... จังหวัด.....  
ขอแสดงความประสงค์ต่อเจ้าหน้าที่ เพื่ออุทิศที่ดินตามรายละเอียดข้างต้นดังนี้

๑. ข้าพเจ้าเป็นผู้มีกรรมสิทธิ์ / หรือสิทธิครอบครองในที่ดินแปลงเครื่องหมายข้างต้นโดยชอบด้วยกฎหมาย มีความประสงค์จะอุทิศ / หรือยินยอมให้ทางราชการ (.....) เข้าดำเนินการในที่ดินแปลงดังกล่าวให้เป็นที่สาธารณะประโยชน์ร่วมกันสำหรับเป็นที่..... เนื้อที่ประมาณ.....ไร่ โดยไม่มีค่าตอบแทนและเงื่อนไขใด ๆ ทั้งสิ้น รายละเอียดปรากฏตามรูปแผนที่สังเขปท้ายหนังสือ

๒. ข้าพเจ้าได้ทราบแล้วว่า เมื่อได้ลงนามเพื่ออุทิศที่ดิน หรือยินยอมให้ทางราชการเข้าไปดำเนินการในที่ดินแปลงดังกล่าวแล้ว ที่ดินของข้าพเจ้าตามที่แจ้งรายละเอียดไว้ตามข้อ ๑. จะตกเป็นของราชการทันที แม้จะยังไม่ได้จดทะเบียนต่อพนักงานเจ้าหน้าที่ตามประมวลกฎหมายที่ดินก็ตาม

๓. หากข้าพเจ้าได้ขอรังวัดที่ดินในที่ดินแปลงดังกล่าวข้างต้น ข้าพเจ้าจะได้นำเจ้าหน้าที่ทำการรังวัดปักหลักเขตเพื่อแบ่งหักให้เป็นที่สาธารณะประโยชน์ให้ถูกต้องตามหนังสือนี้ ต่อไป

๔. ที่ดินแปลงนี้มีภาระผูกพันอยู่กับ(ถ้ามี).....  
ซึ่งเป็นผู้.....ซึ่งได้จดทะเบียนสิทธิและนิติกรรมไว้กับพนักงานเจ้าหน้าที่  
เมื่อวันที่.....และผู้.....ได้รับแจ้งให้ทราบแล้ว  
ลงวันที่.....

หนังสือแสดงความประสงค์นี้ได้จัดทำขึ้น ๔ ชุด เก็บไว้ที่หน่วยงานของเจ้าหน้าที่ เจ้าของที่ดินหน่วยงานที่มีหน้าที่ดูแลรักษาที่สาธารณะตามกฎหมาย และสำนักงานที่ดินท้องที่แห่งละ ๑ ชุด มีความถูกต้องตรงกัน และผู้อุทิศ / หรือผู้ให้ความยินยอมให้ทางราชการเข้าไปดำเนินการในที่ดิน ได้อ่านข้อความแล้วเห็นว่าถูกต้องตรงความประสงค์ จึงได้ลงรายชื่อรับรองไว้เป็นหลักฐานต่อหน้าเจ้าหน้าที่ และพยาน

ลงชื่อ.....เจ้าของที่ดิน /หรือ  
(.....) ผู้ให้ความยินยอม

ลงชื่อ.....พยาน  
(.....)

ลงชื่อ.....พยาน  
(.....)

ลงชื่อ.....ผู้ดูแลรักษา  
(.....)

ลงชื่อ.....เจ้าหน้าที่  
(.....)

ตำแหน่ง.....

หน่วยงาน.....

.....

.....

-ตัวอย่าง-

บัญชีโครงการเพื่อการประสานแผนพัฒนาขององค์กรปกครองส่วนท้องถิ่น  
โดย คณะกรรมการประสานแผนพัฒนาท้องถิ่นระดับอำเภอเมืองนครสวรรค์  
เสนอต่อ คณะกรรมการประสานแผนพัฒนาท้องถิ่นระดับจังหวัดนครสวรรค์

พิจารณาขอบรรจุเข้าแผนพัฒนาท้องถิ่น (พ.ศ.๒๕๖๑-๒๕๖๕) ขององค์การบริหารส่วนจังหวัดนครสวรรค์

ที่	โครงการ	เป้าหมาย (ผลผลิตของโครงการ)	งบประมาณและที่ผ่านมา						หน่วยงาน ที่ขอ ประสาน
			๒๕๖๑ (บาท)	๒๕๖๒ (บาท)	๒๕๖๓ (บาท)	๒๕๖๔ (บาท)	๒๕๖๕ (บาท)	รวม (บาท)	
๑	ซ่อมสร้างผิวทางคอนกรีต ทางหลวง ท้องถิ่น นว.ถ.๑-๐๐๐๙ บ้านทัพชุมพล- บ้านวังไผ่ ตำบลหนองกรด เชื่อมต่อ ตำบลนครสวรรค์ตก อำเภอเมือง นครสวรรค์ จังหวัดนครสวรรค์	ซ่อมสร้างผิวทางคอนกรีต ขนาดกว้าง ๖.๐๐ เมตร หนา ๐.๑๕ เมตร ยาว ๑,๖๐๐ เมตร					๔,๐๐๐,๐๐๐	๔,๐๐๐,๐๐๐	อบต.หนองกรด
รวม	๑ โครงการ	-	-	-	-	-	๔,๐๐๐,๐๐๐	๔,๐๐๐,๐๐๐	

ลงชื่อ.....ประธานคณะกรรมการประสานแผนฯ

(.....)

นายก.....

**หมายเหตุ** แบบฟอร์มสำหรับคณะกรรมการประสานแผนพัฒนาท้องถิ่นระดับอำเภอ

๑. ให้ประธานคณะกรรมการประสานแผนฯ ระดับอำเภอ ประชุมพร้อมกลั่นกรอง แล้วจัดเรียงลำดับความสำคัญของโครงการพร้อมลงลายมือชื่อ
๒. ให้ประธานคณะกรรมการประสานแผนฯ ระดับอำเภอ เป็นผู้มีหน้าที่จัดส่งโครงการพัฒนาที่ขอประสาน โดยใช้เลขหนังสือของหน่วยงานของประธานฯ
๓. กรณีที่มีเทศบาล/อบต. ที่ไม่ประสงค์เสนอโครงการเกินศักยภาพ ขอให้ประสานแผนพัฒนาท้องถิ่นระดับอำเภอ แจ้งคณะกรรมการประสานแผนพัฒนาท้องถิ่นระดับจังหวัดด้วย

## ตัวอย่าง การเขียนชื่อและพิกัดที่ตั้งโครงการ

เพื่อให้การเขียนชื่อและพิกัดโครงการถูกต้องตามข้อกำหนดและหลักเกณฑ์ขององค์การบริหารส่วนจังหวัดนครสวรรค์ จึงได้จัดทำตัวอย่างการเขียนชื่อและพิกัดโครงการ โดยมีรายละเอียด ดังนี้

### ๑. โครงการเกินศักยภาพ

- ๑.๑ ก่อสร้างถนนลูกรัง หมู่ที่.....ตำบล.....อำเภอ.....เชื่อมต่อ ตำบล.....อำเภอ.....จังหวัด.....
- ๑.๒ ก่อสร้างถนนหินคลุก หมู่ที่.....ตำบล.....อำเภอ.....เชื่อมต่อ ตำบล.....อำเภอ.....จังหวัด.....
- ๑.๓ ก่อสร้างถนนลาดยางผิวจราจรเคพซีล หมู่ที่.....ตำบล.....อำเภอ.....เชื่อมต่อ ตำบล.....อำเภอ.....จังหวัด.....
- ๑.๔ ก่อสร้างถนนลาดยางผิวจราจรแอสฟัลต์ติกคอนกรีต หมู่ที่.....ตำบล.....อำเภอ.....เชื่อมต่อ ตำบล.....อำเภอ.....จังหวัด.....
- ๑.๕ ก่อสร้างถนน ค.ส.ล. หมู่ที่.....ตำบล.....อำเภอ.....เชื่อมต่อ ตำบล.....อำเภอ.....จังหวัด.....

### ๒. โครงการที่ดำเนินการในทางหลวงท้องถิ่น (ถนนถ่ายโอน)

- ๒.๑ ซ่อมสร้างถนนลาดยางผิวจราจรแอสฟัลต์ติกคอนกรีต รหัสทางหลวงท้องถิ่น นว.ถ. X - XXXX บ้าน.....- บ้าน.....ตำบล.....อำเภอ.....เชื่อมต่อ ตำบล.....อำเภอ.....จังหวัด.....
- ๒.๒ ซ่อมสร้างผิวทางคอนกรีต รหัสทางหลวงท้องถิ่น นว.ถ. X - XXXX บ้าน.....- บ้าน.....ตำบล.....อำเภอ.....เชื่อมต่อ ตำบล.....อำเภอ.....จังหวัด.....
- ๒.๓ เสริมผิวจราจรแอสฟัลต์ติกคอนกรีต รหัสทางหลวงท้องถิ่น นว.ถ. X - XXXX บ้าน.....- บ้าน.....ตำบล.....อำเภอ.....เชื่อมต่อ ตำบล.....อำเภอ.....จังหวัด.....

### ๓. การเขียนพิกัดทางภูมิศาสตร์โครงการ (Geographic Coordinates)

การเขียนพิกัดทางภูมิศาสตร์โครงการ (Geographic Coordinates) ให้ใช้ค่าพิกัดแบบ ละติจูด (Latitude) และลองจิจูด (Longitude) เท่านั้น เพื่อให้สามารถตรวจสอบพื้นที่ได้ง่ายและเป็นสากล (เพื่อให้ผู้ตรวจสอบเข้าตรวจได้ง่าย) ซึ่งสามารถหาค่าพิกัดได้จากโปรแกรม google และ Google Earth

#### ตัวอย่างการเขียนพิกัด

จุดเริ่มต้นโครงการ พิกัด  $๑๕^{\circ}๑๗'๑๑.๗๕''$  เหนือ  $๑๐๐^{\circ}๒๓'๓๖.๘๘''$  ตะวันออก  
จุดสิ้นสุดโครงการ พิกัด  $๑๕^{\circ}๑๖'๔๓.๔๒''$  เหนือ  $๑๐๐^{\circ}๒๔'๕.๒๘''$  ตะวันออก

(สิ่งที่ส่งมาด้วย ๘)

บัญชีทางหลวงท้องถิ่น ที่ได้รับการถ่ายโอน  
กองช่าง องค์การบริหารส่วนจังหวัดนครสวรรค์  
(สรุปข้อมูลเมื่อวันที่ ๑๘ กุมภาพันธ์ ๒๕๖๓)

ลำดับ ที่	รหัส นว.ถ	ชื่อสายทาง	ตำบล	อำเภอ	พิกัดสายทาง				ผิวจราจร					รวม ระยะทาง (ก.ม.)  (ก.ม.)
					พิกัดจุดเริ่มต้น		พิกัดจุดสิ้นสุดทาง		ลาดยาง		ค.ส.ส.	ลูกรัง		
					E	N	E	N	ผิว AC	ผิว CS		ผิวหิน คลุก	ผิว ลูกรัง	
1	1-0001	บ.สันพิงค์ - บ.แควใหญ่	บึงเสนาท เชื่อมต่อ แควใหญ่	เมืองนครสวรรค์	100°07'19.40"	15°44'36.87"	100°09'06.00"	15° 43'47.30"	3.000	2.000				5.000
2	1-0004	บ.หนองปลิง - บ.เขาทอง	หนองปลิง เชื่อมต่อ เขาทอง	เมืองนครสวรรค์ เชื่อมต่อ พยุหะคีรี	100°09'25.50"	15°38'33.00"	100°10'33.20"	15°34'23.70"	3.300	5.219				8.519
3	1-0009	บ.ทัพชุมพล - บ.วังไผ่	หนองกรด เชื่อมต่อ นครสวรรค์ตก	เมืองนครสวรรค์	100°01'43.20"	15°41'27.40"	100°04'16.70"	15°40'55.40"	0.800	4.795				5.595
4	1-0010	บ.หนองตะโก - บ.วัดไทรย์	วัดไทรย์	เมืองนครสวรรค์	100°03'49.20"	15°42'54.70"	100°04'40.77"	15°44'28.19"		2.150		0.500		2.650
5	1-0013	บ.วังยาง - บ.สะพานมอญ	ตะเคียนเลื่อน เชื่อมต่อ บางประมุง	เมืองนครสวรรค์ เชื่อมต่อ โกรกพระ	100°03'51.50"	15°38'17.50"	100°03'34.50"	15°39'46.40"	1.800	1.200				3.000
6	1-0014	บ.พระนอน - บ.เขาทอง	พระนอน เชื่อมต่อ เขาทอง	เมืองนครสวรรค์ เชื่อมต่อ พยุหะคีรี	100°14'24.11"	15°38'14.51"	100°11'17.60"	15°34'33.87"	9.100					9.100
7	1-0015	เลียบบแม่น้ำปิง	บางม่วง เชื่อมต่อ บึงเสนาท	เมืองนครสวรรค์	100°07'12.40"	15°43'57.10"	100°08'52.60"	15°42'58.10"	1.200		3.000			4.200
8	1-0021	บ.ท่าทอง - บ.ท่าซุด	นครสวรรค์ตก เชื่อมต่อ บางประมุง	เมืองนครสวรรค์	100°06'2.82"	15°40'48.47"	100°01'49.70"	15°38'21.60"	10.439					10.439
9	1-0027	บ.จันทน์กุ่ม หมู่ 1	หนองปลิง	เมืองนครสวรรค์	100°06'51.80"	15°41'48.00"	100°09'57.20"	15°41'44.20"	2.500					2.500
10	1-0031	ทล.1 แยก กม. 230+225 - ทล.1 แยก กม. 231+360	กลางแดด	เมืองนครสวรรค์	100°07'51.10"	15°38'08.80"	100°08'06.30"	15°38'40.00"		1.235				1.235

บัญชีทางหลวงท้องถิ่น ที่ได้รับการถ่ายโอน  
 กองช่าง องค์การบริหารส่วนจังหวัดนครสวรรค์  
 (สรุปข้อมูลเมื่อวันที่ ๑๘ กุมภาพันธ์ ๒๕๖๓)

ลำดับ ที่	รหัส นว.ถ	ชื่อสายทาง	ตำบล	อำเภอ	พิกัดสายทาง				ผิวจราจร					รวม ระยะทาง (ก.ม.)  (ก.ม.)
					พิกัดจุดเริ่มต้น		พิกัดจุดสิ้นสุดทาง		ลาดยาง		ค.ส.ถ.	ลูกรัง		
					E	N	E	N	ผิว AC	ผิว CS		ผิวหิน คลุก	ผิว ลูกรัง	
11	1-0066	บ.ยางงาม - บ้านมหาโพธิ์	มะเกลือ เชื่อมต่อ มหาโพธิ์	เมืองนครสวรรค์ เชื่อมต่อ แก้วเสี้ยว	100°06'13.74"	15°46'11.82"	100°04'56.97"	15°48'59.22"	4.800	2.800				7.600
12	1-0079	แยก ทล.1182 - บ.ดงเมืองใต้	บ้านแก่ง เชื่อมต่อ หนองกระโดน	เมืองนครสวรรค์	100°04'36.22"	15°47'10.56"	100°01'15.17"	15°50'28.16"	14.138	3.924				18.062
13	1-0092	บ.วังหิน หมู่ที่ ๑๒ - บ.วังหยาไต้ หมู่ที่ ๖	วัดไทรย์ เชื่อมต่อ บ้านแก่ง	เมืองนครสวรรค์	100°03'43.70"	15°45'44.40"	100°02'54.00"	15°45'58.80"	1.825					1.825
14	1-0068	บ.เขาดินใต้ - บ.วังหยา หมู่ที่ 2	เขาดิน เชื่อมต่อ บ้านแก่ง	แก้วเสี้ยว เชื่อมต่อ เมืองนครสวรรค์	100°04'19.70"	15°49'17.10"	100°03'04.20"	15°46'33.20"	2.700	2.595	0.440			5.735
15	1-0095	แยก ทล. 1 กม. 227+765 - แยก ทล. 1 กม. 230+000	กลางแดด	เมืองนครสวรรค์	100°07'15.95"	15°37'02.88"	100°07'46.96"	15°38'04.91"	2.400					2.400
16	1-0096	บ.วังไผ่ - บ.ท่าซุด	นครสวรรค์ตก	เมืองนครสวรรค์	100°04'35.10"	15°41'31.60"	100°02'34.50"	15°39'35.40"		6.945				6.945
17	1-0097	บ.วังยาง - บ.ท่าทราย	ตะเคียนเลื่อน เชื่อมต่อ นากลาง	เมืองนครสวรรค์ เชื่อมต่อ โกรกพระ	100°04'11.56"	15°37'37.57"	100°02'28.92"	15°39'15.63"		7.700				7.700
18	1-0022	บ.ทุ่งแม่น้ำน้อย - บ.ห้วยน้ำหอม	ลาดยาว เชื่อมต่อ ห้วยน้ำหอม	ลาดยาว	99°43'19.40"	15°46'08.10"	99°43'06.72"	15°44'27.98"	4.500	4.195				8.695
19	1-0023	บ.คลองสาาลี - บ.สะเดาซ้าย	ลาดยาว เชื่อมต่อ ห้วยน้ำหอม	ลาดยาว	99°42'16.10"	15°46'30.93"	99°42'43.00"	15°45'02.30"	1.400	3.450				4.850
20	1-0024	บ.ไทรทอง - บ.หนองขี้ไต้	บ้านไร่ เชื่อมต่อ ลาดยาว	ลาดยาว	99°43'52.10"	15°53'17.90"	99°46'51.56"	15°45'26.97"	12.350	4.893				17.243
21	1-0030	บ.หนองขโม่ง - บ.บึงหล่ม	ลาดยาว	ลาดยาว	99°47'53.00"	15°45'55.10"	99°44'59.10"	15°48'39.80"	5.100	4.000				9.100



บัญชีทางหลวงท้องถิ่น ที่ได้รับการถ่ายโอน  
 กองช่าง องค์การบริหารส่วนจังหวัดนครสวรรค์  
 (สรุปข้อมูลเมื่อวันที่ ๑๘ กุมภาพันธ์ ๒๕๖๓)

ลำดับ ที่	รหัส นว.ถ	ชื่อสายทาง	ตำบล	อำเภอ	พิกัดสายทาง				ผิวจราจร					รวม ระยะทาง (ก.ม.)  (ก.ม.)
					พิกัดจุดเริ่มต้น		พิกัดจุดสิ้นสุดทาง		ลาดยาง		ค.ส.ถ.	ลูกรัง		
					E	N	E	N	ผิว AC	ผิว CS		ผิวหิน คลุก	ผิว ลูกรัง	
22	1-0064	บ.ลาดยาว - บ้านวังยาง	ลาดยาว	ลาดยาว	99°46'55.30"	15°44'31.60"	99°43'06.78"	15°44'27.94"		5.800				5.800
23	1-0065	บ.ศาลเจ้าไก่ต่อ - บ.ปางสวรรค์	ลาดยาว เชื่อมต่อ ปางสวรรค์	ลาดยาว เชื่อมต่อ ชุมตาบง	99°40'13.50"	15°46'48.20"	99°36'26.60"	15°41'43.30"		12.300				12.300
24	1-0069	แยก ทล.1072 - ถ้ำบ่อยา - ถ้ำผาสวรรค์ -เขาถ้ำพระ	หนองยาว เชื่อมต่อ หนองกรด	ลาดยาว เชื่อมต่อ เมืองนครสวรรค์	99°56'03.10"	15°46'37.40"	100°01'41.50"	15°41'36.10"	1.400	12.186				13.586
25	1-0098	บ.กระทุ่มโทน - บ.หนองบอนใต้	บางแก้ว เชื่อมต่อ บ้านไร่	บรรพตพิสัย เชื่อมต่o ลาดยาว	99°50'31.10"	15°57'39.30"	99°42'25.80"	15°52'45.50"	3.000	7.567	0.655		6.178	17.400
26	1-0099	แยก ทล.1 - บ.เนินม่วง	บ้านแดน เชื่อมต่อ บ้านไร่	บรรพตพิสัย เชื่อมต่o ลาดยาว	99°52'21.13"	15°55'24.19"	99°48'57.52"	15°50'30.85"		1.600	1.940		8.884	12.424
27	1-0100	แยก ทล. 3013 - บ.วังดินคาต	ลวังม้า เชื่อมต่อ หนองยาว	ลาดยาว	99°48'51.40"	15°42'24.40"	99°53'14.70"	15°42'23.90"	1.500	2.420	0.360	1.120	3.400	8.800
28	1-0077	บ.ห้วยน้ำหอม - บ.ปางงู-ปางสวรรค์	ห้วยน้ำหอม เชื่อมต่o ปางสวรรค์	ลาดยาว เชื่อมต่อ ชุมตาบง	99°43'22.70"	15°41'58.60"	99°33'06.30"	15°42'13.40"	8.000	10.310	0.550			18.860
29	1-0011	บ.คลองเจริญ - บ.เนินสมบุรณ์	แม่เปิน เชื่อมต่อ แม่वंกั	แม่เปิน เชื่อมต่อ แม่वंกั	99°30'35.01"	15°38'05.58"	99°31'35.49"	15°42'26.48"	0.450	9.373				9.823
30	1-0073	บ.วังชุมพร - บ.ตลิ่งสูง-แม่เลย์	เขาชนกัน เชื่อมต่อ แม่เลย์	แม่वंกั	99°28'15.00"	15°53'52.80"	99°19'39.40"	15°54'42.50"		5.335	2.665			8.000
31	1-0076	บ.วังข่าน - บ.ตะกรุด - ธารมะยม	วังข่าน เชื่อมต่อ เขาชนกัน	แม่वंกั	99°38'13.00"	15°50'47.70"	99°29'53.20"	15°49'45.10"		10.556	2.556		2.888	16.000
32	1-0101	แยก ทล.3504 -	เขาชนกัน เชื่อมต่อ	แม่वंกั	99°30'39.76"	15°48'07.02"	99°31'57.10"	15°47'02.80"	0.178	7.015		9.199		16.392

บัญชีทางหลวงท้องถิ่น ที่ได้รับการถ่ายโอน  
 กองช่าง องค์การบริหารส่วนจังหวัดนครสวรรค์  
 (สรุปข้อมูลเมื่อวันที่ ๑๔ กุมภาพันธ์ ๒๕๖๓)

ลำดับ ที่	รหัส นว.ถ	ชื่อสายทาง	ตำบล	อำเภอ	พิกัดสายทาง				ผิวจราจร					รวม ระยะทาง (ก.ม.)  (ก.ม.)
					พิกัดจุดเริ่มต้น		พิกัดจุดสิ้นสุดทาง		ลาดยาง		ค.ส.ถ.	ลูกรัง		
					E	N	E	N	ผิว AC	ผิว CS		ผิวหิน คลุก	ผิว ลูกรัง	
		บ.คลองน้ำโจน	แม่वंงก์											
33	1-0005	บ.นอก - บ.แสมสาร	เขาทอง เชื่อมต่อ นิคมฯ	พยุหะคีรี	100°11'23.10"	15°33'58.00"	100°14'36.20"	15°30'10.90"	3.050	6.626				9.676
34	1-0007	บ.สระทะเล - บ.เขาทอง	สระทะเล เชื่อมต่อ เขาทอง	พยุหะคีรี	100°09'01.00"	15°29'24.50"	100°10'33.00"	15°34'00.60"	5.000	3.884				8.884
35	1-0012	บ.ป่าตาล - บ.หนองไม้แดง	สระทะเล เชื่อมต่อ นิคมฯ	พยุหะคีรี	100°10'24.60"	15°29'05.50"	100°12'35.80"	15°30'09.18"	5.000					5.000
36	1-0025	บ.บางปราบ - บ.บ้านหนองเสือ	ย่านมัทรี เชื่อมต่อ สระทะเล	พยุหะคีรี	100°07'44.10"	15°29'46.60"	100°08'44.20"	15°30'08.20"	2.400					2.400
37	1-0040	บ.วัดสำโรง (บ.น้ำทรง - สะแกกรัง)	น้ำทรง	พยุหะคีรี	100°06'24.20"	15°28'15.57"	100°06'4.71"	15°25'14.03"	9.070	0.730				9.800
38	1-0042	เชิงสะพานอุทัย - เขต ท.พยุหะฯ	พยุหะคีรี	พยุหะคีรี	100°08'12.50"	15°25'37.90"	100°08'00.70"	15°26'50.30"	2.800					2.800
39	1-0043	บ.ดอนกระชาย - บ.หนองคล้อ	ยางขาว เชื่อมต่อ น้ำทรง	พยุหะคีรี	100°02'43.40"	15°30'10.00"	100°02'45.60"	15°28'20.80"		0.700	0.800		2.500	4.000
40	1-0044	แยก ทล.3220 - บ.ยางขาว	ยางขาว	พยุหะคีรี	100°05'30.00"	15°30'56.40"	100°01'37.10"	15°30'21.40"	7.280					7.280
41	1-0082	บ.เนินมะกอก - บ.หนองใหญ่	เนินมะกอก เชื่อมต่อ พยุหะ	พยุหะคีรี	100°10'10.30"	15°28'23.40"	100°08'41.00"	15°28'40.80"		3.800				3.800
42	1-0085	บ.สระทะเล - บ.เนินมะกอก	สระทะเล เชื่อมต่อ เนินมะกอก	พยุหะคีรี	100°09'08.50"	15°29'31.30"	100°10'12.80"	15°28'24.10"	0.400	3.350			1.650	5.400
43	1-0086	บ.เขาบ่อแก้ว -	นิคมฯ เชื่อมต่อ	พยุหะคีรี	100°12'57.90"	15°28'20.60"	100°11'38.50"	15°30'53.60"	3.300				2.200	5.500

บัญชีทางหลวงท้องถิ่น ที่ได้รับการถ่ายโอน  
 กองช่าง องค์การบริหารส่วนจังหวัดนครสวรรค์  
 (สรุปข้อมูลเมื่อวันที่ ๑๘ กุมภาพันธ์ ๒๕๖๓)

ลำดับ ที่	รหัส นว.ถ	ชื่อสายทาง	ตำบล	อำเภอ	พิกัดสายทาง				ผิวจราจร					รวม ระยะทาง (ก.ม.)  (ก.ม.)
					พิกัดจุดเริ่มต้น		พิกัดจุดสิ้นสุดทาง		ลาดยาง		ค.ส.ถ.	ลูกรัง		
					E	N	E	N	ผิว AC	ผิว CS		ผิวหิน คลุก	ผิว ลูกรัง	
		บ.ธารห้วย	สระทะเล											
44	1-0088	บ.บุหลวง - บ.สระเกศโมรี	นิคมฯ เชื่อมต่อ อุดมปัญญา	พยุหะคีรี เชื่อมต่อ ตากฟ้า	100°19'20.16"	15°29'07.34"	100°19'47.53"	15°28'47.66"				1.000		1.000
45	1-0089	บ.สระทะเล - บ.ใหม่โมรี	สระทะเล	พยุหะคีรี	100°08'17.90"	15°28'48.50"	100°07'52.50"	15°29'24.40"		2.885				2.885
46	1-0094	บ.เนินฝอยทอง - บ.ทุ่งไม้ดอก	พยุหะคีรี เชื่อมต่อ ทำนน้ำอ้อย	พยุหะคีรี	100°09'24.54"	15°26'05.54"	100°09'46.52"	15°25'36.95"			0.493		1.792	2.285
47	1-0102	บ.เขาบ่อเหล็ก - บ.หนองแหน	นิคมเขาบ่อแก้ว เชื่อมต่อ เนิน มะกอก	พยุหะคีรี	100°13'44.20"	15°26'53.90"	100°14'17.05"	15°25'51.57"	1.100	0.660		0.440		2.200
48	1-0103	บ.เขาไม้เดน - บ.เขาบ่อพลับ	ทำนน้ำอ้อย เชื่อมต่อ ม่วงหัก	พยุหะคีรี	100°09'20.20"	15°24'35.70"	100°12'37.13"	15°23'10.82"		5.350			2.050	7.400
49	1-0104	บ.เขากะลา - บ.เขาทอง	เขากะลา เชื่อมต่อ เขาทอง	พยุหะคีรี	100°15'10.90"	15°35'34.10"	100°12'51.10"	15°36'19.40"	0.450	0.700	2.120	1.030		4.300
50	1-0008	บ.มณีนวรัตน์ - บ.ยางตาล	ยางตาล	โกรกพระ	100°06'57.00"	15°33'01.30"	100°05'29.40"	15°34'09.80"	1.700	1.338	0.400			3.438
51	1-0034	บ.เนินกระพี - บ.หาดสูง	เนินศาลา เชื่อมต่อ หาดสูง	โกรกพระ	99°59'19.80"	15°31'44.60"	99°59'06.80"	15°29'49.00"	0.500	3.100				3.600
52	1-0036	บ.ท่าทราย - บ.กระจิงาม	นากลาง เชื่อมต่อ ศาลาแดง	โกรกพระ	100°00'39.65"	15°38'32.54"	100°01'33.15"	15°35'18.01"		6.500				6.500
53	1-0105	บ.ลำเจ้าสร้อย ม.2 - ม.5	โกรกพระ เชื่อมต่อ ศาลาแดง	โกรกพระ	100°03'25.45"	15°34'55.77"	100°01'49.14"	15°35'12.69"	1.150			3.225		4.375

บัญชีทางหลวงท้องถิ่น ที่ได้รับการถ่ายโอน  
 กองช่าง องค์การบริหารส่วนจังหวัดนครสวรรค์  
 (สรุปข้อมูลเมื่อวันที่ ๑๘ กุมภาพันธ์ ๒๕๖๓)

ลำดับ ที่	รหัส นว.ถ	ชื่อสายทาง	ตำบล	อำเภอ	พิกัดสายทาง				ผิวจราจร					รวม ระยะทาง (ก.ม.)  (ก.ม.)
					พิกัดจุดเริ่มต้น		พิกัดจุดสิ้นสุดทาง		ลาดยาง		ค.ส.ถ.	ลูกรัง		
					E	N	E	N	ผิว AC	ผิว CS		ผิวหิน คลุก	ผิว ลูกรัง	
54	1-0106	บ.เนินศาลา - บ.เขาถ้ำพระ	เนินศาลา เชื่อมต่อ ศาลาแดง	โกรกพระ	99°58'11.96"	15°31'33.59"	99°57'58.18"	15°33'28.87"		3.600				3.600
55	1-0002	บ.เกษไชโย - บ.คลองสำพรัง	เกษไชโย เชื่อมต่อ พันลาน	ชุมแสง	100°15'59.89"	15°51'41.75"	100°17'20.75"	15°49'26.01"	3.900	0.900	0.559			5.359
56	1-0003	บ.พิบูล-บ.ท่าไม้ - บ.บางเคียน	พิบูล เชื่อม ตำบลท่าไม้ เชื่อม บางเคียน	ชุมแสง	100°18'02.85"	15°54'04.66"	100°12'09.75"	15°54'19.66"	12.005	1.500				13.505
57	1-0006	บ.ไผ่สิงห์ - บ.สันตสุข	ไผ่สิงห์ เชื่อมต่อ หนองกระเจา	ชุมแสง	100°21'36.96"	15°50'58.17"	100°23'35.09"	15°52'57.88"	1.800	4.764				6.564
58	1-0016	คันกั้นแม่น้ำยม - แม่น้ำน่าน	พิบูล เชื่อมต่อ เกษไชโย	ชุมแสง	100°18'12.97"	15°54'12.97"	100°16'03.11"	15°53'11.86"		1.600			4.970	6.570
59	1-0026	บ.หนองขัวว้า - บ.คิ่งพัฒนา	หนองหลวง เชื่อมต่อ อุดมธัญญา	ท่าตะโก เชื่อมต่อ ตากฟ้า	100°31'22.42"	15°26'26.79"	100°27'51.83"	15°27'08.80"		6.869				6.869
60	1-0028	บ.ท่าสุ่ม - บ.เขาค้างคาว	วังมหาราช เชื่อมต่อ หัวถนน	ท่าตะโก	100°23'01.48"	15°38'12.24"	100°22'38.09"	15°36'22.37"	0.900	2.750				3.650
61	1-0029	บ.วังมหาราช - บ.พนมเศษ	วังมหาราช เชื่อมต่อ พนมเศษ	ท่าตะโก	100°20'05.13"	15°40'08.83"	100°20'43.17"	15°42'46.81"	3.600	2.757				6.357
62	1-0032	แยก ทล.3475 (กม.ที่8+080) - บ.โพธิ์หนองยาว	พนมเศษ เชื่อม ไผ่ สิงห์ เชื่อม เกษไชโย	ท่าตะโก เชื่อมต่อ ชุมแสง	100°20'07.26"	15°45'57.11"	100°19'12.47"	15°52'12.11"	0.620	2.340	1.400		7.095	11.455
63	1-0033	บ.หัวถนนพัฒนา -	หัวถนน เชื่อมต่อ	ท่าตะโก เชื่อมต่อ	100°27'11.95"	15°35'27.91"	100°26'58.50"	15°30'45.55"	7.910	1.200				9.110

บัญชีทางหลวงท้องถิ่น ที่ได้รับการถ่ายโอน  
 กองช่าง องค์การบริหารส่วนจังหวัดนครสวรรค์  
 (สรุปข้อมูลเมื่อวันที่ ๑๘ กุมภาพันธ์ ๒๕๖๓)

ลำดับ ที่	รหัส นว.ถ	ชื่อสายทาง	ตำบล	อำเภอ	พิกัดสายทาง				ผิวจราจร					รวม ระยะทาง (ก.ม.)  (ก.ม.)
					พิกัดจุดเริ่มต้น		พิกัดจุดสิ้นสุดทาง		ลาดยาง		ค.ส.ถ.	ลูกรัง		
					E	N	E	N	ผิว AC	ผิว CS		ผิวหิน คลุก	ผิว ลูกรัง	
		บ.พุ่มะค่า	อุดมธัญญา	ตากฟ้า										
64	1-0049	บ.สายลำโพง - บ.หนองสระ	สายลำโพง เชื่อมต่อ วังใหญ่	ท่าตะโก	100°26'59.56"	15°45'53.33"	100°25'08.22"	15°46'37.23"	1.830	0.360	1.360			3.550
65	1-0050	บ.วังใหญ่ - บ.สายลำโพง	วังใหญ่ เชื่อมต่อ สายลำโพง	ท่าตะโก	100°22'44.28"	15°47'28.49"	100°27'41.88"	15°46'41.78"	3.150	9.709				12.859
66	1-0051	บ.หนองหลวง - บ.เขาดิน	หนองหลวง	ท่าตะโก	100°28'41.89"	15°31'46.86"	100°32'21.94"	15°29'44.32"	8.345					8.345
67	1-0037	บ.หนองกลับ - บ.เหมืองแร่	หนองกลับ เชื่อมต่อ ทุ่งทอง	หนองบัว	100°36'34.36"	15°52'04.17"	100°42'20.39"	15°55'34.71"	11.710	0.290				12.000
68	1-0038	แยก ทล.225 - บ.ห้วยวารีใต้	ห้วยถั่วเหนือ เชื่อมต่อ ธารทหาร	หนองบัว	100°30'13.25"	15°52'14.60"	100°29'56.01"	15°49'21.80"	3.800	1.600				5.400
69	1-0039	บ.ห้วยถั่วใต้ - บ.ไผ่ขาด	ห้วยถั่วใต้ เชื่อมต่อ ห้วยใหญ่	หนองบัว	100°28'06.02"	15°50'18.46"	100°25'03.77"	15°52'37.92"	10.262					10.262
70	1-0107	บ.ปากดง - บ.อุดมพัฒนา	ทุ่งทอง เชื่อมต่อ วังบ่อ	หนองบัว	100°40'43.74"	15°54'37.89"	100°45'8.14"	15°52'1.07"	7.315	0.485	2.850	0.500		11.150
71	1-0020	บ.เขานินทลิ่ง - บ.เขาธรรมบท	วังน้ำลัด เชื่อมต่อ ไพศาลี	ไพศาลี	100°38'43.75"	15°40'20.92"	100°43'00.39"	15°39'45.43"	1.100	7.684				8.784
72	1-0045	บ.เขาดิน - บ.โคกเตื่อ	วังน้ำลัด เชื่อมต่อ โคกเตื่อ	ไพศาลี	100°44'07.25"	15°43'42.55"	100°38'21.80"	15°36'30.98"	18.000	2.950				20.950
73	1-0046	บ.ห้วยตะโก - บ.วังน้ำลัด	โคกเตื่อ เชื่อมต่อ วังน้ำลัด	ไพศาลี	100°34'52.64"	15°38'05.59"	100°36'43.21"	15°38'30.04"	1.700	1.918				3.618

บัญชีทางหลวงท้องถิ่น ที่ได้รับการถ่ายโอน  
 กองช่าง องค์การบริหารส่วนจังหวัดนครสวรรค์  
 (สรุปข้อมูลเมื่อวันที่ ๑๘ กุมภาพันธ์ ๒๕๖๓)

ลำดับ ที่	รหัส นว.ถ	ชื่อสายทาง	ตำบล	อำเภอ	พิกัดสายทาง				ผิวจราจร					รวม ระยะทาง (ก.ม.)  (ก.ม.)
					พิกัดจุดเริ่มต้น		พิกัดจุดสิ้นสุดทาง		ลาดยาง		ค.ส.ถ.	ลูกรัง		
					E	N	E	N	ผิว AC	ผิว CS		ผิวหิน คลุก	ผิว ลูกรัง	
74	1-0047	ทล.3420 บ.โพธิ์ประสาท - บ.สำโรงชัย (บ้านหนองไผ่)	โพธิ์ประสาท เชื่อมต่อ สำโรงชัย	ไพศาลี	100°34'14.78"	15°27'31.32"	100°39'01.17"	15°31'36.85"	14.605					14.605
75	1-0048	บ.เขาใหญ่ - บ.หนองสะแกยาว	นาขอม เชื่อมต่อ วังข่อย	ไพศาลี	100°48'56.11"	15°40'24.04"	100°46'43.75"	15°38'19.07"	0.700	0.730		0.510	7.360	9.300
76	1-0052	บ.วังกรด - บ.คลองน้ำพัก	สำโรงชัย เชื่อมต่อ โคกเตื่อ	ไพศาลี	100°37'17.95"	15°32'06.23"	100°37'32.71"	15°32'34.48"		1.000				1.000
77	1-0067	แยก ทล.3420 บ.โพธิ์ประสาท - บ.พูนมัน	โพธิ์ประสาท เชื่อมต่อ สุขสำราญ	ไพศาลี	100°32'53.41"	15°24'25.36"	100°32'30.04"	15°22'15.22"		1.520			1.968	3.488
78	1-0078	บ.เขาดินเหนือ - บ.หนองขี้วัว	เขาดิน เชื่อม หูกกลาง เชื่อม อ่างทอง	เก้าเลี้ยว เชื่อมต่อ บรรพตพิสัย	100°03'25.72"	15°50'33.16"	99°54'52.83"	15°51'56.88"	3.540	19.426				22.966
79	1-0080	บ.หาดเสลา - บ.เก้าเลี้ยว	เขาดิน เชื่อมต่อ เก้าเลี้ยว	เก้าเลี้ยว	100°03'14.89"	15°05'02.23"	100°04'16.89"	15°51'03.96"	4.562					4.562
80	1-0108	บ.หนองแพงพวย - บ.หนองกรด	หนองเต่า เชื่อมต่อ หนองกรด	เก้าเลี้ยว	100°06'43.77"	15°55'09.91"	100°07'05.69"	15°57'29.51"		3.838				3.838
81	1-0070	บ.หนองน้ำเขียว - บ.คลอง	ท่าจิว เชื่อมต่อ อ่างทอง	บรรพตพิสัย	99°55'59.63"	15°55'14.62"	99°56'59.91"	15°52'02.49"	5.101	2.147	0.807			8.055
82	1-0072	บ.มาบมะขาม - บ.ไผ่	เจริญผล เชื่อมต่อ ตาสังข์	บรรพตพิสัย	100°00'45.24"	15°59'38.54"	99°59'14.21"	16°01'56.01"	0.680	4.473	0.390		1.167	6.710

บัญชีทางหลวงท้องถิ่น ที่ได้รับการถ่ายโอน  
 กองช่าง องค์การบริหารส่วนจังหวัดนครสวรรค์  
 (สรุปข้อมูลเมื่อวันที่ ๑๘ กุมภาพันธ์ ๒๕๖๓)

ลำดับ ที่	รหัส น.ถ	ชื่อสายทาง	ตำบล	อำเภอ	พิกัดสายทาง				ผิวจราจร					รวม ระยะทาง (ก.ม.)  (ก.ม.)
					พิกัดจุดเริ่มต้น		พิกัดจุดสิ้นสุดทาง		ลาดยาง		ค.ส.ล.	ลูกรัง		
					E	N	E	N	ผิว AC	ผิว CS		ผิวหิน คลุก	ผิว ลูกรัง	
83	1-0075	บ.หนองซาก - บ.เนินพยอม	บึงปลาทุ เชื่อมต่อ หนองตาเง	บรรพตพิสัย	100°03'51.95"	16°07'43.13"	100°03'12.35"	16°05'40.91"	5.700	4.150				9.850
84	1-0109	แยก ทล. 1 - บ.น้ำหัก	บางแก้ว เชื่อมต่อ บ้านแดน	บรรพตพิสัย	99°50'32.89"	15°57'40.54"	99°56'47.41"	15°56'07.63"	4.448	14.347	0.205			19.000
85	1-0017	บ.จันเสน(8) - ม. 6 ต.ช่องแค	จันเสน เชื่อมต่อ ช่องแค	ตากาลี	100°27'49.87"	15°07'57.98"	100°28'06.44"	15°10'09.01"	4.067					4.067
86	1-0018	บ.หัวหวาย - บ.หนองโพ	หัวหวาย เชื่อมต่อ หนองโพ	ตากาลี	100°18'13.44"	15°21'22.01"	100°15'06.33"	15°22'54.71"	6.558					6.558
87	1-0019	บ.สะพานปูน - บ.ช่องแค	ตากาลี เชื่อมต่อ ช่องแค	ตากาลี	100°22'04.48"	15°13'31.94"	100°26'32.25"	15°10'18.29"	11.408	1.767				13.175
88	๑-0041	บ.หนองสีนวล - บ.หนองยอ	ตากาลี	ตากาลี(ตากฟ้า)	100°18'38.61"	15°17'49.59"	100°16'22.24"	15°18'14.07"		4.500				4.500
89	1-0054	บ.ดงมหาชัย - บ.ดงมัน	สร้อยทอง เชื่อมต่อ จันเสน	ตากาลี	100°24'37.44"	15°08'43.97"	100°25'21.64"	15°05'11.69"	7.081					7.081
90	1-0056	บ.โคกสว่าง - บ.หนองถ้ำวัว	ช่องแค เชื่อมต่อ จันเสน	ตากาลี	100°26'36.00"	15°10'21.68"	100°29'03.97"	15°09'10.01"	5.644					5.644
91	1-0057	บ.หัวหวาย - บ.หนองตาพัน	หัวหวาย เชื่อมต่อ ตำบลตากาลี	ตากาลี	100°18'52.40"	15°21'00.32"	100°22'20.97"	15°19'08.98"	2.250	12.100				14.350
92	1-0058	บ.ประชาอุทิศ	ตากาลี เชื่อมต่อ หัวหวาย	ตากาลี	100°19'35.71"	15°14'42.83"	100°20'20.03"	15°14'08.94"	2.520					2.520
93	1-0061	แยกทางหลวงหมายเลข 1 ลำพยนต์ , ลาดทิพ	ลำพยนต์ - ลาดทิพรส - จันเสน	ตากฟ้า เชื่อมต่อ ตากาลี	100°35'10.19"	15°18'25.30"	100°20'20.03"	15°07'52.45"	8.378	15.672				24.050

บัญชีทางหลวงท้องถิ่น ที่ได้รับการถ่ายโอน  
 กองช่าง องค์การบริหารส่วนจังหวัดนครสวรรค์  
 (สรุปข้อมูลเมื่อวันที่ ๑๘ กุมภาพันธ์ ๒๕๖๓)

ลำดับ ที่	รหัส นว.ถ	ชื่อสายทาง	ตำบล	อำเภอ	พิกัดสายทาง				ผิวจราจร					รวม ระยะทาง (ก.ม.)  (ก.ม.)
					พิกัดจุดเริ่มต้น		พิกัดจุดสิ้นสุดทาง		ลาดยาง		ค.ส.ถ.	ลูกรัง		
					E	N	E	N	ผิว AC	ผิว CS		ผิวหิน คลุก	ผิว ลูกรัง	
		รต												
94	1-0062	บ.ด้านตาพัน - บ.พลับพลาชัย	หัวหวาย เชื่อมต่อ หนองพิกุล	ตากลิ เชื่อมต่อ ตากฟ้า	100°22'26.90"	15°22'05.09"	100°23'21.33"	15°21'57.37"	1.700					1.700
95	1-0084	บ.หนองปิ่นแตก - บ.หัวกัญแจ	หนองโพ เชื่อมต่อ อุดมธัญญา	ตากลิ	100°20'03.30"	15°27'36.06"	100°21'38.51"	15°27'13.86"	4.250	2.400	0.950			7.600
96	1-0090	บ.หนองปิ่นแตก - บ.แคททราย	หนองโพ เชื่อมต่อ อุดมธัญญา	ตากลิ เชื่อมต่อ ตากฟ้า	100°17'21.82"	15°26'43.44"	100°21'43.92"	15°27'36.33"		0.700	7.250	2.850		10.800
97	1-0110	บ.หนองกระทุ่ม หมู่ที่ 10	จันเสน	ตากลิ	100°27'51.08"	15°10'13.68"	100°28'02.94"	15°11'01.98"	0.675	0.200				0.875
98	1-0111	บ.หนองไม้แดง หมู่ที่ 9 - บ.หนองกะสี	จันเสน เชื่อมต่อ ห้วยหอม	ตากลิ	100°28'39.55"	15°09'58.61"	100°28'51.10"	15°10'28.58"		0.100	0.900	6.110		7.110
99	1-0112	บ.โคกสว่าง หมู่ที่ 6 - บ.ตะกุดลาด	จันเสน เชื่อมต่อ ห้วยหอม	ตากลิ	100°26'44.50"	15°10'23.32"	100°28'2.67"	15°11'2.50"		1.020		1.640		2.660
100	1-0053	บ.ไตรคีรี - บ.อุดมธัญญา	ตำบลพุนกยูง เชื่อมต่อ ตำบลอุดม ธัญญา	ตากฟ้า	100°27'44.08"	15°25'30.54"	100°25'28.00"	15°27'41.83"	6.221					6.221
101	1-0055	บ.เขาน้อย - บ.บ่อหลวง	หนองพิกุล เชื่อมต่อ เขาชายธง	ตากฟ้า	100°25'21.22"	15°17'23.09"	100°25'30.82"	15°15'04.58"	0.970	3.280	0.600			4.850
102	1-0059	บ.หนองเต็งรัง	อุดมธัญญา เชื่อมต่อ หนองโพ	ตากฟ้า เชื่อมต่อ ตากลิ	100°18'48.73"	15°25'47.73"	100°21'02.60"	15°25'27.58"	0.500	4.520		3.285	1.495	9.800
103	1-0060	บ.ราษฎร์เจริญ - บ.ชัยไพรเงิน	ลาดทิพรส เชื่อมต่อ ลำพยนต์	ตากฟ้า เชื่อมต่อ ตากลิ	100°32'49.70"	15°13'05.37"	100°34'32.52"	15°16'32.08"	3.011	2.789	0.970	1.270	2.037	10.077



บัญชีทางหลวงท้องถิ่น ที่ได้รับการถ่ายโอน  
 กองช่าง องค์การบริหารส่วนจังหวัดนครสวรรค์  
 (สรุปข้อมูลเมื่อวันที่ ๑๘ กุมภาพันธ์ ๒๕๖๓)

ลำดับ ที่	รหัส น.ถ	ชื่อสายทาง	ตำบล	อำเภอ	พิกัดสายทาง				ผิวจราจร					รวม ระยะทาง (ก.ม.)  (ก.ม.)
					พิกัดจุดเริ่มต้น		พิกัดจุดสิ้นสุดทาง		ลาดยาง		ค.ส.ถ.	ลูกรัง		
					E	N	E	N	ผิว AC	ผิว CS		ผิวหิน คลุก	ผิว ลูกรัง	
104	1-0063	บ.ลำพยนต์ - บ.พูนาค	ลำพยนต์	ตากฟ้า	100°35'10.57"	15°18'26.18"	100°36'09.22"	15°20'41.26"		3.070			1.670	4.740
105	1-0071	หมู่ที่ 5 - หมู่ที่ 8	ตากฟ้า เชื่อมต่อ ห้วยหอม	ตากฟ้า เชื่อมต่อ ตาคลี	100°33'31.86"	15°15'10.86"	100°30'47.44"	15°16'32.64"	0.620		1.210	1.110	2.960	5.900
106	1-0074	บ.ไผ่นาเรียง	สุขสำราญ เชื่อมต่อ เขาชายธง	ตากฟ้า	100°31'55.08"	15°20'34.04"	100°30'19.05"	15°16'28.20"		6.390	1.700	1.590	2.220	11.900
107	1-0083	บ.หนองเต็งรัง - บ.สระเกษโมรี	อุดมัญญา เชื่อมต่อ หนองโพ	ตากฟ้า เชื่อมต่อ ตาคลี	100°16'48.14"	15°24'33.07"	100°20'26.34"	15°28'27.72"	0.500	3.720		4.780		9.000
108	1-0087	บ.หนองมะค่า - บ.หนองไม้เสียบ	ตาคลี - เขาชายธง - ช่องแค	ตากฟ้า เชื่อมต่อ ตาคลี	100°28'18.25"	15°13'22.15"	100°25'22.19"	15°10'13.56"	3.000	5.600				8.600
109	1-0093	บ.หนองบัวงาม - บ.หนองพิกุล	ตากฟ้า เชื่อมต่อ หนองพิกุล	ตากฟ้า	100°29'22.04"	15°21'17.42"	100°24'51.15"	15°21'00.07"			2.580	0.450	5.220	8.250
110	1-0113	แยก ทล.1 - บ.หนองมะค่า	เขาชายธง เชื่อมต่อ ห้วยหอม	ตากฟ้า เชื่อมต่อ ตาคลี	100°23'15.31"	15°17'31.90"	100°27'04.67"	15°13'02.42"		5.259	2.831	1.370	5.040	14.500
111	1-0114	บ.ลำพยนต์ - บ.พูนาค	ลำพยนต์ เชื่อมต่อ โพธิ์ประสาท	ตากฟ้า เชื่อมต่อ ไพศาลี	100°35'15.42"	15°18'35.37"	100°37'58.94"	15°25'57.53"		3.070			11.574	14.644
112	1-0115	แยก ทล.1 - บ.หนองบัวทอง	เขาชายธง เชื่อมต่อ ห้วยหอม	ตากฟ้า เชื่อมต่อ ตาคลี	100°26'31.33"	15°17'40.19"	100°28'43.88"	15°14'08.00"		9.280				9.280
113		หมู่บ้านแฮปปี้โฮม - บ.หนองปลิง	นครสวรรค์ออก เชื่อมต่อ หนองปลิง	เมืองนครสวรรค์							3.516			3.516
<b>ระยะทางรวม</b>									275.886	426.820	48.647	33.630	106.617	891.600

แบบตรวจสอบการจัดส่งเอกสาร  
โครงการเกินศักยภาพขององค์กรปกครองส่วนท้องถิ่นในเขตอำเภอ.....

สำหรับศูนย์ประสานแผนพัฒนาท้องถิ่นระดับอำเภอ.....

ลำดับที่	รายการ	การจัดส่ง
๑	บัญชีโครงการเพื่อประสานแผนพัฒนาท้องถิ่นของ อปท.ในเขตอำเภอ.....	<input type="checkbox"/> มี <input type="checkbox"/> ไม่มี
๒	แบบเสนอโครงการและเอกสารประกอบของเทศบาล/ อบต.ที่เสนอขอ จำนวน.....แห่ง รวมจำนวน.....โครงการ	<input type="checkbox"/> ครบถ้วน <input type="checkbox"/> ไม่ครบถ้วน (ระบุ.....)

แบบตรวจสอบการจัดส่งเอกสาร  
โครงการเงินศักยภาพขององค์กรปกครองส่วนท้องถิ่นในเขตอำเภอ.....  
ชื่อหน่วยงาน.....(เทศบาล/อบต.).....

สำหรับเทศบาล/อบต.....

รายการ	การจัดส่ง
๑. บัญชีสรุปจำนวนโครงการเงินศักยภาพที่เสนอขอฯ จำนวน.....โครงการ	<input type="checkbox"/> มี <input type="checkbox"/> ไม่มี
๒. เอกสารประกอบการพิจารณา ประกอบด้วย	
(๑) แบบยื่นยันสถานะการเงินการคลัง/โครงการไม่ซ้ำซ้อน	<input type="checkbox"/> มี <input type="checkbox"/> ไม่มี
(๒) แบบเสนอโครงการ จำนวน.....โครงการ	<input type="checkbox"/> ครบถ้วน <input type="checkbox"/> ไม่ครบถ้วน (ระบุ.....)
(๓) ข้อมูลสายทาง/ข้อมูลแหล่งน้ำ	<input type="checkbox"/> ครบถ้วน <input type="checkbox"/> ไม่ครบถ้วน (ระบุ.....)
(๔) บัญชีประมาณการ (ปร.๔,ปร.๕)	<input type="checkbox"/> ครบถ้วน <input type="checkbox"/> ไม่ครบถ้วน (ระบุ.....)
(๕) ผังสถานที่ดำเนินการ/แผนที่โดยสังเขป	<input type="checkbox"/> ครบถ้วน <input type="checkbox"/> ไม่ครบถ้วน (ระบุ.....)
(๖) สำเนาแบบ. ผ๐๒/๑ ของเทศบาล/อบต.	<input type="checkbox"/> ครบถ้วน <input type="checkbox"/> ไม่ครบถ้วน (ระบุ.....)
(๗) สำเนารายงานการประชุมประชาคมตำบล	<input type="checkbox"/> ครบถ้วน <input type="checkbox"/> ไม่ครบถ้วน (ระบุ.....)
(๘) และรายชื่อผู้เข้าร่วมประชุม	<input type="checkbox"/> ครบถ้วน <input type="checkbox"/> ไม่ครบถ้วน (ระบุ.....)
(๙) กรณีพื้นที่ดำเนินการต้องได้รับอนุมัติ/อนุญาต	<input type="checkbox"/> ครบถ้วน <input type="checkbox"/> ไม่ครบถ้วน (ระบุ.....)
(๑๐) มีเอกสารหลักฐานการได้รับอนุมัติ/อนุญาต, หนังสืออุทิศที่ดินให้ทางราชการ	<input type="checkbox"/> ครบถ้วน <input type="checkbox"/> ไม่ครบถ้วน (ระบุ.....)
(๑๑) อื่น ๆ (ระบุ.....)	

