



**กรอบยุทธศาสตร์การพัฒนา  
ของ  
องค์การปกครองส่วนท้องถิ่น  
ในเขตจังหวัดนครสวรรค์ (พ.ศ.๒๕๕๙-๒๕๖๓)**

จัดทำโดย  
ศูนย์ประสานแผนพัฒนาท้องถิ่นระดับจังหวัด  
กองแผนและงบประมาณ องค์การบริหารส่วนจังหวัดนครสวรรค์  
โทร. ๐-๕๖๘๐-๓๕๖๗-๙ โทรสาร. ๐-๕๖๒๒-๓๖๓๘



กรอบยุทธศาสตร์การพัฒนาขององค์กรปกครองส่วนท้องถิ่น  
ในเขตจังหวัดนครศรีธรรมราช (พ.ศ.๒๕๕๙-๒๕๖๓)

จัดทำโดย

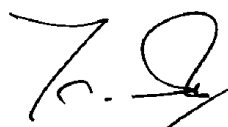
ศูนย์ประสานแผนพัฒนาท้องถิ่นระดับจังหวัด  
กองแผนและงบประมาณ องค์การบริหารส่วนจังหวัดนครศรีธรรมราช

โทร.๐-๕๖๘๐-๓๕๖๗-๙ โทรสาร ๐-๕๖๒๒-๓๖๓๘

## คำนำ

กรมส่งเสริมการปกครองท้องถิ่น ได้แจ้งแนวทางและหลักเกณฑ์การจัดทำและประสานแผนพัฒนาสามปีขององค์กรปกครองส่วนท้องถิ่น ให้องค์กรปกครองส่วนท้องถิ่นทราบและถือปฏิบัติ โดยองค์การบริหารส่วนจังหวัดนครสวรรค์ได้จัดประชุมคณะกรรมการพัฒนาองค์การบริหารส่วนจังหวัดนครสวรรค์ คณะกรรมการประสานแผนพัฒนาท้องถิ่นระดับจังหวัด ประชาคมและหัวหน้าส่วนราชการที่เกี่ยวข้อง เมื่อวันที่ ๓ มีนาคม ๒๕๕๘ เพื่อกำหนดทิศทางการดำเนินงานในภาพรวมขององค์กรปกครองส่วนท้องถิ่นในเขตจังหวัดนครสวรรค์ และคณะกรรมการประสานแผนพัฒนาท้องถิ่นระดับจังหวัดนครสวรรค์ ได้ประชุมพิจารณาจัดทำกรอบยุทธศาสตร์การพัฒนาขององค์กรปกครองส่วนท้องถิ่นในเขตจังหวัดนครสวรรค์ (พ.ศ.๒๕๕๙ - ๒๕๖๓) เสร็จเรียบร้อยแล้ว เมื่อวันที่ ๑๐ มีนาคม ๒๕๕๘

ศูนย์ประสานแผนพัฒนาท้องถิ่นระดับจังหวัดนครสวรรค์ จึงหวังเป็นอย่างยิ่งว่า องค์กรปกครองส่วนท้องถิ่นในเขตจังหวัดนครสวรรค์ จะได้นำกรอบยุทธศาสตร์การพัฒนาขององค์กรปกครองส่วนท้องถิ่นในเขตจังหวัดนครสวรรค์ (พ.ศ.๒๕๕๙ - ๒๕๖๓) ไปใช้เป็นแนวทางในการจัดทำและประสานแผนยุทธศาสตร์การพัฒนาและแผนพัฒนาสามปี (พ.ศ.๒๕๕๙-๒๕๖๑) ของแต่ละองค์กรปกครองส่วนท้องถิ่น ให้เกิดประโยชน์สูงสุดต่อประชาชนได้อย่างมีประสิทธิภาพต่อไป



(นายไกรสิน ศิลปาจารย์)

ปลัดองค์การบริหารส่วนจังหวัดนครสวรรค์ ปฏิบัติหน้าที่

นายกองค์การบริหารส่วนจังหวัดนครสวรรค์

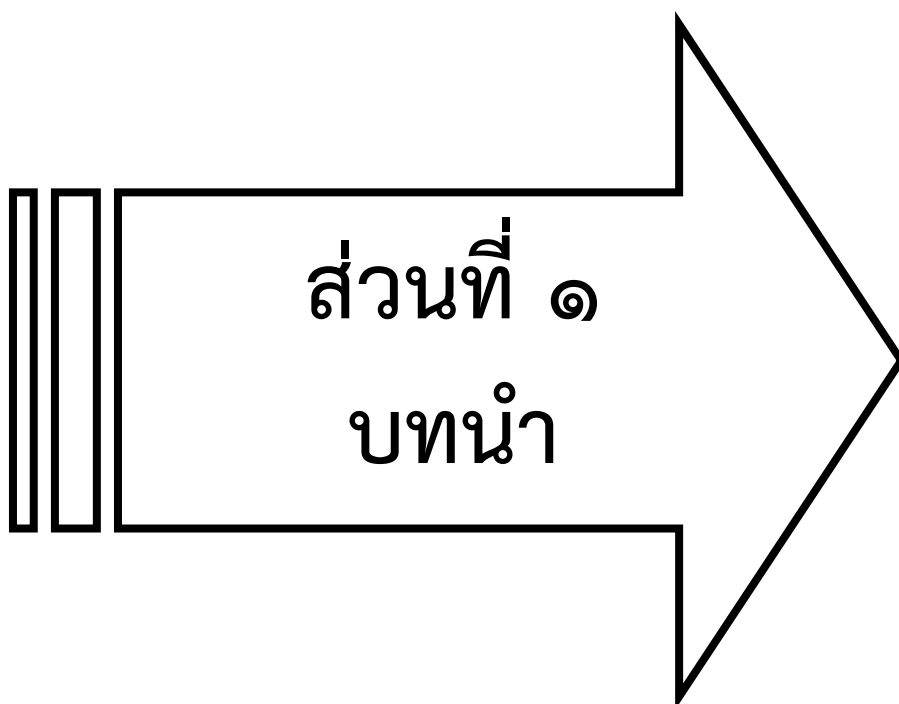
ประธานคณะกรรมการประสานแผนพัฒนาท้องถิ่นระดับจังหวัดนครสวรรค์

# สารบัญ

บทที่	รายการ	หน้า
<b>ส่วนที่ ๑</b>	<b>บทนำ</b>	
	๑.๑ วัตถุประสงค์ในการจัดทำกรอบยุทธศาสตร์	๑ - ๑
	๑.๒ ขั้นตอนในการจัดทำกรอบยุทธศาสตร์	๑ - ๑
	๑.๓ ประโยชน์ของการจัดทำกรอบยุทธศาสตร์	๑ - ๒
	๑.๔ ข้อมูลทั่วไปจังหวัดนครสวรรค์	๑-๒ ถึง ๑-๒๔
	๑.๕ ผลการวิเคราะห์ศักยภาพของท้องถิ่นในภาพรวม ของจังหวัดนครสวรรค์	๑-๒๔ ถึง ๑-๒๙
<b>ส่วนที่ ๒</b>	<b>แนวคิดในการกำหนดกรอบยุทธศาสตร์</b>	
	๒.๑ ยุทธศาสตร์การพัฒนาระดับชาติ	๒-๑
	๒.๑.๑ แผนพัฒนาเศรษฐกิจและสังคมแห่งชาติ	๒-๑ ถึง ๒-๘
	๒.๑.๒ ยุทธศาสตร์ประเทศ	๒-๘ ถึง ๒-๑๒
	๒.๒ นโยบายรัฐบาล	๒-๑๒ ถึง ๒-๑๘
	๒.๓ ยุทธศาสตร์การพัฒนากลุ่มจังหวัด	๒-๑๙ ถึง ๒-๑๙
	๒.๔ ยุทธศาสตร์การพัฒนาจังหวัด	๒-๒๐ ถึง ๒-๒๒
<b>ส่วนที่ ๓</b>	<b>กรอบยุทธศาสตร์การพัฒนาขององค์กรปกครอง ส่วนท้องถิ่นในเขตจังหวัดนครสวรรค์</b>	๓-๑ ถึง ๓-๒
<b>ส่วนที่ ๔</b>	<b>กรอบการประสานโครงการพัฒนาขององค์กรปกครองส่วนท้องถิ่นในเขต จังหวัดนครสวรรค์</b>	
	- หลักเกณฑ์การเสนอบัญชีโครงการประสานแผนพัฒนาขององค์กรปกครอง ส่วนท้องถิ่น เพื่อขอบรรจุในแผนพัฒนาสามปี (พ.ศ.๒๕๕๙ - ๒๕๖๑) ของ องค์การบริหารส่วนจังหวัดนครสวรรค์	๔-๑ ถึง ๔-๒
	- หลักเกณฑ์การเสนอโครงการประสานแผน เพื่อขอรับการสนับสนุนจาก คณะกรรมการบริหารงานจังหวัดแบบบูรณาการ	๔-๒
	- อำนาจหน้าที่ขององค์การบริหารส่วนจังหวัด	๔-๓ ถึง ๔-๕
<b>ภาคผนวก</b>	- ตัวอย่างบัญชีโครงการเพื่อการประสานแผนพัฒนาของ องค์กรปกครองส่วน ท้องถิ่น (ระดับตำบล/เทศบาล)	เอกสารหมายเลข ๑
	- ตัวอย่างรายละเอียดบัญชีโครงการประสานแผนพัฒนาของ องค์กรปกครอง ส่วนท้องถิ่น(ระดับตำบล/เทศบาล)	เอกสารหมายเลข ๒
	- ตัวอย่างบัญชีโครงการเพื่อการประสานแผนพัฒนาของ องค์กรปกครองส่วน ท้องถิ่น (ระดับอำเภอ)	เอกสารหมายเลข ๓
	- ตัวอย่างรายละเอียดบัญชีโครงการประสานแผนพัฒนาของ องค์กรปกครอง ส่วนท้องถิ่น (ระดับอำเภอ)	เอกสารหมายเลข ๔

## สารบัญ (ต่อ)

บทที่	รายการ	หน้า
	<ul style="list-style-type: none"><li>- ตัวอย่างรายละเอียดโครงการ</li><li>- บัญชีสายทาง (โครงการถ่ายโอน) ที่อยู่ในความรับผิดชอบขององค์การบริหารส่วนจังหวัดนครสวรรค์</li><li>- ตัวอย่างเอกสารประกอบการเสนอโครงการประสานแผนพัฒนาท้องถิ่น เพื่อขอรับการสนับสนุนงบประมาณจากคณะกรรมการบริหารงานจังหวัดแบบบูรณาการ (กบจ.)</li><li>- ปฏิทินการจัดทำและประสานแผนพัฒนาสามปี (๒๕๕๙-๒๕๖๑) ขององค์กรปกครองส่วนท้องถิ่นในเขตจังหวัดนครสวรรค์</li></ul>	เอกสารหมายเลข ๕ เอกสารหมายเลข ๖  เอกสารหมายเลข ๗





# ส่วนที่ ๑

## บทนำ

### ๑.๑ วัตถุประสงค์ ในการจัดทำกรอบยุทธศาสตร์การพัฒนาขององค์กรปกครองส่วนท้องถิ่น ในเขตจังหวัดนครสวรรค์

กระทรวงมหาดไทย ได้กำหนดแนวทางและหลักเกณฑ์การจัดทำยุทธศาสตร์การพัฒนาขององค์กรปกครองส่วนท้องถิ่นในเขตจังหวัดนครสวรรค์ โดยองค์การบริหารส่วนจังหวัดเป็นหน่วยงานหลักในการจัดทำและประสานแผนพัฒนาท้องถิ่นในเขตจังหวัด และมีองค์กรปกครองส่วนท้องถิ่นในเขตจังหวัดร่วมบูรณาการประสานการพัฒนาท้องถิ่นร่วมกันตามอำนาจหน้าที่ในการให้บริการสาธารณะแก่ประชาชนในท้องถิ่น เพื่อให้เกิดความคุ้มค่าและผลสัมฤทธิ์ได้อย่างมีประสิทธิภาพภายใต้ทรัพยากรและงบประมาณที่มีอยู่อย่างจำกัด ภายใต้ระเบียบกระทรวงมหาดไทย ว่าด้วยระเบียบการจัดทำแผนพัฒนาขององค์กรปกครองส่วนท้องถิ่น พ.ศ. ๒๕๔๘ ให้องค์กรปกครองส่วนท้องถิ่นจัดทำกรอบยุทธศาสตร์การพัฒนาให้สอดคล้องกับยุทธศาสตร์การพัฒนาประเทศ ยุทธศาสตร์การพัฒนากลุ่มจังหวัด ยุทธศาสตร์การพัฒนาจังหวัด โดยมีวัตถุประสงค์ ดังนี้

๑. เพื่อกำหนดกรอบนโยบาย ทิศทาง และแนวทางการพัฒนาขององค์กรปกครองส่วนท้องถิ่น  
ในเขตจังหวัดนครสวรรค์

๒. เพื่อเป็นแนวทางในการประสานแผนพัฒนาท้องถิ่นขององค์กรปกครองส่วนท้องถิ่นในเขตจังหวัด  
นครสวรรค์

๓. เพื่อประสานแผนการพัฒนาให้สอดคล้องกับส่วนกลาง ส่วนภูมิภาค และองค์กรปกครองส่วนท้องถิ่น

### ๑.๒ ขั้นตอนการจัดทำกรอบยุทธศาสตร์การพัฒนาขององค์กรปกครองส่วนท้องถิ่นในเขตจังหวัดนครสวรรค์

การจัดทำกรอบยุทธศาสตร์การพัฒนาขององค์กรปกครองส่วนท้องถิ่นในเขตจังหวัดนครสวรรค์ เพื่อให้การพัฒนาท้องถิ่นมีการบูรณาการร่วมกันในการแก้ไขปัญหาความต้องการของประชาชนในท้องถิ่น ซึ่งในบางโครงการองค์กรปกครองส่วนท้องถิ่นไม่สามารถดำเนินการเองได้ จึงมีความจำเป็นที่จะต้องประสานโครงการพัฒนา โดยมีขั้นตอนการดำเนินการดังนี้

๑. ศึกษาข้อมูลการพัฒนาท้องถิ่นจากปีที่ผ่านมาในด้านต่าง ๆ เช่น ด้านโครงสร้างพื้นฐาน ด้านสังคม เศรษฐกิจ การเมืองการปกครอง ทรัพยากรและสิ่งแวดล้อม เป็นต้น

๒. รวบรวมข้อมูลการพัฒนา ข้อมูลทั่วไปของจังหวัด ยุทธศาสตร์การพัฒนาประเทศ ยุทธศาสตร์การพัฒนากลุ่มจังหวัด ยุทธศาสตร์การพัฒนาจังหวัด และปัญหาความต้องการของประชาชนในท้องถิ่น เพื่อนำมาวิเคราะห์และจัดทำร่างกรอบยุทธศาสตร์การพัฒนาขององค์กรปกครองส่วนท้องถิ่นในเขตจังหวัดนครสวรรค์

๓. จัดประชุมเชิงปฏิบัติการจัดทำยุทธศาสตร์การพัฒนาท้องถิ่นขององค์กรปกครองส่วนท้องถิ่นในเขตจังหวัดนครสวรรค์ ระหว่างคณะกรรมการประสานแผนพัฒนาท้องถิ่นระดับจังหวัด ผู้บริหารขององค์กรปกครองส่วนท้องถิ่น หัวหน้าส่วนราชการจังหวัด อำเภอ และผู้แทนจากทุกภาคส่วน ทั้งภาครัฐ เอกชน และภาคส่วนอื่นๆ ที่เกี่ยวข้อง เพื่อร่วมกันกำหนดกรอบยุทธศาสตร์การพัฒนาขององค์กรปกครองส่วนท้องถิ่นในเขตจังหวัดนครสวรรค์





โดยมีเขตพื้นที่ติดต่อกับจังหวัดต่าง ๆ ดังนี้

**ทิศเหนือ** ติดต่อกับอำเภอปางศิลาทอง อำเภอขาณุวรลักษบุรี อำเภอ빙สามัคคี (จังหวัดกำแพงเพชร) อำเภอ빙นาราง อำเภอโพทะเล อำเภอบางมูลนาก อำเภอดงเจริญ (จังหวัดพิจิตร)

**ทิศตะวันออก** ติดต่อกับอำเภอชนแดน อำเภอ빙สามพัน อำเภอวิเชียรบุรี (จังหวัดเพชรบูรณ์) อำเภอโคกเจริญ อำเภอหนองม่วง (จังหวัดลพบุรี)

**ทิศใต้** ติดต่อกับอำเภออินทร์บุรี (จังหวัดสิงห์บุรี) อำเภอบ้านหมี่ (จังหวัดลพบุรี) อำเภอสรรพยา อำเภอมโนรมย์ อำเภอเมืองชัยนาท (จังหวัดชัยนาท)

**ทิศตะวันตก** ติดต่อกับอำเภอเมืองอุทัยธานี อำเภอทัพทัน อำเภอสว่างอารมณ์อำเภอลานสัก อำเภอบ้านไร่ (จังหวัดอุทัยธานี) อำเภออุ้มผาง (จังหวัดตาก)

### ๓. ลักษณะภูมิประเทศ

**ลักษณะภูมิศาสตร์โดยทั่วไป** ส่วนใหญ่เป็นที่ราบลุ่มเหมาะแก่การเกษตร เป็นที่ราบประมาณ ๓ ใน ๔ ของพื้นที่จังหวัด มีแม่น้ำสายสำคัญคือ แม่น้ำปิง แม่น้ำยม และ แม่น้ำน่าน ไหลมารวมกันเป็นแม่น้ำเจ้าพระยา ไหลผ่านช่วงกลางของจังหวัด แม่น้ำดังกล่าวได้แบ่งพื้นที่ของจังหวัดออกเป็นด้านตะวันออกและตะวันตก และมีเพียง ๖ อำเภอที่ตั้งอยู่บนแม่น้ำสายหลัก สภาพภูมิประเทศทางด้านทิศตะวันตกของจังหวัด มีภูเขาสลับซับซ้อนและเป็นป่าทึบในเขตอำเภอลาดยาว อำเภอแม่वंก อำเภอแม่เปิน และอำเภอชุมตาบง พื้นที่ป่าของจังหวัดเป็นสภาพป่าที่เชื่อมโยงติดต่อกับป่าห้วยขาแข้งของจังหวัดอุทัยธานีในเส้นทางใต้ของอำเภอแม่वंก ส่วนบนของอำเภอแม่वंกและอำเภอลาดยาว เป็นส่วนติดต่อกับป่าทึบของจังหวัดตากที่เชื่อมโยงไปถึงป่าทุ่งใหญ่นเรศวรของจังหวัดกาญจนบุรี

**สภาพพื้นที่ส่วนใหญ่ของจังหวัด** เป็นที่ราบค่อนข้างเรียบแคบบริเวณที่ราบลุ่มแม่น้ำโดยเฉพาะตอนกลางของจังหวัด ซึ่งอยู่ในเขตอำเภอเมืองนครสวรรค์ อำเภอบรรพตพิสัย อำเภอชุมแสง อำเภอท่าตะโก อำเภอโกรกพระ อำเภอเก้าเลี้ยว และอำเภอพยุหะคีรี สภาพพื้นที่ทางทิศตะวันตก (เขตอำเภอลาดยาว อำเภอแม่वंก อำเภอแม่เปินและอำเภอชุมตาบง) และทิศตะวันออก (เขตอำเภอหนองบัว อำเภอไพศาลี อำเภอตากฟ้า และอำเภอตาคลี) มีลักษณะเป็นแบบลอนลูกคลื่น ยกตัวขึ้นจากตอนกลางของจังหวัดสูงจากระดับน้ำทะเลปานกลาง ๒๐-๑๐๐ เมตร

### ๔. ลักษณะภูมิอากาศ

#### อุณหภูมิสูงสุด อุณหภูมิต่ำสุด อุณหภูมิเฉลี่ย รายเดือนของปี พ.ศ. ๒๕๕๕ -๒๕๕๗

ลำดับที่	เดือน	พ.ศ.๒๕๕๕			พ.ศ.๒๕๕๖			พ.ศ.๒๕๕๗		
		อุณหภูมิต่ำสุด (องศาเซลเซียส)	อุณหภูมิสูงสุด (องศาเซลเซียส)	อุณหภูมิเฉลี่ย (องศาเซลเซียส)	อุณหภูมิต่ำสุด (องศาเซลเซียส)	อุณหภูมิสูงสุด (องศาเซลเซียส)	อุณหภูมิเฉลี่ย (องศาเซลเซียส)	อุณหภูมิต่ำสุด (องศาเซลเซียส)	อุณหภูมิสูงสุด (องศาเซลเซียส)	อุณหภูมิเฉลี่ย (องศาเซลเซียส)
๑	มกราคม	๑๗.๙๐	๓๕.๖๐	๒๖.๘๓	๑๖.๙๐	๓๕.๓๐	๒๕.๙๓	๑๐.๓	๓๕.๒	๒๓.๐๘
๒	กุมภาพันธ์	๑๙.๕๐	๓๘.๖๐	๒๘.๗๔	๒๐.๔๐	๓๙.๗๐	๒๘.๘๓	๑๗.๕	๓๗.๓	๒๘.๑๘
๓	มีนาคม	๒๒.๓๐	๓๙.๕๐	๓๐.๕๓	๒๑.๘๐	๔๐.๒๐	๓๐.๓๑	๒๒.๐	๔๐.๒	๓๐.๗๑
๔	เมษายน	๒๒.๕๐	๔๐.๘๐	๓๑.๕๘	๒๓.๑๐	๔๑.๕๐	๓๑.๘๐	๒๑.๕	๔๐.๐	๓๑.๑๒

ลำดับ ที่	เดือน	พ.ศ.๒๕๕๕			พ.ศ.๒๕๕๖			พ.ศ.๒๕๕๗		
		อุณหภูมิต่ำสุด (องศา เซลเซียส)	อุณหภูมิสูงสุด (องศา เซลเซียส)	เฉลี่ย (องศา เซลเซียส)	อุณหภูมิต่ำสุด (องศา เซลเซียส)	อุณหภูมิสูงสุด (องศา เซลเซียส)	เฉลี่ย (องศา เซลเซียส)	อุณหภูมิต่ำสุด (องศา เซลเซียส)	อุณหภูมิสูงสุด (องศา เซลเซียส)	เฉลี่ย (องศา เซลเซียส)
๕	พฤษภาคม	๒๓.๗๐	๔๐.๔๐	๓๐.๐๔	๒๓.๐๐	๔๐.๒๐	๓๑.๑๔	๒๔.๔	๓๘.๙	๓๐.๗๔
๖	มิถุนายน	๒๔.๔๐	๓๖.๓๐	๒๙.๑๔	๒๔.๔๐	๓๗.๔๐	๒๙.๒๖	๒๔.๔	๓๗.๗	๒๙.๙๑
๗	กรกฎาคม	๒๓.๖๐	๓๗.๔๐	๒๘.๕๕	๒๔.๐๐	๓๖.๖๐	๒๘.๖๔	๒๔.๖	๓๗.๒	๒๙.๒๖
๘	สิงหาคม	๒๓.๕๐	๓๖.๐๐	๒๘.๔๖	๒๓.๘๐	๓๖.๒๐	๒๘.๙๓	๒๓.๘	๓๖.๔	๒๘.๔๙
๙	กันยายน	๒๓.๖๐	๓๔.๗๐	๒๘.๐๙	๒๓.๐๐	๓๖.๒๐	๒๗.๘๓	๒๔.๑	๓๖.๐	๒๘.๔๘
๑๐	ตุลาคม	๒๒.๙๐	๓๕.๒๐	๒๘.๔๒	๒๑.๕๐	๓๕.๑๐	๒๗.๙๓	๒๒.๑	๓๕.๖	๒๗.๘๗
๑๑	พฤศจิกายน	๒๒.๔๐	๓๕.๘๐	๒๘.๒๗	๑๙.๖๐	๓๕.๒๐	๒๗.๗๔	๑๙.๑	๓๕.๙	๒๗.๗๖
๑๒	ธันวาคม	๑๙.๘๐	๓๔.๗๐	๒๗.๑๒	๑๒.๒๐	๓๓.๘๐	๒๒.๖๖			
	ทั้งปี	๑๗.๙๐	๔๐.๘๐	๒๘.๘๒	๑๒.๒๐	๔๑.๕๐	๒๘.๔๒			

แหล่งที่มา : สถานีอุตุนิยมวิทยา ข้อมูล ณ วันที่ ๑๘ ธันวาคม ๒๕๕๗

#### ๕. เขตการปกครอง

จังหวัดนครสวรรค์ จัดรูปการปกครองตามลักษณะการปกครองส่วนภูมิภาค โดยแบ่งออกเป็น ๑๕ อำเภอ ๑,๔๓๑ หมู่บ้าน ๑๒๘ ตำบล และจัดรูปการปกครองตามลักษณะการปกครองส่วนท้องถิ่น ประกอบด้วย องค์การบริหารส่วนจังหวัด ๑ แห่ง เทศบาล ๒๑ แห่ง (เทศบาลนคร ๑ แห่ง เทศบาลเมือง ๒ แห่ง เทศบาลตำบล ๑๘ แห่ง) และองค์การบริหารส่วนตำบล ๑๒๑ แห่ง

#### ตารางแสดงเขตการปกครองส่วนภูมิภาคและส่วนท้องถิ่น

ที่	อำเภอ	พื้นที่ (ตร.กม.)	จำนวน หมู่บ้าน	จำนวนตำบล	จำนวน เทศบาล	จำนวน อบต.	หมายเหตุ
๑	เมืองฯ	๗๔๘.๒๖๘	๑๗๑	๑๖	๒	๑๖	
๒	โกรกพระ	๒๙๗.๑๙๔	๖๕	๙	๓	๗	
๓	ชุมแสง	๗๑๖.๗๒๖	๑๒๖	๑๑	๒	๑๑	
๔	ลาดยาว	๖๙๑.๐๙๖	๑๔๙	๑๒	๒	๑๒	
๕	บรรพตพิสัย	๙๐๙.๘๙๗	๑๑๘	๑๓	๒	๑๒	
๖	หนองบัว	๘๑๙.๕๐๕	๑๐๗	๙	๑	๙	
๗	ตากถ้ำ	๘๕๔.๐๖๒	๑๒๕	๑๐	๒	๑๐	
๘	เก้าเลี้ยว	๒๕๖.๗๑๓	๔๓	๕	๑	๔	
๙	ท่าตะโก	๖๐๗.๒๒๕	๑๑๒	๑๐	๑	๑๐	

ที่	อำเภอ	พื้นที่ (ตร.กม.)	จำนวน หมู่บ้าน	จำนวนตำบล	จำนวน เทศบาล	จำนวน อบต.	หมายเหตุ
๑๐	ตากฟ้า	๕๗๐.๖๙๒	๗๖	๗	๒	๖	
๑๑	ไพศาลี	๙๗๙.๔๕๗	๑๐๑	๘	๑	๘	
๑๒	พยุหะคีรี	๗๔๐.๗๙๔	๑๒๕	๑๑	๒	๙	
๑๓	แม่วงก์	๗๖๖.๘๐๘	๖๖	๔	๐	๔	
๑๔	แม่เปิน	๒๖๐.๒	๒๔	๑	๐	๑	
๑๕	ชุมตาบง	๓๗๙.๐๔	๒๓	๒	๐	๒	
รวม		๙,๕๙๗.๖๗๗	๑,๔๓๑	๑๒๘	๒๑	๑๒๑	

ข้อมูล : ที่ทำการปกครองจังหวัดนครสวรรค์ ข้อมูล ณ วันที่ ๑๒ กันยายน ๒๕๕๖

## ๖. ประชากร

### ๑) ข้อมูลประชากรจำแนกตามเขตปกครองรายอำเภอ

อำเภอ	พ.ศ.๒๕๕๒			พ.ศ.๒๕๕๓			พ.ศ.๒๕๕๔		
	จำนวน ประชากร ชาย (คน)	จำนวน ประชากร หญิง(คน)	จำนวน ประชากร รวม(คน)	จำนวน ประชากร ชาย (คน)	จำนวน ประชากร หญิง(คน)	จำนวน ประชากร รวม	จำนวน ประชากร ชาย (คน)	จำนวน ประชากร หญิง(คน)	จำนวน ประชากร รวม
เมือง นครสวรรค์	๑๑๖,๐๖๒	๑๒๔,๔๙๓	๒๔๐,๕๕๕	๑๑๖,๔๔๑	๑๒๔,๘๓๒	๒๔๑,๒๗๓	๑๑๕,๙๔๕	๑๒๔,๔๐๒	๒๔๐,๓๔๗
โกรกพระ	๑๗,๖๒๔	๑๘,๔๐๓	๓๖,๐๒๗	๑๗,๖๖๙	๑๘,๓๙๙	๓๖,๐๖๘	๑๗,๖๐๓	๑๘,๔๐๕	๓๖,๐๐๘
ชุมแสง	๓๒,๒๘๙	๓๔,๒๑๗	๖๖,๕๐๖	๓๒,๒๑๘	๓๔,๑๔๑	๖๖,๓๕๙	๓๒,๐๔๓	๓๔,๐๐๒	๖๖,๐๔๕
หนองบัว	๓๔,๕๕๕	๓๕,๖๑๗	๗๐,๑๗๒	๓๔,๕๙๔	๓๕,๖๘๔	๗๐,๒๗๘	๓๔,๕๕๘	๓๕,๖๘๔	๗๐,๒๔๒
บรรพตพิสัย	๔๒,๙๑๒	๔๔,๕๖๔	๘๗,๔๗๖	๔๒,๙๓๒	๔๔,๖๕๔	๘๗,๕๘๖	๔๒,๘๖๘	๔๔,๖๐๗	๘๗,๔๗๕
เก้าเลี้ยว	๑๗,๑๖๙	๑๗,๗๖๔	๓๔,๙๓๓	๑๗,๑๔๕	๑๗,๘๐๗	๓๔,๙๕๒	๑๗,๐๙๒	๑๗,๗๓๓	๓๔,๘๒๕
ตากาลี	๕๕,๙๒๓	๕๗,๐๘๒	๑๑๓,๐๐๕	๕๕,๕๑๔	๕๖,๙๒๒	๑๑๒,๔๓๖	๕๕,๑๒๒	๕๖,๓๖๒	๑๑๑,๔๘๔
ท่าตะโก	๓๓,๐๑๕	๓๔,๖๒๗	๖๗,๖๔๒	๓๓,๐๑๓	๓๔,๖๖๓	๖๗,๖๗๖	๓๒,๙๘๗	๓๔,๖๒๕	๖๗,๖๑๒
ไพศาลี	๓๕,๕๐๐	๓๖,๐๖๘	๗๑,๕๖๘	๓๕,๕๑๗	๓๖,๒๘๖	๗๑,๘๐๓	๓๕,๗๔๖	๓๖,๕๔๓	๗๒,๒๘๙
พยุหะคีรี	๓๐,๑๗๐	๓๒,๑๕๐	๖๒,๓๒๐	๓๐,๑๙๙	๓๒,๑๓๙	๖๒,๓๓๘	๓๐,๒๕๙	๓๒,๑๘๔	๖๒,๔๔๓
ลาดยาว	๔๔,๓๕๖	๔๕,๘๖๑	๙๐,๒๑๗	๔๔,๓๘๔	๔๕,๘๘๕	๙๐,๒๖๙	๔๔,๑๖๘	๔๕,๘๒๓	๘๙,๙๙๑
ตากฟ้า	๒๐,๐๑๗	๒๐,๖๒๓	๔๐,๖๔๐	๑๙,๙๘๔	๒๐,๕๕๗	๔๐,๕๔๑	๑๙,๙๘๒	๒๐,๖๐๑	๔๐,๕๘๓
แม่วงก์	๒๖,๖๐๖	๒๖,๒๑๐	๕๒,๘๑๖	๒๖,๕๒๑	๒๖,๒๕๔	๕๒,๗๗๕	๒๖,๖๘๗	๒๖,๔๑๙	๕๓,๑๐๖

อำเภอ	พ.ศ.๒๕๕๒			พ.ศ.๒๕๕๓			พ.ศ.๒๕๕๔		
	จำนวนประชากรชาย (คน)	จำนวนประชากรหญิง(คน)	จำนวนประชากรรวม(คน)	จำนวนประชากรชาย (คน)	จำนวนประชากรหญิง(คน)	จำนวนประชากรรวม	จำนวนประชากรชาย (คน)	จำนวนประชากรหญิง(คน)	จำนวนประชากรรวม
แม่เปิน	๑๐,๓๐๔	๙,๙๕๕	๒๐,๒๕๙	๑๐,๓๒๒	๑๐,๐๐๙	๒๐,๓๓๑	๑๐,๓๓๙	๑๐,๐๗๗	๒๐,๔๑๖
ชุมตาบง	๙,๓๘๒	๙,๓๕๐	๑๘,๗๓๒	๙,๔๐๘	๙,๔๐๒	๑๘,๘๑๐	๙,๔๐๗	๙,๔๑๓	๑๘,๘๒๐
รวม	๕๒๕,๘๘๔	๕๔๖,๙๘๔	๑,๐๗๒,๘๖๘	๕๒๕,๘๖๑	๕๔๗,๖๓๔	๑,๐๗๒,๘๖๖	๕๒๕,๘๐๖	๕๔๖,๘๘๐	๑,๐๗๒,๖๘๖

อำเภอ	พ.ศ.๒๕๕๕			พ.ศ.๒๕๕๖		
	จำนวนประชากรชาย (คน)	จำนวนประชากรหญิง (คน)	จำนวนประชากรรวม (คน)	จำนวนประชากรชาย (คน)	จำนวนประชากรหญิง (คน)	จำนวนประชากรรวม (คน)
เมืองนครสวรรค์	๑๑๖,๔๕๔	๑๒๔,๙๗๖	๒๔๑,๔๓๐	๑๑๖,๗๒๔	๑๒๕,๒๒๗	๒๔๑,๙๕๑
โกรกพระ	๑๗,๕๘๐	๑๘,๓๙๐	๓๕,๙๗๐	๑๗,๕๘๐	๑๘,๔๒๓	๓๖,๐๐๓
ชุมแสง	๓๒,๐๕๕	๓๔,๐๐๘	๖๖,๐๖๓	๓๒,๐๔๐	๓๔,๐๑๔	๖๖,๐๕๔
หนองบัว	๓๔,๖๐๑	๓๕,๗๗๘	๗๐,๓๗๙	๓๔,๕๓๐	๓๕,๗๒๕	๗๐,๒๕๕
บรรพตพิสัย	๔๒,๘๘๓	๔๔,๖๖๔	๘๗,๕๔๗	๔๒,๙๘๖	๔๔,๖๒๖	๘๗,๖๑๒
เก้าเลี้ยว	๑๗,๑๐๕	๑๗,๗๒๓	๓๔,๘๒๘	๑๗,๑๑๕	๑๗,๗๓๗	๓๔,๘๕๒
ตากถ้ำ	๕๕,๑๕๓	๕๖,๑๐๗	๑๑๑,๒๖๐	๕๕,๙๖๖	๕๕,๙๖๕	๑๑๐,๙๓๑
ท่าตะโก	๓๒,๙๘๖	๓๔,๖๗๘	๖๗,๖๖๔	๓๒,๘๘๘	๓๔,๗๐๒	๖๗,๕๙๐
ไพศาลี	๓๕,๗๕๖	๓๖,๕๙๑	๗๒,๓๔๗	๓๕,๗๘๙	๓๖,๖๐๕	๗๒,๓๙๔
พยุหะคีรี	๓๐,๒๙๘	๓๒,๒๑๐	๖๒,๕๐๘	๓๐,๑๗๐	๓๒,๑๗๑	๖๒,๓๔๑
ลาดยาว	๔๔,๐๕๕	๔๕,๗๘๐	๘๙,๘๓๕	๔๓,๘๘๗	๔๕,๗๐๕	๘๙,๕๙๒
ตากฟ้า	๒๐,๐๘๐	๒๐,๗๐๑	๔๐,๗๘๑	๒๐,๐๖๐	๒๐,๗๑๔	๔๐,๗๗๔
แม่วงก์	๒๖,๗๒๓	๒๖,๔๘๗	๕๓,๒๑๐	๒๖,๗๒๗	๒๖,๔๖๙	๕๓,๑๙๖
แม่เปิน	๑๐,๓๙๖	๑๐,๑๕๙	๒๐,๕๕๕	๑๐,๔๑๖	๑๐,๒๐๕	๒๐,๖๒๑
ชุมตาบง	๙,๔๔๔	๙,๕๒๖	๑๘,๙๗๐	๙,๔๗๓	๙,๕๒๓	๑๘,๙๙๖
รวม	๕๒๕,๕๖๙	๕๔๗,๗๗๘	๑,๐๗๓,๓๔๗	๕๒๕,๓๕๑	๕๔๗,๗๙๑	๑,๐๗๓,๑๔๒

ข้อมูล : กรมการปกครอง กระทรวงมหาดไทย ข้อมูล ณ วันที่ ๓๑ ธันวาคม ๒๕๕๖

๒) โครงสร้างประชากรตามช่วงอายุ เฉพาะผู้มีสัญชาติไทยและมีชื่ออยู่ในทะเบียนบ้าน

พ.ศ.	อายุ ๐-๑๔ ปี			อายุ ๑๕-๖๐ ปี			อายุ ๖๑ ปี ขึ้นไป		
	ชาย	หญิง	รวม	ชาย	หญิง	รวม	ชาย	หญิง	รวม
๕๒	๙๙,๑๖๙	๙๓,๖๘๕	๑๙๒,๘๕๔	๓๕๔,๐๒๔	๓๖๖,๔๕๗	๗๒๐,๔๘๑	๕๗,๓๙๘	๗๔,๐๘๗	๑๓๑,๔๘๕
๕๓	๙๖,๙๔๖	๙๑,๘๘๒	๑๘๘,๘๒๘	๓๕๔,๗๓๐	๓๖๖,๗๙๔	๗๒๑,๕๒๔	๕๙,๒๕๓	๗๖,๓๐๕	๑๓๕,๕๕๘
๕๔	๙๕,๐๗๒	๘๙,๘๙๐	๑๘๔,๙๖๒	๓๕๔,๖๙๐	๓๖๖,๒๕๓	๗๒๐,๙๔๓	๖๑,๘๗๓	๗๙,๘๓๗	๑๔๑,๗๑๐
๕๕	๙๓,๓๐๐	๘๘,๒๔๓	๑๘๑,๕๔๓	๓๕๔,๗๕๒	๓๖๕,๕๓๐	๗๒๐,๒๘๒	๖๔,๓๖๘	๘๓,๐๗๔	๑๔๗,๔๔๒
๕๖	๙๑,๗๖๒	๘๖,๗๕๔	๑๗๘,๕๑๖	๓๕๐,๖๗๙	๓๖๐,๓๐๔	๗๑๐,๙๘๓	๖๙,๗๕๗	๘๙,๗๘๕	๑๕๙,๕๔๒

ข้อมูล : กรมการปกครอง กระทรวงมหาดไทย ข้อมูล ณ วันที่ ๓๑ ธันวาคม ๒๕๕๖

๓) จำนวนแรงงานตามรายงานของประกันสังคม

ปี	จำนวนผู้ประกันสังคม			
	มาตรา ๓๓	มาตรา ๓๙	มาตรา ๔๐	รวม
๒๕๕๖	๕๐,๖๑๑	๑๐,๐๘๘	๒๓,๙๐๖	๘๔,๖๐๕
๒๕๕๕	๔๙,๑๕๓	๙,๒๕๔	๑๘,๘๖๓	๗๗,๒๗๐
๒๕๕๔	๔๗,๘๔๑	๘,๑๔๓	๗,๔๗๘	๖๓,๔๖๒
๒๕๕๓	๔๘,๓๔๖	๖,๙๙๑	๐	๕๕,๓๓๗
๒๕๕๒	๔๗,๖๑๙	๖,๘๙๖	๐	๕๔,๕๑๕

ข้อมูล : สำนักงานประกันสังคมจังหวัดนครสวรรค์

๗. ลักษณะทางสังคม

จากการจัดเก็บข้อมูลสถานการณ์ทางสังคมของท้องถิ่น จังหวัดนครสวรรค์ ปี ๒๕๕๖ พบว่า ประชาชนจังหวัดนครสวรรค์ประสบปัญหาในกลุ่มปัญหาเชิงประเด็นสังคม ดังนี้

อันดับที่ ๑	ด้านที่อยู่อาศัยและสิ่งแวดล้อม	๒๓,๐๕๐ คน	ร้อยละ ๒๖.๔๙
อันดับที่ ๒	ด้านความปลอดภัยในชีวิตและทรัพย์สิน	๒๒,๙๐๕ คน	ร้อยละ ๒๖.๓๒
อันดับที่ ๓	ด้านการมีงานทำและรายได้	๒๐,๙๙๑ คน	ร้อยละ ๒๔.๑๒
อันดับที่ ๔	ด้านสุขภาพอนามัย	๑๔,๓๔๑ คน	ร้อยละ ๑๖.๔๘
อันดับที่ ๕	ด้านการศึกษา	๔,๖๑๑ คน	ร้อยละ ๕.๓๐
อันดับที่ ๖	ด้านวัฒนธรรมและจริยธรรม	๑,๑๓๑ คน	ร้อยละ ๑.๓๐
	<b>รวมทั้งสิ้น</b>	<b>๘๗,๐๒๙ คน</b>	<b>ร้อยละ ๑๐๐</b>

ผลการศึกษาข้อมูลปัญหาสังคมเชิงประเด็น ๖ ด้าน พบว่า ประชาชนในจังหวัดนครสวรรค์ ประสบปัญหาด้านที่อยู่อาศัยและสิ่งแวดล้อม รองลงมาคือ ด้านความปลอดภัยในชีวิตและทรัพย์สิน ด้านการมีงานทำและรายได้ ด้านสุขภาพอนามัย ด้านการศึกษา และด้านวัฒนธรรมและจริยธรรม

๑) ด้านที่อยู่อาศัยและสิ่งแวดล้อม

ในรอบปีที่ผ่านมา พบว่า ประชาชนในจังหวัดนครสวรรค์ประสบปัญหาด้านการไม่มีกรรมสิทธิ์ในที่อยู่อาศัยมากที่สุด รองลงมา คือ คราวเรือนที่อาศัยอยู่ในพื้นที่เสี่ยงภัยทางธรรมชาติ และคราวเรือนที่อาศัยอยู่ในสภาพแวดล้อมไม่เหมาะสมและสมควรได้รับความช่วยเหลือ ตามลำดับ

๒) ด้านความไม่ปลอดภัยในชีวิตและทรัพย์สิน

ในรอบปีที่ผ่านมา ประชาชนจังหวัดนครสวรรค์ได้รับผลกระทบจากสาธารณภัยในรอบปีมากที่สุด รองลงมา คือ ประชาชนที่ได้รับอุบัติเหตุจากยานพาหนะในรอบปี และประชาชนถูกลักทรัพย์/ชิงทรัพย์/ถูกทำลายทรัพย์สินในรอบปีที่ผ่านมา ตามลำดับ

๓) ด้านการมีงานทำและรายได้

ในรอบปีที่ผ่านมา ประชาชนในจังหวัดนครสวรรค์ประสบปัญหาที่มีรายได้น้อยขาดแคลนทุนประกอบอาชีพเพื่อยังชีพ และสมควรได้รับความช่วยเหลือมากที่สุด รองลงมาคือ ประชาชนที่มีรายได้น้อยที่มีหนี้สินและมีปัญหาในการส่งใช้เงินกู้ยืมและสมควรได้รับความช่วยเหลือ และประชาชนในวัยทำงานที่ไม่มีงานทำหรือไม่ประกอบอาชีพมากกว่า ๖ เดือน ในรอบ ๑ ปี ตามลำดับ

๔) ด้านสุขภาพอนามัย

ในรอบปีที่ผ่านมา พบว่า ประชาชนจังหวัดนครสวรรค์ ติดสุรา รองลงมา ได้แก่ ประชาชนเจ็บป่วยไม่สามารถประกอบอาชีพได้ (ไม่รวมคนพิการ) และประชาชนเสียชีวิตในรอบปีจากโรคมะเร็งโรคเบาหวาน โรคความดัน ตามลำดับ

๕) ด้านการศึกษา

ในรอบปีที่ผ่านมา จังหวัดนครสวรรค์มีคนที่จบการศึกษาชั้นประถมศึกษา แต่ไม่สามารถอ่านออกเขียน (ซึ่งเป็นกลุ่มคนที่จบการศึกษาภาคบังคับแล้ว และยังคงอยู่ในช่วงของวัยทำงาน) ได้มากที่สุด รองลงมาคือ เยาวชนที่จบการศึกษาระดับปริญญาตรี/การศึกษาศายอาชีพแล้วไม่มีงานทำในรอบ ๑ ปีที่จบการศึกษา และเด็กที่ออกเรียนกลางคันในภาคการศึกษาบังคับ ตามลำดับ

๖) ด้านวัฒนธรรมและจริยธรรม

ในรอบปีที่ผ่านมาจังหวัดนครสวรรค์ มีร้านค้าที่ขายเหล้า/บุหรี อยู่ในบริเวณใกล้เคียงสถานศึกษา และศาสนสถาน รองลงมาคือ มีร้านสื่อกาสิโน/ร้านเกมส์/ร้านอินเทอร์เน็ตภายในท้องถิ่น ตามลำดับ

๗) ข้อมูลการบริการด้านสังคมสงเคราะห์ ปี ๒๕๕๓-๒๕๕๗

ประเภทงาน	สนับสนุนให้ความช่วยเหลือ (คน)				
	พ.ศ. ๒๕๕๓	พ.ศ. ๒๕๕๔	พ.ศ. ๒๕๕๕	พ.ศ. ๒๕๕๖	พ.ศ. ๒๕๕๗
สงเคราะห์ครอบครัวยากจน/คนพิการ ผู้สูงอายุ	๑,๕๕๕	๑,๖๐๓	๔,๒๙๗	๑,๙๙๖	๗๘๙
สงเคราะห์ผู้ติดเชื่อเฮดส์	๕๐	๑๙	๖๐	๖๐	๑๐
สงเคราะห์เด็กในครอบครัวยากจน	๒๑๖	๖๐	๓๔	๔๒	๗๔
จดทะเบียนคนพิการ	๔,๖๑๘	๒,๓๑๔	๑,๗๐๔	๒,๐๙๓	๒,๐๓๓
จัดการศพผู้สูงอายุตามประเพณี	๑,๖๔๙	๒,๖๒๒	๒,๐๓๖	๒,๔๙๖	๓,๙๓๙
สงเคราะห์ผู้สูงอายุตามประเพณี	๑๕	๑๙	๖	๒๐	๒๒
รับคนไร้ที่พึ่ง (เร่ร่อน,ขอทาน)	๓๘	๔๒	๖๕	๘	๒
ผู้ขออุปการะเด็ก	๒๖	๓๘	๕๒	๔๕	๒๖
ผู้ประสบภัยธรรมชาติ/อุบัติเหตุ	-	-	๕๑,๙๙๐	๑๐๐	๔



สาขาการผลิต		ปี ๒๕๕๑	ปี ๒๕๕๒	ปี ๒๕๕๓	ปี ๒๕๕๔	ปี ๒๕๕๕
๑๖	ถูกจ้างในครัวเรือนส่วนบุคคล	๗๘	๖๗	๑๕๖	๑๗๒	๑๓๙
ผลิตภัณฑ์จังหวัด (GPP)		๗๕,๐๔๗	๗๘,๗๙๘	๘๒,๓๕๓	๙๐,๕๐๒	๑๐๙,๘๔๐
มูลค่าเฉลี่ยต่อคน(บาท)		๗๓,๖๕๕	๗๘,๓๕๔	๘๓,๐๐๕	๙๑,๓๖๕	๑๑๑,๑๖๘
ประชากร (๑,๐๐๐ คน)		๑,๐๑๙	๑,๐๐๖	๙๙๒	๙๙๑	๙๘๘

ที่มา : สำนักงานคณะกรรมการพัฒนาการเศรษฐกิจและสังคมแห่งชาติ , ๒๘ กรกฎาคม ๒๕๕๗

๒) รายได้ประชากรเฉลี่ยต่อคนต่อปี

ในปี พ.ศ. ๒๕๕๓-๒๕๕๗ ประชากรมีรายได้เฉลี่ยต่อคนต่อปีในแต่ละอำเภอ ดังนี้

อำเภอ	รายได้เฉลี่ยต่อคนต่อปี				
	พ.ศ. ๒๕๕๓	พ.ศ. ๒๕๕๔	พ.ศ. ๒๕๕๕	พ.ศ. ๒๕๕๖	พ.ศ. ๒๕๕๗
เมืองนครสวรรค์	๕๘,๔๒๓.๖๗	๖๐,๘๓๑.๙๖	๗๓,๕๔๗	๗๕,๔๘๒	๘๕,๐๘๓
หนองบัว	๕๓,๘๗๕.๙๐	๖๑,๑๔๔.๘๙	๗๔,๗๒๘	๗๓,๘๔๓	๘๒,๓๗๗
ชุมแสง	๘๗,๐๕๔.๐๐	๗๕,๑๒๙.๗๓	๗๓,๕๕๒	๘๖,๙๘๗	๘๕,๙๒๘
บรรพตพิสัย	๕๙,๕๓๖.๖๘	๕๗,๘๕๕.๖๗	๖๙,๘๒๓	๗๙,๒๗๔	๘๐,๐๖๕
ลาดยาว	๕๗,๙๔๔.๑๐	๖๐,๐๖๑.๔๘	๖๙,๒๓๖	๗๒,๕๖๒	๗๖,๖๔๑
พยุหะคีรี	๖๑,๐๐๘.๕๓	๖๔,๕๗๙.๖๓	๘๒,๒๙๗	๘๒,๙๒๔	๘๑,๓๒๕
โกรกพระ	๕๖,๓๔๙.๗๒	๕๘,๘๓๗.๘๙	๖๘,๗๓๔	๖๙,๓๑๖	๗๒,๓๒๘
ท่าตะโก	๖๑,๘๖๕.๑๘	๖๕,๐๙๕.๘๓	๗๔,๑๘๖	๘๐,๕๔๙	๙๒,๓๒๑
ตากถี	๕๙,๒๙๑.๗๙	๖๔,๒๑๕.๕๕	๗๓,๘๒๑	๘๙,๙๓๖	๘๓,๕๓๘
ไพศาลี	๖๕,๘๐๖.๕๓	๖๕,๗๔๖.๐๓	๗๐,๒๒๑	๘๒,๗๕๖	๗๔,๗๘๗
เก้าเลี้ยว	๕๐,๔๐๐.๙๐	๕๕,๓๖๘.๕๗	๗๔,๓๘๕	๗๔,๔๔๗	๗๕,๒๔๕
ตากฟ้า	๗๒,๘๖๕.๖๔	๗๖,๖๔๙.๔๘	๘๘,๘๙๐	๘๙,๒๖๘	๑๑๐,๐๗๙
แม่วงก์	๔๖,๘๙๐.๐๑	๖๐,๕๑๔.๑๑	๗๒,๑๐๘	๗๔,๒๑๕	๗๖,๕๖๗
แม่เปิน	๔๘,๐๘๑.๗๙	๕๐,๕๙๑.๓๙	๖๐,๑๖๙	๖๔,๑๗๓	๗๓,๘๔๖
ชุมตาบง	๕๑,๓๙๖.๐๓	๗๓,๕๒๗.๓๓	๗๖,๔๙๐	๙๙,๗๓๗	๖๔,๕๘๑
รวมเฉลี่ย	๖๐,๓๓๗.๖๖	๖๒,๙๗๙.๕๙	๗๓,๔๒๔	๗๙,๑๑๖	๘๒,๒๐๗

ที่มา : สำนักงานพัฒนาชุมชนจังหวัดนครสวรรค์ , กรกฎาคม ๒๕๕๗

๘. การนับถือศาสนา

ประชากรของจังหวัดนครสวรรค์ ร้อยละ ๙๙.๗๖ นับถือศาสนาพุทธ รองลงมา คือ ศาสนาคริสต์ และอิสลาม ร้อยละ ๐.๑๘ และ ๐.๐๖ ตามลำดับ

ศาสนสถาน (วัด คริสตจักร มัสยิด) ๗๘๑ แห่ง วัด ๗๕๓ วัด นิกายมหายาน ๗๓๗ วัด นิกายธรรมยุติ ๑๖ วัด โบสถ์คริสต์ ๒๓ แห่ง มัสยิด ๕ แห่ง

พระอารามหลวง ๔ แห่ง

(๑) วัดโพธาราม มหานิกาย อำเภอเมืองนครสวรรค์

(๒) วัดนครสวรรค์ มหานิกาย อำเภอเมืองนครสวรรค์

(ก) วัดวรนาถบรรพต มหานิกาย อำเภอเมืองนครสวรรค์

(ข) วัดตากฟ้า มหานิกาย อำเภอดตากฟ้า

ข้อมูล : สำนักงานวัฒนธรรมจังหวัดนครสวรรค์ ณ เดือน กันยายน ๒๕๕๖

## ๙. การศึกษา

### จำนวนโรงเรียนทุกสังกัดในจังหวัดนครสวรรค์ ปีการศึกษา ๒๕๕๖

ที่	สังกัด	สพป.นว.๑	สพป.นว.๒	สพป.นว.๓	สพม.๔๒	รวม	
๑	สพฐ.	๑๗๐	๑๔๗	๕สาขา	๒๐๖	๓๘	๕๖๑ ๕สาขา
๒	สช. (โรงเรียนเอกชน)	๓๕	๓		๒๔		๖๒
๓	กศน.	๕	๕		๕		๑๕ ๓
๔	สอศ. (อาชีวศึกษา)	๔	๒				๖ ๔
๕	สกอ.: สถาบันอุดมศึกษา	๓					๓ ๕
๖	สกอ.: กลุ่มรร.สาธิต	๑					๑ ๖
ที่	สังกัด	สพป.นว.๑	สพป.นว.๒	สพป.นว.๓	สพม.๔๒	รวม	
๗	กรมการปกครองส่วนท้องถิ่นมท.	๑๓					๑๓
๘	สถาบันพระบรมราชชนก	๑					๑
๙	สถาบันการพลศึกษา	๑					๑
๑๐	สำนักงานพระพุทธศาสนาแห่งชาติ	๕					๕
๑๑	ศูนย์การศึกษาพิเศษ	๑					๑
๑๒	นครสวรรค์ปัญญาคุณ	๑					๑
	รวมทุกสังกัด	๒๔๐	๑๕๗	๕ สาขา	๒๓๕	๓๘	๖๗๐ ๕ สาขา

## ๑๐. โครงสร้างพื้นฐาน

### การคมนาคม

จังหวัดนครสวรรค์อยู่ห่างจากกรุงเทพมหานครตามเส้นทางหลวงแผ่นดินสายเอเชีย ๒๓๗ กิโลเมตร จังหวัดนครสวรรค์ เป็นจังหวัดที่เป็นประตูสู่ภาคเหนือ การเดินทางติดต่อกับจังหวัดต่าง ๆ นับได้ว่าสะดวกมาก เส้นทางทางติดต่อทางถนนระหว่างจังหวัดต่าง ๆ มีเส้นทางสายหลัก ๆ ดังนี้

#### ๑) การคมนาคมทางรถยนต์

##### ทางหลวงแผ่นดิน

๑. ทางหลวงแผ่นดินหมายเลข ๑ (พหลโยธิน) จากกรุงเทพฯ ผ่านนครสวรรค์ไปสิ้นสุดที่ เชียงราย เป็นเส้นทางสายหลักและสายดั้งเดิมที่ใช้ในการคมนาคมเชื่อมระหว่างภาคเหนือกับภาคกลาง เส้นทางสายนี้ส่วนใหญ่เป็นเส้นทาง ๒ เลน ขณะนี้ถนนช่วงนครสวรรค์ - กำแพงเพชร เป็น ๔ เลนแล้ว กำลังมีการขยายไปถึงจังหวัดเชียงใหม่

๒. ทางหลวงแผ่นดิน หมายเลข ๓๒ (บางปะอิน - นครสวรรค์) เป็นเส้นทางหลวงแผ่นดินที่แยก ออกจากเส้นทางหมายเลข ๑ เริ่มจากอำเภอบางปะอิน จังหวัดพระนครศรีอยุธยา ลัดสู่นครสวรรค์ เส้นทางสาย นี้เป็นเส้นทาง ๘ เลน ทำให้การเดินทางสู่อำเภอเมืองนครสวรรค์สะดวกและรวดเร็วมาก ใช้เวลาประมาณ ๒ ชั่วโมง ครึ่ง ในระยะทาง ๒๓๗ กิโลเมตร จากกรุงเทพฯ ถึงนครสวรรค์ เส้นทางนี้ประสานต่อกับเส้นทางหมายเลข ๑ ที่ จังหวัดนครสวรรค์มุ่งสู่อำเภอเมืองเชียงใหม่

๓. ทางหลวงแผ่นดินหมายเลข ๑๑ เป็นทางหลวงที่แยกจากเส้นทางหมายเลข ๓๒ (อินทร์บุรี – เขาทราย) ตรงอำเภออินทร์บุรี จังหวัดสิงห์บุรี ผ่านอำเภอดงรัก ท่าตะโก หนองบัว จังหวัดนครสวรรค์ เข้าสู่จังหวัดพิษณุโลก ไปสิ้นสุดที่จังหวัดเชียงใหม่ ตามเส้นทางสายนี้มีถนนเชื่อมเข้าตัวอำเภอไพศาลี ตาคลี ท่าตะโก อำเภอเมืองฯ และอำเภอชุมแสง และมีถนนเครือข่ายเชื่อมอำเภอต่าง ๆ ที่กล่าวด้วย

๔. ทางหลวงแผ่นดินหมายเลข ๑๑๗ เป็นเส้นทางเชื่อมระหว่างจังหวัดนครสวรรค์กับจังหวัดพิษณุโลก โดยผ่านทางอำเภอเก้าเลี้ยว อำเภอบรรพตพิสัย ออกทางอำเภอโพทะเลของจังหวัดพิจิตรไปสู่จังหวัดพิษณุโลก ทำให้การติดต่อไปยังจังหวัดพิษณุโลกและพิจิตรสะดวกและรวดเร็วขึ้นมาก (ระยะทางประมาณ ๑๓๑ กิโลเมตร)

๕. ทางหลวงแผ่นดิน ๒๒๕ (นครสวรรค์-ชัยภูมิ) เป็นเส้นทางเชื่อมระหว่างนครสวรรค์กับจังหวัดต่าง ๆ ทางภาคอีสาน เส้นทางนี้ผ่านทางอำเภอชุมแสง อำเภอหนองบัว ตัดผ่านเส้นทางหลวงหมายเลข ๑๑, ๒๑ ที่อำเภอหนองบัว อำเภอบึงสามพัน (จังหวัดเพชรบูรณ์) สู่อำเภอชัยภูมิ

การเดินทางติดต่อกับจังหวัดข้างเคียง มีเส้นทางเชื่อมต่อผ่านอำเภอต่าง ๆ มากมาย พอสรุปเป็นหลักใหญ่ ๆ ได้ดังนี้

๑. กรุงเทพฯ (ผ่านสระบุรี – ลพบุรี – ชัยนาท) ตามเส้นทางหมายเลข ๑

๒. กรุงเทพฯ (ผ่านบางบัวทอง – สุพรรณบุรี – ชัยนาท) ตามเส้นทางหมายเลข ๓๔๐ เข้าสู่เส้นทางหมายเลข ๑ ชัยนาท ผ่านเข้าพยุหะคีรี หรือเส้นทางสายเอเชีย (บางปะอิน – นครสวรรค์) ตามเส้นทางหมายเลข ๓๒

๓. ชัยนาท – อำเภอเมืองนครสวรรค์ ประมาณ ๖๐ กิโลเมตร

๔. อุทัยธานี – อำเภอเมืองนครสวรรค์ ผ่านทางอำเภอโกรกพระ (หมายเลข ๓๒๒๐, ๓๓๑๙ และ ๓๐๐๕) ประมาณ ๓๖ กิโลเมตร ผ่านทางถนนสายเอเชีย (หมายเลข ๓๓๓ และ ๓๒) ประมาณ ๔๗ กิโลเมตร

๕. พิษณุโลก – อำเภอเมืองนครสวรรค์ ประมาณ ๑๓๑ กิโลเมตร

๖. พิจิตร – อำเภอเมืองนครสวรรค์ ประมาณ ๑๑๐ กิโลเมตร

๗. สุพรรณบุรี (ผ่านถนนหมายเลข ๓๔๐) ประมาณ ๑๕๕ กิโลเมตร

๘. สิงห์บุรี (ผ่านถนนเอเชีย หมายเลข ๓๒ , ๑) ประมาณ ๙๕ กิโลเมตร

๙. ลพบุรี (ผ่านถนนเอเชีย หมายเลข ๓๒ , ๑) ประมาณ ๑๓๕ กิโลเมตร

๑๐. กำแพงเพชร (ผ่านถนนพหลโยธิน หมายเลข ๑) ประมาณ ๑๒๐ กิโลเมตร

๑๑. ตาก (ผ่านถนนพหลโยธิน หมายเลข ๑) ประมาณ ๑๘๐ กิโลเมตร

๑๒. เพชรบูรณ์ (ผ่านทางถนนหมายเลข ๒๒๕ และแยกเข้าถนนหมายเลข ๒๑)

ประมาณ ๑๙๒ กิโลเมตร

## ๒) คมนาคมทางรถไฟ

จังหวัดนครสวรรค์มีเส้นทางรถไฟผ่านตัวอำเภอต่างๆ ดังนี้ อำเภอตาคลี อำเภอเมืองนครสวรรค์ และอำเภอชุมแสง

## ๓) การคมนาคมทางอากาศ

จังหวัดนครสวรรค์ ไม่มีสนามบินพาณิชย์ มีแต่สนามบินของกองบิน ๔ อำเภอตาคลี ซึ่งเดิมเคยใช้เป็นสนามบินของกองทัพอเมริกัน ที่มีศักยภาพสูงสำหรับเครื่องบินไอพ่น และสนามบินเกษตรของกระทรวงเกษตรและสหกรณ์ ศักยภาพของสนามบินเหล่านี้สามารถปรับเป็นสนามบินพาณิชย์ได้

## ๑๑. ทรัพยากรธรรมชาติและสิ่งแวดล้อม

สภาพปัญหาด้านทรัพยากรธรรมชาติและสิ่งแวดล้อมของจังหวัดนครสวรรค์ สรุปได้ดังนี้

### ๑) ข้อมูลพื้นฐานด้านปริมาณขยะจังหวัดนครสวรรค์

จังหวัดนครสวรรค์มีปริมาณขยะมูลฝอยประมาณ ๑๐๘๐.๔๓ตัน/วัน\*\*\* สามารถเก็บขนได้ ๔๕๕.๕๓ตัน/วัน โดยมีเทศบาลที่มีระบบกำจัดขยะมูลฝอยแบบถูกหลักสุขาภิบาล (Sanitary Landfill) ๔ แห่ง คือ เทศบาลนครนครสวรรค์ เทศบาลเมืองตากลิ เทศบาลตำบลท่าตะโก และเทศบาลเมืองชุมแสง และมีองค์กรปกครองส่วนท้องถิ่นที่นำมาพร้อมกำจัดในศูนย์กำจัดขยะทั้ง ๔ แห่ง อีก จำนวน ๒๖ แห่ง รวมมี องค์กรปกครองส่วนท้องถิ่นที่มีกำจัดขยะมูลฝอยแบบถูกหลักสุขาภิบาล ทั้งสิ้น ๓๐ แห่ง ปัจจุบันศูนย์กำจัดขยะมูลฝอยแบบถูกหลักสุขาภิบาล (Sanitary Landfill) มีปริมาณขยะเข้ามากำจัด ประมาณ ๒๗๕.๕ ตัน/วัน คิดเป็นร้อยละ ๒๕.๕ ของขยะที่เกิดขึ้นในเขตพื้นที่จังหวัดนครสวรรค์

### หมายเหตุ

\*\*\*รายงานข้อมูลพื้นฐานระบบกำจัดขยะมูลฝอยในเขตองค์กรปกครองส่วนท้องถิ่นในพื้นที่จังหวัดนครสวรรค์ โดย สำนักงานสิ่งแวดล้อมภาคที่ ๔ (สิงหาคม ๒๕๕๖)

โดย ปริมาณขยะมูลฝอยที่เกิดขึ้น = อัตราการเกิดขยะมูลฝอย × จำนวนประชากร  
กำหนดให้ อัตราการเกิดขยะมูลฝอย

- เทศบาลนครและเมืองพัทธยา เฉลี่ย ๑.๘๙ กิโลกรัมต่อคนต่อวัน
  - เทศบาลเมือง เฉลี่ย ๑.๑๕ กิโลกรัมต่อคนต่อวัน
  - เทศบาลตำบล เฉลี่ย ๑.๐๒ กิโลกรัมต่อคนต่อวัน
  - องค์การบริหารส่วนตำบล เฉลี่ย ๐.๙๑ กิโลกรัมต่อคนต่อวัน
- (กรมควบคุมมลพิษ, ๒๕๕๕)

ตารางที่ ๑ ปริมาณขยะมูลฝอยในพื้นที่จังหวัดนครสวรรค์ที่สามารถนำไปกำจัดอย่างถูกต้องตามหลักวิชาการจำแนกตามศูนย์กำจัดขยะแบบถูกหลักสุขาภิบาล (Sanitary Landfill)

องค์กรปกครองส่วนท้องถิ่น	ปริมาณขยะที่ผลิตในพื้นที่(ตัน/วัน)	ปริมาณการเก็บขนขยะ(ตัน/วัน)	ปริมาณการกำจัดขยะมูลฝอย		
			ในพื้นที่บริการ(ตัน/วัน)	นอกพื้นที่บริการ(ตัน/วัน)	รวม(ตัน/วัน)
เทศบาลนครนครสวรรค์	๑๘๐	๑๘๐	๑๘๐	๕๐	๒๓๐
เทศบาลเมืองตากลิ	๒๐	๒๐	๒๐	๕	๒๕
เทศบาลตำบลท่าตะโก	๖	๖	๖	๖	๑๒
เทศบาลเมืองชุมแสง	๘.๕	๘.๕	๘.๕	ไม่ระบุ	๘.๕
รวม	๒๑๔.๕	๒๑๔.๕	๒๑๔.๕	๖๑	๒๗๕.๕

### ๒) ข้อมูลพื้นฐานด้านป่าไม้จังหวัดนครสวรรค์

จังหวัดนครสวรรค์ มีพื้นที่ที่ได้รับการคุ้มครองตามพระราชบัญญัติป่าสงวนแห่งชาติ พ.ศ. ๒๕๐๗ ป่าสงวนแห่งชาติจำนวน ๖ ป่า เนื้อที่รวมทั้งสิ้น ๑,๓๑๙,๒๙๓.๒๕ ไร่ ได้แก่

- ๑.ป่าแม่วังค์ - แม่เปิน จำนวน ๑,๐๘๐,๗๒๕ ไร่ (กฎกระทรวง ฉบับที่ ๑๒ พ.ศ. ๒๕๐๑)
- ๒.ป่าดงยางและป่าห้วยปลับ จำนวน ๑,๐๐๐ไร่ (กฎกระทรวง ฉบับที่ ๑๙ พ.ศ. ๒๕๐๑)
- ๓.ป่าเขาสนามชัย จำนวน ๑๐,๘๕๖.๒๕ ไร่ (กฎกระทรวง ฉบับที่ ๑๕๙ พ.ศ. ๒๕๐๖)
- ๔.ป่าเขาหลวง จำนวน ๕๕,๓๑๒ ไร่(กฎกระทรวง ฉบับที่ ๗๐๓ พ.ศ. ๒๕๑๗)

๕.ป่าเขาคอก ป่าเขาโลมนาง และป่าเขาสอยดาว จำนวน ๑๐๕,๖๐๐ ไร่  
(กฎกระทรวง ฉบับที่ ๑,๐๑๓ พ.ศ. ๒๕๒๖)

๖.ป่าเขาสูงและป่าเขาพระ จำนวน ๖๕,๘๐๐ ไร่ (กฎกระทรวง ฉบับที่ ๑,๒๓๙ พ.ศ. ๒๕๓๘)  
โดยอยู่ความดูแลของกรมป่าไม้ ต่อมาได้แบ่งเขตรับผิดชอบดูแลให้แก่ สำนักพื้นที่อนุรักษ์ที่ ๑๒ (นครสวรรค์) ใน ๒ พื้นที่ ได้แก่ อุทยานแห่งชาติแม่วงก์ จำนวน ๒๗๙,๗๐๐ ไร่ เป็นพื้นที่ป่าอื่นๆ ที่อยู่ในความดูแลของสำนักพื้นที่อนุรักษ์ที่ ๑๒ (นครสวรรค์) จำนวน ๑๖๑,๒๑๕ ไร่ และมอบพื้นที่ให้ สปก. ๓๖๙,๔๐๒.๕๖ ไร่ คงเหลือพื้นที่ป่าสงวนที่อยู่ในความดูแลโดย สำนักจัดการทรัพยากรป่าไม้ที่ ๔ สาขานครสวรรค์จำนวน ๖๗๐,๔๑๐.๖๙ ไร่ **รวมมีพื้นที่ป่าไม้ทั้งจังหวัดนครสวรรค์ประมาณ ๑,๑๑๑,๓๒๕.๖๙ ไร่**

#### **การแบ่งพื้นที่ในการดูแลพื้นที่ป่า**

มีการแบ่งพื้นที่รับผิดชอบหลักใน ๒ หน่วยงาน ได้แก่

#### **๑. สำนักจัดการทรัพยากรป่าไม้ที่ ๔ สาขานครสวรรค์ สังกัดกรมป่าไม้**

รับผิดชอบดูแลพื้นที่ป่าสงวนแห่งชาติตามพระราชบัญญัติป่าสงวนแห่งชาติ พ.ศ. ๒๕๐๗ จำนวน ๖๗๐,๔๑๐.๖๙ ไร่ ในพื้นที่ ๖ ป่า ได้แก่

๑. ป่าแม่วงก์ - แม่เปิน
๒. ป่าดงยางและป่าห้วยพลับ
๓. ป่าเขาสนามชัย
๔. ป่าเขาหลวง
๕. ป่าเขาคอก ป่าเขาโลมนาง และป่าเขาสอยดาว
๖. ป่าเขาสูงและป่าเขาพระ

#### **๒. สำนักพื้นที่อนุรักษ์ที่ ๑๒ (นครสวรรค์) สังกัดกรมอุทยานแห่งชาติ สัตว์ป่า และพันธุ์พืช**

มีพื้นที่ในการดูแล จำนวน ๔๔๐,๙๑๕ ไร่ ประกอบด้วย

๑. อุทยานแห่งชาติแม่วงก์ จำนวน ๒๗๙,๗๐๐ ไร่
๒. ป่าอื่นๆ ที่อยู่ในความดูแลของสำนักพื้นที่อนุรักษ์ที่ ๑๒ (นครสวรรค์)

จำนวน ๑๖๑,๒๑๕ ไร่ ได้แก่

- ๒.๑ วนอุทยานเขาหลวง จำนวน ๔๒,๔๓๐ ไร่
- ๒.๒ วนอุทยานถ้ำเพชร - ถ้ำทอง จำนวน ๔,๖๕๙.๐๐ ไร่
- ๒.๓ สวนรุกขชาติ ๑๐๐ปี กรมป่าไม้ (ชัยสมบุญ) จำนวน ๑,๔๖๕.๐๐ ไร่
- ๒.๔ โครงการปลูกป่าถาวรเฉลิมพระเกียรติพระบาทสมเด็จพระเจ้าอยู่หัว เนื่องในวโรกาสครองราชย์ปีที่ ๕๐ จำนวน ๔๑,๐๒๘.๐๐ ไร่
- ๒.๕ โครงการวันรักต้นไม้ประจำปีของชาติ จำนวน ๕๐ ไร่
- ๒.๖ สวนป่าเขาไม้กระทุ้ง จำนวน ๒,๕๔๘ ไร่
- ๒.๗ โครงการอันเนื่องมาจากพระราชดำริ สมเด็จพระนางเจ้าสิริกิติ์ จ.นครสวรรค์

จำนวน ๖๙,๐๓๕ ไร่

(ที่มา : สำนักงานทรัพยากรธรรมชาติและสิ่งแวดล้อมจังหวัดนครสวรรค์ กรกฎาคม ๒๕๕๗)

## ๑๒. การเกษตรและปศุสัตว์ที่สำคัญ

### ๑) การเกษตรกรรม

จังหวัดนครสวรรค์ มีพืชเศรษฐกิจที่สำคัญ ได้แก่ ข้าว, อ้อยโรงงาน, มันสำปะหลัง, ข้าวโพดเลี้ยงสัตว์

๑. **ข้าวนาปี** เป็นพืชเศรษฐกิจที่สำคัญอันดับหนึ่งของจังหวัดนครสวรรค์ มีพื้นที่เพาะปลูกในทุกอำเภอ มีเกษตรกรทำนา ประมาณ ๖๙,๗๑๐ ครัวเรือน อำเภอที่มีพื้นที่เพาะปลูกมากตามลำดับ ได้แก่ อำเภอบรรพตพิสัย, ท่าตะโก, หนองบัว, ลาดยาว และ ชุมแสง ซึ่งเกษตรกรส่วนใหญ่ใช้พันธุ์ข้าวที่ทางราชการส่งเสริม เช่น พันธุ์ กข.๔๙, กข.๓๑, กข.๔๑, กข.๔๗, พิชณุโลก ๒, ชัยนาท ๑ และข้าวดอกมะลิ ๑๐๕ เป็นหลัก เกษตรกรบางส่วนมีการปรับเปลี่ยนพันธุ์ข้าว ไปปลูกข้าวที่ตอบสนองความต้องการของผู้บริโภคเฉพาะกลุ่ม เช่น พันธุ์หอมนิล, ไรซ์เบอร์รี่, หอมมะลิแดง, สีนเหล็ก, กข ๖ เป็นต้น ประกอบกับสภาพภูมิอากาศและศักยภาพของดินมีความเหมาะสมต่อการเพาะปลูกข้าว โดยมีพื้นที่ที่มีความเหมาะสมต่อการเพาะปลูกข้าว ๒,๒๒๐,๒๓๒ ไร่ อยู่ทั้งในเขตอาศัยน้ำฝนและเขตชลประทาน ซึ่งผลผลิตในเขตอาศัยน้ำฝนเฉลี่ย ๔๘๐ - ๖๐๐ กก./ไร่ และในเขตชลประทานเฉลี่ยประมาณ ๖๕๐ - ๘๐๐ กก./ไร่ ทั้งนี้ ผลผลิตที่ได้ขึ้นอยู่กับปัจจัยต่างๆ เช่น สภาพแวดล้อม ภัยธรรมชาติ แมลงศัตรูพืชระบาด และเทคโนโลยีการผลิตของเกษตรกร

๒. **ข้าวนาปรัง** จังหวัดนครสวรรค์ มีพื้นที่การเพาะปลูกข้าวนาปรังในแต่ละปี ประมาณ ๑.๒ - ๑.๔ ล้านไร่ มีเกษตรกรทำนา ประมาณ ๓๒,๕๐๐ ครัวเรือน ซึ่งจะเริ่มทำการเพาะปลูกตั้งแต่เดือนพฤศจิกายน ถึง เมษายน ของทุกปี ซึ่งพื้นที่เพาะปลูกในแต่ละปีขึ้นอยู่กับปริมาณน้ำต้นทุนที่ใช้ในการเพาะปลูก ได้แก่ พื้นที่ในเขตชลประทาน พื้นที่สูบน้ำด้วยไฟฟ้า พื้นที่แหล่งน้ำธรรมชาติ และพื้นที่น้ำใต้ดิน (บ่อดอก) อำเภอที่มีการเพาะปลูกมาก ได้แก่ อำเภอบรรพตพิสัย, ชุมแสง, ลาดยาว, ท่าตะโก, ตาคลี, และอำเภอเมืองนครสวรรค์ ซึ่งเกษตรกรส่วนใหญ่ใช้พันธุ์ข้าวที่ทางราชการส่งเสริม เช่น พันธุ์ กข.๔๙, กข.๓๑, กข.๔๑, กข.๔๗, พิชณุโลก ๒ ผลผลิตเฉลี่ยประมาณ ๖๕๐ - ๘๕๐ กก./ไร่

๓. **อ้อยโรงงาน** จังหวัดนครสวรรค์ มีพื้นที่เพาะปลูกอ้อยโรงงานอยู่ในลำดับต้นๆ ของประเทศ เนื่องจากมีโรงงานแปรรูป (โรงงานน้ำตาล) จำนวน ๒ โรงงาน และเป็นโรงงานที่ใหญ่ที่สุดในระดับประเทศ ๑ โรงงาน ตั้งอยู่ในเขตจังหวัดนครสวรรค์ มีเกษตรกรเพาะปลูกอ้อยประมาณ ๑๕,๔๐๐ ครัวเรือน และมีการส่งเสริมให้เกษตรกรเพาะปลูกร่วมกันระหว่างภาคราชการและเอกชน ทั้งในเรื่องของการใช้พันธุ์ดี และเทคโนโลยีการผลิต พันธุ์ที่ใช้ในการเพาะปลูก ได้แก่ พันธุ์ขอนแก่น ๓ ซึ่งเป็นพันธุ์ของทางราชการ และ พันธุ์ LK ๙๒-๑๑ ซึ่งเป็นพันธุ์ส่งเสริมของสำนักงานคณะกรรมการอ้อยและน้ำตาลทราย ผลผลิตเฉลี่ยต่อไร่ประมาณ ๗.๙ - ๑๒.๕ ตัน/ไร่ เปอร์เซ็นต์ความหวาน (ค่า CCS) อยู่ในเกณฑ์ดี อำเภอที่มีพื้นที่เพาะปลูกมากในลำดับต้นๆ ได้แก่ อำเภอตาคลี, ตากฟ้า, พยุหะคีรี และอำเภอเมืองนครสวรรค์

๔. **มันสำปะหลัง** จังหวัดนครสวรรค์ มีพื้นที่เพาะปลูกมันสำปะหลังอยู่ในลำดับสอง ในเขตภาคเหนือ รองจากจังหวัดกำแพงเพชร มีเกษตรกรปลูกมันสำปะหลังประมาณ ๑๗,๘๐๐ ครัวเรือน พันธุ์ที่ใช้เพาะปลูก ได้แก่ ระยอง ๑๑ , ระยอง ๕ , ระยอง ๗ , ห้วยบง ๖๐ , ห้วยบง ๘๐ และเกษตรศาสตร์ ๕๐ ซึ่งเป็นพันธุ์ที่ทางราชการส่งเสริมและเหมาะสมที่จะใช้ปลูกในพื้นที่จังหวัด ผลผลิตเฉลี่ยประมาณ ๓.๐ - ๔.๔ ตัน/ไร่ อำเภอที่มีพื้นที่การเพาะปลูกมาก ได้แก่ อำเภอแม่วงก์,ไพศาลี, หนองบัว, ลาดยาว และอำเภอแม่เปิน



ข้อมูลปริมาณผลผลิตพืชเศรษฐกิจของจังหวัดนครสวรรค์ (ปี ๒๕๕๖/๒๕๕๗)

ชื่อชนิดพืช	พื้นที่ปลูก (ไร่)	ผลผลิตเฉลี่ย (กก./ไร่)	ผลผลิตรวม (กก.)	คิดเป็นมูลค่า (ล้านบาท)
๑. ข้าวนาปี	๒,๔๕๗,๔๒๓	๖๙๑	๑,๖๓๖,๘๒๕,๐๑๗	๑๙,๘๔๗
๒. ข้าวนาปรัง	๘๘๕,๔๕๔	๗๕๗	๖๗๗,๕๔๙,๐๗๒	๔,๗๔๓
๓. อ้อยโรงงาน	๖๒๖,๐๔๖	๑๐,๖๖๐	๖,๖๗๓,๖๕๐,๓๖๐	๖,๖๖๗
๔. มันสำปะหลัง	๔๑๖,๗๒๘	๓,๘๖๐	๑,๖๐๘,๕๗๐,๐๘๐	๔,๑๘๘
๕. ข้าวโพดเลี้ยงสัตว์	๒๐๔,๑๙๗	๗๕๓	๑๕๒,๖๔๙,๖๖๖	๗๙๓
รวม	๔,๕๙๙,๘๔๘	-	๑๐,๗๔๙,๒๔๔,๑๙๕	๓๖,๒๔๘

ข้อมูลภาวะการผลิตพืช (รต.๐๑) แบบรายปี กลุ่มพืช ข้าวนาปี ประจำปี ๒๕๕๖/๒๕๕๗  
ช่วงเวลาเดือนพฤษภาคม พ.ศ. ๒๕๕๖ ถึง เดือนกุมภาพันธ์ พ.ศ. ๒๕๕๗

อำเภอ	จำนวน ครัวเรือน	เนื้อที่ปลูก (ไร่)	เนื้อที่ เสียหาย (ไร่)	เนื้อที่เก็บเกี่ยว ผลผลิต (ไร่)	ผลผลิต ที่เก็บเกี่ยวได้ (กิโลกรัม)	ผลผลิต เฉลี่ย (กก./ไร่)	ราคาเฉลี่ย (บาท/กก.)
เมือง	๔,๘๖๔	๑๐๓,๘๐๘	๓๖	๑๐๓,๗๗๒	๗๙,๘๐๐,๖๖๘	๗๖๙	๑๒.๖๑
โกรกพระ	๒,๔๑๔	๑๑๖,๕๓๘	๒๓๘	๑๑๖,๓๐๐	๘๙,๐๘๕,๘๐๐	๗๖๖	๑๐.๓๔
ชุมแสง	๖,๘๙๖	๙๓,๕๘๘	-	๙๓,๕๘๘	๕๙,๙๘๙,๙๐๘	๖๔๑	๑๑.๓๖
หนองบัว	๗,๑๖๖	๓๑๑,๕๔๙	-	๓๑๑,๕๔๙	๑๙๒,๒๒๕,๗๓๓	๖๑๗	๑๓.๗๔
บรรพตพิสัย	๙,๑๘๓	๓๘๑,๐๓๗	-	๓๘๑,๐๓๗	๒๘๖,๑๕๘,๗๘๗	๗๕๑	๑๒.๗๘
เก้าเอี้ยว	๓,๑๙๘	๑๑๗,๑๙๕	๘๑๗	๑๑๖,๓๗๘	๘๔,๒๕๗,๖๗๒	๗๒๔	๑๑.๕๒
ตากาลี	๕,๐๔๗	๑๗๖,๙๗๘	๗๐	๑๗๖,๙๐๘	๑๒๖,๘๘๓,๐๓๖	๗๑๗	๑๒.๒๐
ท่าตะโก	๙,๒๔๓	๔๑๐,๒๐๒	๕๒,๔๐๗	๓๕๗,๗๙๕	๒๓๙,๗๒๒,๖๕๐	๖๗๐	๑๑.๙๖
ไพศาลี	๖,๒๕๔	๒๕๓,๙๖๘	๑๘,๔๒๘	๒๓๕,๕๔๐	๑๓๔,๐๒๒,๒๖๐	๕๖๙	๑๓.๘๘
พยุหะคีรี	๓,๘๐๕	๑๑๕,๔๑๗	๔,๑๕๕	๑๑๑,๒๖๒	๗๗,๔๓๘,๓๕๒	๖๙๖	๙.๖๒
ลาดยาว	๗,๓๖๕	๒๓๗,๗๑๕	๑๑,๖๐๙	๒๒๖,๑๐๖	๑๗๓,๖๔๙,๔๐๘	๗๖๘	๑๑.๖๔
ตากฟ้า	๓๐๐	๕,๙๓๔	-	๕,๙๓๔	๓,๘๘๖,๗๗๐	๖๕๕	๑๑.๖๕
แม่วงก์	๒,๖๑๙	๘๒,๗๙๗	๑,๒๗๓	๘๑,๕๒๔	๕๔,๘๖๕,๖๕๒	๖๗๓	๘.๔๐
แม่เปิน	๕๙	๕,๖๙๗	-	๕,๖๙๗	๓,๓๗๘,๓๒๑	๕๙๓	๑๓.๐๐
ชุมตาบง	๑,๒๙๗	๔๕,๐๐๐	-	๔๕,๐๐๐	๓๑,๕๐๐,๐๐๐	๗๐๐	๑๒.๐๐
รวม	๖๙,๗๑๐	๒,๔๕๗,๔๒๓	๘๙,๐๓๓	๒,๓๖๘,๓๙๐	๑,๖๓๖,๘๒๕,๐๑๗	๖๙๑	๑๑.๗๘

**ข้อมูลภาวะการผลิตพืช (รต.๐๑) แบบรายปี กลุ่มพืช ข้าวนาปรัง ประจำปี ๒๕๕๖/๒๕๕๗**  
**ช่วงเวลาเดือนพฤศจิกายน พ.ศ. ๒๕๕๖ ถึงเดือน กรกฎาคม พ.ศ. ๒๕๕๗**

อำเภอ	จำนวน ครัวเรือน	เนื้อที่ปลูก (ไร่)	เนื้อที่ เสียหาย (ไร่)	เนื้อที่เก็บเกี่ยว ผลผลิต (ไร่)	ผลผลิต ที่เก็บเกี่ยวได้ (กิโลกรัม)	ผลผลิต เฉลี่ย (กก./ไร่)	ราคาเฉลี่ย (บาท/ กก.)
เมือง	๒,๖๘๒	๗๙,๔๗๕	-	๗๙,๔๗๕	๖๓,๒๖๒,๑๐๐	๗๙๖	๖.๔๒
โกรกพระ	๑,๒๙๐	๕๙,๗๖๓	๒๑๖	๕๙,๕๔๗	๔๗,๑๖๑,๒๒๔	๗๙๒	๙.๐๐
ชุมแสง	๑๑,๘๗๐	๓๐๓,๐๙๕	-	๓๐๓,๐๙๕	๒๔๐,๖๕๗,๔๓๐	๗๙๔	๗.๒๘
หนองบัว	๓๓๖	๑๘,๔๕๕	-	๑๘,๔๕๕	๑๓,๑๙๕,๓๒๕	๗๑๕	๕.๕๐
บรรพตพิสัย	๑,๕๙๗	๑๑๕,๑๑๒	-	๑๑๕,๑๑๒	๘๔,๗๒๒,๔๓๒	๗๓๖	๕.๙๑
เก้าเลี้ยว	๗๔๔	๓๖,๐๕๔	-	๓๖,๐๕๔	๒๓,๙๗๕,๙๑๐	๖๖๕	๗.๓๕
ตากถ้ำ	๑,๔๗๐	๗๑,๑๖๒	-	๗๑,๑๖๒	๕๕,๑๕๐,๕๕๐	๗๗๕	๗.๖๗
ท่าตะโก	๑,๑๑๓	๘๐,๘๖๙	-	๘๐,๘๖๙	๕๖,๖๐๘,๓๐๐	๗๐๐	๖.๐๐
ไพศาลี	๒๑	๕๕๔	-	๕๕๔	๒๘๐,๘๗๘	๕๐๗	๖.๖๑
พยุหะคีรี	๑,๔๖๖	๓๐,๖๑๒	-	๓๐,๖๑๒	๒๓,๙๓๘,๕๘๔	๗๘๒	๖.๕๙
ลาดยาว	๗๖๒	๕๐,๑๐๖	-	๕๐,๑๐๖	๓๓,๒๗๐,๓๘๔	๖๖๔	๗.๐๐
แม่วงก์	๒๕๔	๑๒,๕๓๗	-	๑๒,๕๓๗	๘,๙๖๓,๙๕๕	๗๑๕	๗.๙๑
ชุมตาบง	๒๕๐	๓๗,๖๖๐	-	๓๗,๖๖๐	๒๖,๓๖๒,๐๐๐	๗๐๐	๗.๐๐
<b>รวม</b>	<b>๒๓,๘๕๕</b>	<b>๘๙๕,๔๕๔</b>	<b>๒๑๖</b>	<b>๘๙๕,๒๓๘</b>	<b>๖๗๗,๕๔๙,๐๗๒</b>	<b>๗๕๗</b>	<b>๖.๙๔</b>

**แนวทางในการพัฒนาและส่งเสริมการผลิตพืชเศรษฐกิจที่สำคัญของจังหวัดนครสวรรค์**

ข้าว มีการส่งเสริมและสนับสนุนให้เกษตรกรทำนา มีการรวมกลุ่มกันจัดตั้งเป็นศูนย์ข้าวชุมชนในระดับพื้นที่ เพื่อให้เกิดการแลกเปลี่ยนเรียนรู้ด้านการผลิต ปัจจัยการผลิต การส่งเสริมการเพิ่มประสิทธิภาพในการผลิต และลดต้นทุนการผลิตของเกษตรกร โดยมีศูนย์ข้าวชุมชนในระดับจังหวัด รวมทั้งสิ้น ๒๓๙ ศูนย์ สมาชิกประมาณ ๕,๐๐๐ คน ในพื้นที่ ๑๕ อำเภอ โดยมีแนวทางในการพัฒนา คือ

๑) ส่งเสริมการผลิตข้าวตามระบบเกษตรที่ดีที่เหมาะสม (GAP) เพื่อพัฒนาผลผลิตข้าวให้มีคุณภาพและได้มาตรฐานปลอดภัยกับผู้ผลิตและผู้บริโภค และเป็นการเพิ่มมูลค่าผลผลิตข้าว และการแข่งขันด้านการตลาด รองรับการค้าสู่ประชาคมเศรษฐกิจอาเซียน (AEC) โดยเน้นในเขตพื้นที่อาศัยน้ำฝน ซึ่งพื้นที่มีศักยภาพเหมาะสมในการปลูกข้าวหอมมะลิ และเพื่อเตรียมการพัฒนาไปสู่ข้าวอินทรีย์ในอนาคตต่อไป

๒) ส่งเสริมการผลิตเมล็ดพันธุ์ข้าวพันธุ์ดี โดยการสนับสนุนให้ศูนย์ข้าวชุมชน เป็นแหล่งผลิตเมล็ดพันธุ์ข้าวพันธุ์ดีกระจายสู่ชุมชน เพื่อแก้ไขปัญหาการขาดแคลนเมล็ดพันธุ์ข้าว เมล็ดพันธุ์ข้าววัชพืช และยังเป็นแหล่งลดต้นทุนการผลิต ผลผลิตมีคุณภาพเพิ่มขึ้น เพื่อเป็นการพัฒนาเกษตรกรให้เป็นผู้ผลิตและดำเนินธุรกิจด้านเมล็ดพันธุ์ข้าว เพื่อสร้างมูลค่าเพิ่มให้แก่ผลผลิต

ก) ส่งเสริมการผลิตข้าวพันธุ์พื้นเมืองที่เหมาะสมในท้องถิ่นและข้าวที่บริโภคเพื่อสุขภาพ โดยสนับสนุนให้กลุ่มเกษตรกรหรือศูนย์ข้าวชุมชน ที่มีความต้องการจะผลิตข้าวตามความต้องการของผู้บริโภคที่เน้นเกี่ยวกับด้านสุขภาพ ให้สามารถผลิตข้าวได้แบบครบวงจรตั้งแต่การปลูกจนถึงมือผู้บริโภค เช่น ข้าวพันธุ์หอมนิล หอมมะลิแดง, ไรซ์เบอร์รี่, นางมล S๔ หรือข้าวเหนียวพันธุ์ใหม่ๆ เพื่อพัฒนาไปสู่การผลิตพืชที่ได้รับการรับรองสิ่งบ่งชี้ทางภูมิศาสตร์ของจังหวัดนครสวรรค์

**อ้อยโรงงาน** ส่งเสริมการเพิ่มประสิทธิภาพการผลิตอ้อย เพื่อมุ่งเน้นการเพิ่มผลผลิตต่อไร่ การเพิ่มคุณภาพของผลผลิต การลดต้นทุนการผลิต การจัดทำแปลงขยายพันธุ์อ้อยพันธุ์ดี การป้องกันกำจัดศัตรูอ้อยโดยวิธีผสมผสาน และส่งเสริมการเพาะเลี้ยงศัตรูธรรมชาติ ให้แก่เกษตรกรชาวไร่อ้อย โดยสนับสนุนให้เกิดการรวมกลุ่มเพื่อการแลกเปลี่ยนเรียนรู้ การสร้างเครือข่ายให้ชาวไร่อ้อยมีความมั่นคงเข้มแข็งและมีความยั่งยืน และสนองต่อนโยบายของรัฐในการบริหารจัดการพื้นที่เกษตรกรรม (Zoning) การอนุรักษ์สิ่งแวดล้อมโดยการรณรงค์ลดการเผาใบอ้อย รวมทั้งเป็นการส่งเสริมเพื่อให้เป็นพืชพลังงานทดแทนในอนาคต ทั้งนี้ โดยการสนับสนุนจากทางภาคราชการและเอกชน (โรงงานน้ำตาล)

**มันสำปะหลัง** ส่งเสริมให้เกษตรกรเพาะปลูกมันสำปะหลังในเขตพื้นที่ที่มีความเหมาะสม เพื่อเป็นพืชอาหารและพืชพลังงานทดแทนในอนาคต มีการรวมกลุ่มเกษตรกร เพื่อส่งเสริมการเพิ่มประสิทธิภาพการผลิตมันสำปะหลัง โดยการเพิ่มผลผลิตต่อไร่ การลดต้นทุนการผลิต สนับสนุนการใช้พันธุ์ดีที่เหมาะสมกับสภาพพื้นที่ โดยการจัดทำแปลงขยายพันธุ์มันสำปะหลังพันธุ์ดี การป้องกันกำจัดศัตรูมันสำปะหลังโดยวิธีผสมผสาน ส่งเสริมการเพาะเลี้ยงศัตรูธรรมชาติ การถ่ายทอดเทคโนโลยีด้านการจัดการระบบน้ำ เพื่อเพิ่มผลผลิตต่อไร่ การปรับปรุงบำรุงดิน ทั้งนี้ โดยการได้รับการส่งเสริมและสนับสนุนด้านปัจจัยการผลิต และถ่ายทอดเทคโนโลยี จากงบประมาณจังหวัดและกลุ่มจังหวัด

ที่มา : สำนักงานเกษตรจังหวัดนครสวรรค์ ข้อมูล ณ วันที่ ๑ สิงหาคม ๒๕๕๗

**ข้อมูลปริมาณผลผลิตข้าวของจังหวัดนครสวรรค์ (ปี ๒๕๕๒-๒๕๕๗)**

ปี	ข้าวนาปี			ข้าวนาปรัง		
	เนื้อที่ปลูก (ไร่)	ผลผลิต (ตัน)	ผลผลิตต่อไร่ (กก.)	เนื้อที่ปลูก (ไร่)	ผลผลิต (ตัน)	ผลผลิตต่อไร่ (กก.)
๒๕๕๒	๒,๔๒๔,๘๕๔	๑,๒๐๖,๙๒๙	๕๔๙	๗๐๘,๓๗๒	๔๘๑,๘๐๖	๖๘๒
๒๕๕๓	๒,๔๘๘,๒๖๕	๑,๑๒๙,๖๗๒	๕๓๓	๙๒๒,๑๕๑	๕๓๕,๖๒๔	๖๐๒
๒๕๕๔	๒,๕๔๑,๙๘๙	๘๙๔,๐๐๒	๕๖๔	๑,๐๖๓,๙๒๘	๖๕๕,๓๘๐	๖๑๖
๒๕๕๕	๒,๕๑๑,๙๐๐	๑,๓๕๙,๕๕๘	๕๔๗	๑,๓๖๐,๙๙๗	๙๐๗,๕๕๑	๖๖๙
๒๕๕๖	๒,๕๒๐,๔๔๐	๑,๓๗๓,๗๐๖	๕๕๐	๑,๒๖๘,๘๗๔	๘๔๗,๔๓๗	๖๗๒
๒๕๕๗				๗๒๑,๐๘๘	๔๔๗,๙๑๓	๖๖๙

**ข้อมูลปริมาณผลผลิตอ้อย มันสำปะหลังของจังหวัดนครสวรรค์ (ปี ๒๕๕๒-๒๕๕๗)**

ปี	อ้อยโรงงาน			มันสำปะหลัง		
	เนื้อที่ปลูก (ไร่)	ผลผลิต (ตัน)	ผลผลิตต่อไร่ (กก.)	เนื้อที่ปลูก (ไร่)	ผลผลิต (ตัน)	ผลผลิตต่อไร่ (กก.)
๒๕๕๒	๕๓๕,๐๙๗	๖,๔๙๘,๘๙๘	๑๒,๑๔๕	๓๐๓,๙๐๗	๑,๐๗๗,๘๒๑	๓,๖๘๒
๒๕๕๓	๕๕๘,๙๔๔	๖,๙๕๔,๔๖๑	๑๒,๔๔๓	๒๘๘,๒๖๕	๘๗๔,๓๕๑	๓,๑๔๙
๒๕๕๔	๕๙๒,๙๒๘	๘,๐๕๕,๓๐๓	๑๓,๕๘๖	๓๐๗,๔๗๕	๙๑๔,๔๐๕	๓,๑๗๒
๒๕๕๕	๖๑๓,๖๑๖	๘,๕๔๖,๓๓๖	๑๓,๙๒๘	๔๕๑,๓๖๒	๑,๑๔๙,๓๙๑	๓,๕๖๕
๒๕๕๖	๖๐๕,๖๐๒	๘,๒๘๓,๓๖๙	๑๓,๖๗๘	๔๑๔,๐๐๙	๑,๒๖๑,๒๘๖	๓,๓๖๔
๒๕๕๗	๖๑๙,๔๒๔	๘,๖๓๐,๕๕๐	๑๓,๙๓๓	๓๙๐,๘๙๙	๑,๒๘๐,๑๑๘	๓,๒๘๐

**ข้อมูลปริมาณผลผลิตข้าวโพดเลี้ยงสัตว์ ถั่วเขียวของจังหวัดนครสวรรค์ (ปี ๒๕๕๒-๒๕๕๖)**

ปี	ข้าวโพดเลี้ยงสัตว์			ถั่วเขียว		
	เนื้อที่ปลูก (ไร่)	ผลผลิต (ตัน)	ผลผลิตต่อไร่ (กก.)	เนื้อที่ปลูก (ไร่)	ผลผลิต (ตัน)	ผลผลิตต่อไร่ (กก.)
๒๕๕๒	๓๗๓,๒๑๗	๒๔๙,๘๔๖	๖๘๐	๑๓๑,๓๙๘	๑๓,๘๒๗	๑๑๕
๒๕๕๓	๓๑๖,๕๔๔	๒๑๖,๖๒๖	๖๘๕	๑๑๙,๖๑๙	๑๑,๙๑๑	๑๐๐
๒๕๕๔	๒๕๔,๓๘๖	๑๖๗,๐๒๒	๗๐๙	๑๒๐,๑๗๐	๑๑,๖๐๐	๙๗
๒๕๕๕	๒๙๕,๕๔๘	๑๙๕,๐๖๒	๗๑๙	๑๑๘,๕๓๐	๑๑,๙๗๐	๑๐๑
๒๕๕๖	๒๙๙,๕๑๘	๑๙๘,๗๐๓	๗๓๑			

ที่มา : สำนักงานเศรษฐกิจการเกษตรเขต ๑๒

**๒) การประมง**

สภาพพื้นที่ของจังหวัดนครสวรรค์ เป็นที่ราบลุ่มและมีพื้นที่ดอนบ้างเล็กน้อย เกษตรกรที่เพาะเลี้ยงสัตว์น้ำส่วนใหญ่ดำเนินการเลี้ยงสัตว์น้ำแบบยังชีพ เพื่อกำหนดนำมาบริโภคภายในครัวเรือนเท่านั้น มีเกษตรกรผู้เพาะเลี้ยงสัตว์น้ำในเขตพื้นที่อำเภอเมืองนครสวรรค์ อำเภอชุมแสง อำเภอพยุหะคีรีและอำเภอบรรพตพิสัยเป็นส่วนใหญ่ที่ดำเนินการเลี้ยงสัตว์น้ำแบบพาณิชย์

รูปแบบของการเพาะเลี้ยงสัตว์น้ำในเขตพื้นที่จังหวัดนครสวรรค์มีทั้งการเลี้ยงในบ่อดิน บ่อซีเมนต์ และนอกจากนี้ยังมีเกษตรกรผู้เพาะเลี้ยงสัตว์น้ำในเขตพื้นที่อำเภอเมืองนครสวรรค์ อำเภอพยุหะคีรี อำเภอชุมแสง อำเภอบรรพตพิสัย และอำเภอโกรกพระบางส่วนนิยมเลี้ยงปลาในกระชัง เช่น ปลาแกดแก้ว ปลาหางนกยูง ปลานิล ปลาสวาย ปลาเทโพ ฯลฯ จึงถือได้ว่าจังหวัดนครสวรรค์เป็นจังหวัดที่มีศักยภาพด้านการเพาะเลี้ยงสัตว์น้ำ และมีผลผลิตสัตว์น้ำมากจังหวัดหนึ่ง และเป็นจังหวัดที่เพาะพักและอนุบาลปลาหนังมากเป็นอันดับหนึ่งของประเทศ แต่ถึงอย่างไรผลผลิตสัตว์น้ำที่มีอยู่ก็ยังไม่เต็มศักยภาพของแหล่งน้ำในจังหวัดที่จะผลิตได้ ชนิดสัตว์น้ำที่เกษตรกรเลี้ยงในเขตจังหวัดนครสวรรค์มีจำนวน ๒๔ ชนิด คือ ปลาสวาย ปลากราย ปลานวลจันทร์ ปลาชะโด ปลาทาบิม ปลาจาระเม็ด ปลาแกดคัง ปลาไน ปลานิล ปลาบึก ปลาเทโพ ปลาสร้อย ปลาโม่ง ปลานิล ปลาจีน ปลากัด ปลาดุก ปลาดุกบึกอูย ปลาทอง ปลาตะเพียน ปลาช่อน กบ ปลายี่สกเทศ ปลาน้ำจืด กระจับปี่ ปลาแรดและจระเข้

จากการสำรวจข้อมูลสถิติพื้นฐานด้านการประมงในพื้นที่จังหวัดนครสวรรค์ พบว่ามีจำนวนครัวเรือนผู้เพาะเลี้ยงสัตว์น้ำประมาณ ๙,๔๐๔ ครัวเรือน จำนวนบ่อ ๑๙,๔๗๑ บ่อ เนื้อที่การเพาะเลี้ยงสัตว์น้ำ ๑๔,๘๒๙.๑๗ ไร่ คิดเป็น ๐.๓๖ %ของพื้นที่การปกครอง

**ตารางข้อมูลสถิติพื้นฐานด้านการประมงในพื้นที่จังหวัดนครสวรรค์ ปี ๒๕๕๖**

อำเภอ	จำนวนฟาร์ม (ราย)	จำนวนบ่อเลี้ยง(บ่อ)	พื้นที่เลี้ยง (ไร่)	ปริมาณผลผลิตสัตว์น้ำจากการเลี้ยงสัตว์น้ำ (กก.)	มูลค่าการผลิตสัตว์น้ำ (บาท)	หมายเหตุ
เมืองนครสวรรค์	๒,๐๙๐	๕,๙๒๒	๕,๑๙๔.๑๗	๑๐,๘๕๗,๘๙๘.๔๔	๑๘๗,๑๓๓,๐๙๙.๑๘	ปริมาณผล
โกรกพระ	๔๕๔	๙๗๓	๖๑๒.๑๒	๑,๕๑๒,๙๙๗.๔๖	๒๒,๑๖๕,๙๐๒.๕๖	ผลิตรวมทั้ง
ชุมแสง	๒,๐๔๓	๓,๗๕๒	๒,๖๒๗.๕๓	๔,๐๖๒,๒๓๙.๐๔	๗๐,๐๙๔,๓๙๘.๔๔	จากการเพาะ
หนองบัว	๗๙๑	๙๓๖	๕๒๔.๖๗	๓๖๑,๗๕๕.๓๖	๖,๖๐๓,๖๓๗.๖๗	เลี้ยงและ

อำเภอ	จำนวน ฟาร์ม (ราย)	จำนวนบ่อ เลี้ยง(บ่อ)	พื้นที่เลี้ยง (ไร่)	ปริมาณผลผลิตสัตว์น้ำ จากการเลี้ยงสัตว์น้ำ (กก.)	มูลค่าการผลิตสัตว์น้ำ (บาท)	หมายเหตุ
บรรพตพิสัย	๔๗๖	๒,๔๙๕	๑,๖๖๔.๕๗	๒,๔๐๓,๘๔๓.๓๗	๕๙,๘๐๘,๒๔๘.๖๖	จากการทำ
เก้าเลี้ยว	๔๖๗	๘๙๖	๕๕๐.๐๐	๒,๑๖๘,๐๑๕.๒๗	๔๖,๐๙๘,๕๖๕.๑๑	การประมง
ตาคลี	๒๐๖	๕๔๐	๖๗๕.๔๕	๕๕๑,๑๔๒.๐๕	๙,๙๑๖,๐๐๑.๔๐	ในแหล่งน้ำ
ท่าตะโก	๓๙๔	๗๙๓	๔๒๒.๘๒	๓,๐๖๙,๗๒๐.๒๗	๔๙,๐๐๙,๖๕๘.๔๐	ธรรมชาติ
ไพศาลี	๒๔๓	๓๔๒	๒๔๙.๖๖	๒,๔๒๑,๘๖๐.๐๓	๔๑,๓๗๕,๗๔๙.๔๐	
พยุหะคีรี	๕๗๔	๗๒๔	๕๓๘.๓๗	๓,๓๒๒,๔๒๓.๙๔	๖๑,๒๘๘,๐๔๕.๐๑	
ลาดยาว	๔๗๓	๗๘๒	๗๗๙.๑๐	๑,๔๒๒,๗๘๒.๔๒	๒๒,๒๓๑,๓๖๖.๖๑	
ตากฟ้า	๑๒	๑๕	๑๖.๒๕	๑,๓๓๒,๙๔๙.๘๑	๒๖,๓๘๖,๗๗๘.๐๘	
แม่วงก์	๒๐๔	๓๑๖	๒๑๕.๑๕	๕๖๔,๘๐๑.๒๓	๑๕,๓๖๔,๖๓๖.๓๘	
แม่เปิน	๑๗๗	๓๑๒	๒๕๗.๒๖	๓,๖๔๘,๑๘๗.๕๔	๘๖,๒๙๓,๗๐๖.๒๐	
ชุมตาบง	๓๐๐	๖๗๓	๕๐๑.๗๕	๒,๓๕๔,๙๗๙.๙๖	๕๑,๐๘๑,๕๖๖.๕๗	
<b>รวม</b>	<b>๙,๔๐๔</b>	<b>๑๙,๔๗๑</b>	<b>๑๔,๘๒๙.๑๗</b>	<b>๔๐,๐๕๕,๕๙๖.๑๙</b>	<b>๗๕๔,๘๕๑,๓๕๙.๖๗</b>	

ที่มา : สำนักงานประมงจังหวัดนครสวรรค์ ข้อมูล ณ วันที่ ๒๙ กรกฎาคม ๒๕๕๗ (ข้อมูลสถิติปี ๒๕๕๖ ปี ๒๕๕๗ กำลังจัดเก็บ)

### ๓) การปศุสัตว์

#### ข้อมูลจำนวนปศุสัตว์ ปี ๒๕๕๓-๒๕๕๗

ชนิดสัตว์	พ.ศ.๒๕๕๓		พ.ศ.๒๕๕๔		พ.ศ. ๒๕๕๕		พ.ศ. ๒๕๕๖		พ.ศ. ๒๕๕๗	
	จำนวนตัว	เกษตรกร (ครัวเรือน)	จำนวนตัว	เกษตรกร (ครัวเรือน)	จำนวนตัว	เกษตรกร (ครัวเรือน)	จำนวนตัว	เกษตรกร (ครัวเรือน)	จำนวนตัว	เกษตรกร (ครัวเรือน)
โคเนื้อ	๗๓,๔๒๔	๔,๑๒๖	๗๕,๓๐๑	๔,๒๖๓	๖๙,๓๐๖	๓,๙๐๕	๔๕,๖๑๙	๒,๓๗๘	๓๗,๐๑๓	๒,๐๔๓
โคนม	๑,๕๕๘	๗๖	๑,๕๔๖	๗๙	๑,๔๗๐	๗๓	๑,๒๙๙	๔๘	๑,๓๙๐	๔๙
กระบือ	๒,๘๖๔	๑๘๘	๓,๒๒๐	๒๐๙	๓,๓๔๗	๒๒๒	๒,๐๖๘	๑๒๐	๑,๘๖๔	๑๑๘
สุกร	๘๗,๖๗๙	๑,๔๒๘	๘๘,๖๔๒	๑,๘๑๑	๑๒๒,๓๕๑	๒,๐๑๐	๑๐๔,๒๖๙	๑,๔๔๙	๑๘๕,๖๔๑	๑,๒๓๖
ไก่	๖,๑๑๖,๔๐๒	๒๙,๘๒๓	๗,๔๖๕,๘๐๓	๓๕,๕๖๔	๗,๗๓๑,๖๓๗	๓๗,๒๕๒	๙,๘๗๓,๐๕๓	๓๑,๐๓๙	๑๐,๔๗๗,๘๑๗	๓๑,๙๗๖
เป็ด	๙๐๒,๒๙๕	๔,๗๐๘	๙๙๒,๖๙๕	๕,๘๖๖	๙๖๘,๕๑๐	๕,๕๐๓	๗๕๕,๔๐๒	๓,๒๓๒	๙๔๘,๓๒๕	๓,๓๖๔
แพะ	๗,๖๖๕	๑๔๖	๖,๔๓๓	๑๓๓	๖,๓๙๓	๑๓๓	๕,๐๕๙	๘๓	๔,๖๓๔	๗๘
แกะ	๘๘๖	๒๑	๙๐๙	๒๓	๑,๐๖๗	๒๕	๑,๐๑๒	๑๖	๑,๕๕๒	๑๘
อื่น	๓,๓๗๕	๕๔๘	๓,๔๓๖	๕๖๗	๓,๒๖๐	๕๖๑	๕๐,๙๑๓	๔๗๕	๔๘,๐๙๔	๓๒๕

ที่มา : สำนักงานปศุสัตว์จังหวัดนครสวรรค์ ข้อมูล ณ เดือน ๑๖ ธันวาคม ๒๕๕๗

## ๑๖. การท่องเที่ยว

### แหล่งท่องเที่ยวสำคัญในจังหวัดนครสวรรค์

๑. ต้นแม่น้ำเจ้าพระยา จุดเด่นคือ เป็นจุดกำเนิดของแม่น้ำ “เจ้าพระยา” ที่ธรรมชาติบันดาลให้ แม่น้ำสองสีปิงและน่านมาบรรจบกัน จากจุดนี้สามารถนั่งเรือไปยังเกาะกลางลำน้ำเพื่อชมแม่น้ำสองสีได้อย่างชัดเจน ระหว่างทางยังสามารถชิมซั๊บ วิถีความเป็นอยู่ของชาวบ้านที่อาศัยอยู่ริมแม่น้ำเจ้าพระยาได้ทั้งสองฝั่ง

๒. ศาลเจ้าเทพารักษ์ - เจ้าแม่ทับทิม จุดเด่นคือ ตามตำนานความศักดิ์สิทธิ์ขององค์เจ้า ที่ปกป้องรักษาชาวปากน้ำโพให้รอดพ้นจากโรคระบาดที่คุกคามจนเป็นที่ประจักษ์ในความศักดิ์สิทธิ์ที่คุ้มครองตลอดมาจนถึงปัจจุบัน และนอกจากนี้ยังเป็นศูนย์รวมจิตใจของชาวไทย-จีน และชาวต่างชาติอีกด้วย และเป็นที่มาของต้นกำเนิดงานประเพณีแห่เจ้าพ่อ - เจ้าแม่ปากน้ำโพ ที่เลื่องชื่อของชาวจังหวัดนครสวรรค์

๓. วัดเกยไชยเหนือ จุดเด่นคือ มีองค์เจดีย์บรรจุพระบรมธาตุทรงลังกาฐานแปดเหลี่ยม สันนิษฐานว่าสร้างขึ้นในสมัยกรุงศรีอยุธยา พระอุโบสถหลังเก่าที่มีสถาปัตยกรรมงดงาม สร้างในสมัยรัชกาลที่ ๓ และบริเวณนี้ยังเป็นต้นกำเนิดของตำนานจระเข้ยักษ์ชื่อ ไอ้ต่างเกยไชยอีกด้วย

๔. วัดเกาะหงษ์ จุดเด่นคือ ภายในวัดมีพระวิหารลักษณะศิลปะสมัยอยุธยาตอนปลาย มีรอยพระพุทธรูปจำลองปรากฏอยู่บนฝาผนัง ชมความอัศจรรย์ในการรักษาโรคด้วยวิธีเหยียบฉ่า ซึ่งเป็นการรักษาโรคแบบโบราณ สืบทอดกันมากกว่า ๑๐๐ ปี และยังเป็นสถานที่พระพุทธรูปเจ้าหลวง รัชกาลที่ ๕ ทรงเสด็จประพาสต้น และนอกจากนี้ยังมีพระสังกัจจายน์ยืน

๕. วัดพระปรางค์เหลือง จุดเด่นคือ ในอดีตที่ผ่านมาวัดนี้มีชื่อเสียงในการรักษาโรคภัยไข้เจ็บ โดยทางยาสมุนไพร ไสยศาสตร์ รตนน้ำมนต์และคาถาอาคมตามหลักของแผนโบราณ รวมทั้งการรักษาโรคเคล็ดขัดยอก และอัมพาต โดยวิธีเหยียบฉ่า อย่างเป็นผล และนอกจากนี้ยังเป็นสถานที่พระพุทธรูปเจ้าหลวง รัชกาลที่ ๕ ทรงเสด็จประพาสต้นอีกด้วย

๖. วัดป่าสิริวัฒนวิสุทธิ์ จุดเด่นคือ วัดป่าสิริวัฒนวิสุทธิ์ ในสมเด็จพระเจ้าพี่นางเธอ เจ้าฟ้ากัลยาณิวัฒนา กรมหลวงนราธิวาสราชนครินทร์ จัดสร้างขึ้นเพื่อเฉลิมพระเกียรติพระบาทสมเด็จพระเจ้าอยู่หัวภูมิพลอดุลยเดช มหาราช ในโอกาสเฉลิมพระชนมพรรษาครบ ๗๒ พรรษา สร้างเป็นเรือหลวงนาม “ราชญาณ นาว จิฆายุมงคล” การสร้างเป็นรูปเรือนี้ หมายถึง พาหนะที่จะช่วยขนสัตว์ที่ตกอยู่ให้ห้วงแห่งสังสารวัฏ ในพ้นจาก

๗. วัดนครสวรรค์ จุดเด่นคือ เป็นวัดเก่าแก่คู่บ้านคูเมืองมาแต่โบราณ เดิมชื่อวัดหัวเมือง ต่อมาเปลี่ยนชื่อเป็น วัดนครสวรรค์ มีพระประธานในพระอุโบสถนามว่า หลวงพ่อศรีสวรรค์ ซึ่งเป็นพระพุทธรูปประจำเมืองนครสวรรค์

๘. วัดพระหน่อธรรนิทร์ไถ่ลวารินคงคาราม (วัดเขาดินใต้) จุดเด่นคือ พระพุทธรูปเจ้าหลวงรัชกาลที่ ๕ ทรงเสด็จประพาสต้น นมัสการ หลวงพ่อเฮง พระที่รัชกาลที่ ๕ ทรงนับถือมาก ตั้งอยู่บนเขาหน้าวัดเขาดิน ประดิษฐานรอยพระพุทธรูปจำลองที่สมเด็จพระศรีพัชรินบรมราชินีนาถถวาย

๙. วัดคีรีวงศ์ จุดเด่นคือ มีพระจุฬามณีเจดีย์ตั้งอยู่บนยอดเขาดาวดึงส์ ภายในประดิษฐานพระบรมสารีริกธาตุ ปลายกรุงสุโขทัย โดยประมาณ เมื่อขึ้นไปท้องคพระเจดีย์ จะมองเห็นทัศนียภาพเมืองนครสวรรค์ ที่สวยงาม

๑๐. สะพานเดชาดิวงศ์ จุดเด่นคือ เป็นสะพานที่สำคัญแห่งหนึ่งของประเทศไทย กรมทางหลวงวางแผนสร้างข้ามแม่น้ำเจ้าพระยา เพื่อให้เป็นประตูสู่ภาคเหนือ เมื่อปี ๒๔๘๕ และยังเป็นจุดชมวิวมแม่น้ำเจ้าพระยาที่สวยงามที่สุดอีกจุดหนึ่ง

๑๑. บึงบอระเพ็ด จุดเด่นคือ เป็นบึงน้ำจืดขนาดใหญ่ที่สุดในประเทศไทย มีเนื้อที่ประมาณ ๑๓๒,๗๓๗ ไร่ ครอบคลุมพื้นที่ ๓ อำเภอ ได้แก่ อำเภอเมืองนครสวรรค์ อำเภอท่าตะโก และอำเภอชุมแสง ใน



อดีตบึงบอระเพ็ดได้ชื่อว่าเป็น “ทะเลเหนือ” หรือ “จอมบึง” เพราะมีสัตว์และพันธุ์พืชน้ำอยู่มากมาย และนอกจากนี้ภายในบึงบอระเพ็ดยังมีอาคารแสดงพันธุ์สัตว์น้ำ ที่สร้างเป็นอาคารรูปเรือกระแซง ขนาดกว้าง ๓๕.๕ เมตร ยาว ๑๐๕ เมตร ภายในประกอบด้วย อุโมงค์น้ำจืดยาว ๒๔ เมตร. ตู้พันธุ์ปลาน้ำจืดที่หายากและสวยงามกว่า ๑๐๐ ชนิด

### ขนบธรรมเนียมประเพณีที่สำคัญ

วัฒนธรรมประเพณีของชาวจังหวัดนครสวรรค์เป็นมรดกเก่าแก่ที่สืบทอดมาเป็นเวลานานมีหลักฐานทางประวัติศาสตร์และโบราณคดีปรากฏชัดเจนวิถีชีวิตของชาวจังหวัดนครสวรรค์ได้มีวิวัฒนาการต่อเนื่องมาจนถึงปัจจุบันและเนื่องจากประชากรของชาวจังหวัดนครสวรรค์มีหลายเชื้อชาติประเพณีต่าง ๆ ที่สืบทอดจึงมีแบบอย่างตามเชื้อชาตินั้น ๆ และนำมาผสมกลมกลืนกันเป็นประเพณีและวัฒนธรรมของจังหวัดนครสวรรค์ที่น่าสนใจมีดังนี้

(๑) **ประเพณีแห่เจ้าพ่อ-เจ้าแม่** เป็นประเพณีของชาวไทยเชื้อสายจีนที่อาศัยอยู่ในจังหวัดนครสวรรค์จัดขึ้นเป็นประจำทุกปีในช่วงเทศกาลตรุษจีน เพื่อความเป็นสิริมงคล การแห่เจ้านี้เริ่มทำครั้งแรกในปี พ.ศ.๒๔๗๕ และได้ปฏิบัติสืบเนื่องมาจนถึงปัจจุบัน พิธีแห่จะตรงกับวันขึ้น ๔ ค่ำ เดือน ๑ ของชาวจีน โดยแห่กลางคืน (ชีวซา) และกลางวัน (ชีวสี่) ในขบวนแห่ประกอบไปด้วย ขบวนเชิดมังกรทอง ขบวนเชิดสิงห์โต ขบวนเอ็งกอ นอกจากนี้มีขบวนรถนางฟ้า เจ้าแม่กวนอิม และขบวนดนตรีจีน ฯลฯ เป็นต้น ประเพณีแห่เจ้านี้จัดทั้งในอำเภอชุมแสงและในอำเภอเมืองนครสวรรค์ แต่ที่ยิ่งใหญ่มากจะเป็นประเพณีแห่เจ้าแม่ปากน้ำโพ ในอำเภอเมืองนครสวรรค์

(๒) **ประเพณีการแข่งเรือ** ประเพณีแข่งเรือของชาวจังหวัดนครสวรรค์ จะจัดขึ้นเป็นประจำทุกปีในช่วงเทศกาลออกพรรษาโดยวัดที่ตั้งอยู่บริเวณริมฝั่งแม่น้ำเจ้าพระยาจะจัดรวมกับงานประจำปีของวัด เช่น งานปิดทองไหว้พระของวัดเขาหรือวัดจอมคีรีนาคพรต งานประจำปีของ วัดเกาะหงษ์ เป็นต้น ในงานจะมีการนำเรือขนาดกลาง หรือเรือขนาดเล็กจากสถานที่ต่างๆ มาทำการแข่งขันกัน มีเสียงเชียร์อย่างสนุกสนาน ปัจจุบันได้จัดประเพณีแข่งเรือของชาวจังหวัดนครสวรรค์ ที่หน้าศาลากลางจังหวัด การแข่งขันชิงรางวัลด้วยพระราชทานของ สมเด็จพระเทพรัตนราชสุดาฯ สยามบรมราชกุมารี ซึ่งจะนำสิ่งของต่าง ๆ ทั้งอาหาร และผลไม้มาวางขายมากมาย การแข่งขันเรือ จะจัดขึ้น ๒ วัน

(๓) **ประเพณีสงกรานต์** ของชาวจังหวัดนครสวรรค์ จัดขึ้นเป็นประจำทุกปีในแต่ละท้องถิ่น โดยจะมีการตักบาตรข้าวสารและอาหารแห้งในวัด และสถานที่ราชการ มีการสงฆ์น้ำพระ รดน้ำดำหัวผู้ใหญ่สาดน้ำเล่นน้ำ แต่ที่น่าสนใจได้แก่ ประเพณีสงกรานต์ของชาวบ้านเขาทอง ตำบลเขาทอง อำเภอพยุหะคีรี ซึ่งอยู่ห่างจากตัวจังหวัดนครสวรรค์ เป็นระยะทางประมาณ ๑๙ กม. ชาวบ้านเขาทองจะทำบุญในตอนเช้า พอบ่ายก็จะไปรวมกันที่ลานวัด มีการละเล่นในประเพณีตรุษสงกรานต์ ได้แก่ การละเล่นจับข้อมือสาว การละเล่นนางสุม นางสาก นางควายและการร้องรำทำเพลง ได้แพร่หลายความนิยมมาตั้งแต่ พ.ศ.๒๔๘๓ ได้แก่ การละเล่นรำโทนหรือรำวง และปัจจุบันมีประเพณีสงกรานต์ที่วัดเกาะหงษ์ ซึ่งมีประชาชนให้ความสนใจและมาร่วมเล่นสาดน้ำเป็นจำนวนมาก โดยจะจัดขึ้นทุกวันอาทิตย์ที่ ๓ ของเดือนเมษายน เรียกว่า “ควันทรงสงกรานต์”

(๔) **ประเพณีการเลี้ยงข้าวแช่** เป็นประเพณีที่ปฏิบัติต่อเนื่องกันมานานับ ๑๐๐ ปี ของชาวบ้านบางมะฝ่อ อำเภอโกรกพระ จัดขึ้นในเทศกาลสงกรานต์เพียงวันเดียว โดยมีกำหนดให้ตรงกับวันหยุดราชการ เพื่อให้ชาวบ้านบอภุชาติพี่น้อง ซึ่งอยู่สถานที่ต่าง ๆ กันมาร่วมทำบุญ เหมือนเป็นการประชุมญาติพี่น้องของแต่ละบ้านด้วย วันที่ ๑๔ เมษายน ชาวบ้านทุกคนจะไปร่วมทำบุญตักบาตรพระสงฆ์บนศาลาการเปรียญแล้ว มรรคทายกจะประกาศให้ทราบทั่ว สงกรานต์ปีนี้จะทำบุญกี่วัน วันก่อนสุดท้ายของการทำบุญสงกรานต์จะมีการนำอัฐของบรรพชนไปตั้งรวมกัน ณ ศาลาการเปรียญ มีการสวดอภิธรรม ระยะเวลาเองมรรคทายกจะประกาศทั่วไปว่าปีนี้

ใครจะศรัทธาทำข้าวแช่บ้าง ซึ่งก็จะมีผู้รับทำหลายราย พอถึงวันนั้นก็ให้นำข้าวแช่และกับแก้มบรรจุนในภาชนะอย่างดีซึ่งเป็นของเก่า จัดใส่สาแหรกมีสาวงามหาบเดินไปวัด แต่งกายพื้นบ้านสวยงาม ถึงวัดเวลา ๑๑.๐๐ น. จัดถวายพระสงฆ์ เมื่อพระสงฆ์ฉันอิ่มแล้ว ก็ยกกลมาจัดเลี้ยงกันจนถึงเวลา ๑๓.๐๐ น. พระสงฆ์จะแสดงพระธรรมเทศนา เมื่อพระสงฆ์แสดงธรรมจบ ก็มีการสรงน้ำพระสงฆ์ในวัดทุกรูป จากนั้นจะมีการเล่นสงกรานต์ของหนุ่มสาวเป็นที่สนุกสนาน

### กิจกรรมการท่องเที่ยวตามปฏิทินการท่องเที่ยวของจังหวัด

ปฏิทินการท่องเที่ยว	กิจกรรมการท่องเที่ยว
มกราคม	-งานมหกรรมกีฬาท้องถิ่นไทคัพ/เทศกาลอาหารอร่อย ณ สนามกีฬากลางจังหวัดนครสวรรค์ - งานสัปดาห์ศูนย์กลางอุทยานนกน้ำ บึงบอระเพ็ด
กุมภาพันธ์	-งานประเพณีตรุษจีนแห่งเจ้าพ่อ-เจ้าแม่ปากน้ำโพ ช่วงเทศกาลตรุษจีน - ๑๔ กุมภาพันธ์ลั่นบัว
มีนาคม	- งานมหกรรม OTOP นครสวรรค์/หอการค้าแฟร์ ณ สนามหน้าศาลากลางจังหวัด
เมษายน	งานมหาสงกรานต์เมืองสี่แคว จัด ๒ แห่ง ๑. วัดเกาะหงษ์ ต.ตะเคียนเลื่อน อ.เมืองฯ ๒. เกาะลอย อุทยานสวรรค์
พฤษภาคม	- งานอุตสาหกรรมแฟร์/ผลิตภัณฑ์ประมงและปศุสัตว์ ณ บึงบอระเพ็ด - งานมหกรรมข้าวเมืองปากน้ำโพ ณ บึงบอระเพ็ด
มิถุนายน	- กิจกรรมเที่ยวผจญไพรหัวใจสีเขียว ณ สวนรุกขชาติ ๑๐๐ ปี (ชัยสมบุญ) อ.ไพศาลี
กรกฎาคม	- งานเกษตรรุ่งเรือง เมืองสี่แคว/งานไม้ดอกไม้ประดับ ณ สนามหน้าศาลากลางจังหวัด - งานประเพณีตักบาตรเทียน ณ โบราณสถาน “เมืองบน” ต.โคกไม้เดน อ.พยุหะคีรี
สิงหาคม	ท่องเที่ยวตามรอยเสด็จประพาสต้นพระพุทธเจ้าหลวง
กันยายน	๑. ล่องแก่งแม่เฒ่า ๒. งานประเพณีสืบสานวัฒนธรรมต้นน้ำเจ้าพระยา
ตุลาคม	แข่งเรือยาวประเพณีชิงถ้วยพระราชทานฯ
พฤศจิกายน	ลอยกระทงสายเมืองสี่แคว ณ อุทยานสวรรค์
ธันวาคม	- กิจกรรม “เย็นดูดาว เข้าดูนก” ณ บึงบอระเพ็ด และอุทยานสวรรค์ - งานส่งท้ายปีเก่าต้อนรับปีใหม่ วัฒนธรรม ๕ ศาสนา - มหกรรมแข่งขันกีฬาข้ามปี

สถิติจำนวนผู้มาเยี่ยมเยือนและรายได้จากการท่องเที่ยว จังหวัดนครสวรรค์

รายการ	ปี พ.ศ.			
	๒๕๕๒	๒๕๕๓	๒๕๕๔	๒๕๕๕
จำนวนผู้มาเยี่ยมเยือน (คน)	๘๙๖,๓๖๔ (-๑๔.๓๗)	๑,๐๔๖,๗๗๑ (+๑๖.๗๘)	๙๐๑,๔๐๐ (-๑๓.๘๙)	๑,๐๕๖,๓๘๗ (+๑๗.๑๙)
๑.๑ นักท่องเที่ยว	๔๗๘,๓๘๗ (-๓๐.๓๔)	๖๘๖,๗๕๖ (+๔๓.๕๖)	๕๘๑,๙๐๘ (-๑๕.๒๗)	๖๔๒,๗๒๕ (+๑๐.๔๕)
- ชาวไทย	๔๗๒,๒๖๘ (-๓๐.๓๙)	๖๗๘,๔๔๒ (+๔๕.๖๖)	๕๗๖,๐๙๙ (-๑๕.๐๙)	๖๑๖,๒๙๗ (+๖.๙๘)
- ชาวต่างชาติ	๖,๑๑๙ (-๒๖.๔๐)	๘,๓๑๔ (+๓๕.๘๗)	๕,๘๐๙ (-๓๐.๑๓)	๘,๔๒๘ (+๔๕.๐๙)
๑.๒ นักทัศนอาจร	๔๑๗,๙๗๗ (+๑๖.๑๐)	๓๖๐,๐๑๕ (-๑๓.๘๗)	๓๑๙,๔๙๒ (-๑๑.๒๖)	๔๓๑,๖๖๒ (+๓๕.๑๑)
- ชาวไทย	๔๐๗,๒๕๖ (+๑๖.๔๕)	๓๔๙,๗๒๘ (-๑๔.๑๓)	๓๑๕,๓๖๔ (-๙.๘๓)	๔๑๗,๖๕๔ (+๓๒.๔๔)
- ชาวต่างชาติ	๑๐,๗๒๑ (+๔.๒๒)	๑๐,๒๘๗ (-๕.๐๕)	๔,๑๒๘ (-๕๙.๘๗)	๑๔,๐๐๘ (+๒๓๙.๓๔)
รายได้จากการท่องเที่ยว (ล้านบาท)	๑,๑๘๗.๐๘ (-๓๐.๒๙)	๑,๗๐๒.๙๑ (+๔๓.๔๕)	๑,๓๑๙.๙๙ (-๒๒.๔๙)	๑,๖๖๒.๘๖ (+๒๕.๙๘)
- ชาวไทย	๑,๑๕๗.๗๔ (-๓๐.๔๕)	๑,๖๖๔.๖๙ (+๔๓.๗๙)	๑,๓๐๓.๒๘ (-๒๑.๗๑)	๑,๖๓๐.๙๓ (+๒๕.๑๔)
- ชาวต่างชาติ	๒๙.๓๔ (-๒๓.๒๓)	๓๘.๒๒ (+๓๐.๒๗)	๑๖.๗๑ (-๕๖.๒๘)	๒๕.๘๗ (+๕๔.๒๘)

ข้อมูล: สำนักงานการท่องเที่ยวและกีฬาจังหวัดนครสวรรค์ ข้อมูล ณ วันที่ ๖ กันยายน ๒๕๕๖

๑.๕ ผลการวิเคราะห์ศักยภาพของท้องถิ่นในภาพรวมของจังหวัดนครสวรรค์ (SWOT Analysis)

จุดแข็ง (Strength)	จุดอ่อน (Weakness)
<p><b>๑. ด้านเศรษฐกิจ</b></p> <p>๑. มีแม่น้ำสายสำคัญ คือ เจ้าพระยา ปิง ยม น่าน ไหลผ่าน จึงเป็นแหล่งน้ำต้นทุนสำหรับภาคการเกษตร อุตสาหกรรมเกษตรและด้านอื่นๆ</p> <p>๒. ลักษณะทางกายภาพ สภาพภูมิประเทศเหมาะสม มีศักยภาพในการทำการเกษตร ที่สำคัญ ได้แก่ ด้านการปลูกพืช เลี้ยงสัตว์และประมง</p> <p>๓. เป็นแหล่งผลิตสินค้าด้านการเกษตร เช่น ข้าว อ้อยโรงงาน มันสำปะหลัง ข้าวโพด ปศุสัตว์ ประมง และศูนย์กลางธุรกิจค้าข้าวแหล่งใหญ่ในเขตภาคเหนือ</p>	<p><b>๑. ด้านเศรษฐกิจ</b></p> <p>๑. แหล่งกักเก็บน้ำทำการเกษตรและระบบชลประทานมีไม่เพียงพอ</p> <p>๒. โครงสร้างพื้นฐานการบริหารจัดการน้ำยังไม่เพียงพอและครอบคลุม</p> <p>๓. เส้นทางคมนาคมสายรองในการขนส่งสินค้าเกษตรบางเส้นทางยังไม่สามารถรองรับการขนส่งที่มากขึ้นในอนาคต</p> <p>๔. ที่ดินมีราคาแพง/ที่ดินในทำเลที่มีศักยภาพในการพัฒนาส่วนใหญ่เป็นที่ดินของรัฐและมี</p>

จุดแข็ง (Strength)	จุดอ่อน (Weakness)
<p><b>๑. ด้านเศรษฐกิจ (ต่อ)</b></p> <p>๔. เป็นประตูสู่ภาคเหนือ มีอาณาเขตติดต่อกับ ๘ จังหวัด มีเส้นทางคมนาคมเชื่อมโยงเป็นโครงข่ายสายหลักกับจังหวัดใกล้เคียงและภูมิภาคอื่น</p> <p>๕. มีแหล่งท่องเที่ยวทางธรรมชาติและวัฒนธรรมที่หลากหลาย เช่น บึงบอระเพ็ด พระจุฬามณี, หอชมเมือง, ต้นน้ำเจ้าพระยา, ศาลเจ้าพ่อเทพารักษ์-ศาลเจ้าแม่ทับทิม, วัดนครสวรรค์, วัดวรนาถบรรพต พุทธอุทยานนครสวรรค์</p> <p><b>๒. ด้านสังคม</b></p> <p>๑. มีสถาบันการศึกษาที่หลากหลายทุกระดับที่มีคุณภาพและเป็นที่ยอมรับ เป็นศูนย์กลางทางการศึกษา</p> <p>๒. มีโครงข่ายระบบสาธารณสุขเชื่อมโยงกันทุกระดับ ตั้งแต่ระดับจังหวัด/อำเภอ/ ตำบล/หมู่บ้านที่เข้มแข็งและเป็นที่ตั้งของศูนย์บริการ/วิชาการระดับเขต</p> <p>๓. มีภาคีเครือข่ายภาครัฐ ท้องถิ่น เอกชน และภาคประชาสังคม ในการดำเนินงานด้านสังคม</p> <p><b>๓. ด้านทรัพยากรธรรมชาติและสิ่งแวดล้อม</b></p> <p>๑. มีการแบ่งกลุ่มพื้นที่เพื่อรองรับการจัดตั้งศูนย์กำจัดขยะมูลฝอยในจังหวัดนครสวรรค์(Cluster) และมีการลงนามบันทึกข้อตกลงความร่วมมือการแบ่งกลุ่มพื้นที่เพื่อรองรับการจัดตั้งศูนย์กำจัดขยะมูลฝอย</p> <p>๒. มีแผนปฏิบัติการเพื่อการจัดการคุณภาพสิ่งแวดล้อมระดับจังหวัด</p> <p>๓. มีการจัดทำแผนแม่บทการจัดการขยะมูลฝอยจังหวัดนครสวรรค์</p> <p>๔. มีหน่วยงานส่วนกลางที่รับผิดชอบด้านทรัพยากรป่าไม้ในพื้นที่</p> <p>๕. มีการทำงานโดยการมีส่วนร่วมกับชุมชน</p> <p>๖. มีพื้นที่ที่มีความหลากหลายทางชีวภาพสูง เช่น บึงบอระเพ็ด และป่าแม่वंก</p>	<p><b>๑. ด้านเศรษฐกิจ (ต่อ)</b></p> <p>ราษฎรบุกรุก เกษตรกรบางส่วนไม่ได้เป็นเจ้าของที่ดิน</p> <p>๕. เกษตรกรยังคงพึ่งสารเคมีในกระบวนการผลิต ส่งผลต่อต้นทุนค่าใช้จ่ายที่สูงขึ้นและต้นทุนสุขภาพ</p> <p>๖. ขาดแคลนแรงงานภาคการเกษตรและแรงงานฝีมือภาคอุตสาหกรรม</p> <p>๗. ขาดโรงงานอุตสาหกรรมแปรรูปผลิตภัณฑ์สินค้า (ข้าว มันสำปะหลัง)</p> <p>๘. ผลผลิตข้าว มัน อ้อย มีคุณภาพต่ำ (ความหวาน เปอร์เซ็นต์ของแป้ง)</p> <p>๙. แหล่งท่องเที่ยวขาดการพัฒนาอย่างต่อเนื่อง ไม่มีการเชื่อมต่อระหว่างแหล่งท่องเที่ยว</p> <p>๑๐. โครงสร้างพื้นฐานและสิ่งอำนวยความสะดวก ไม่เพียงพอและไม่พร้อมบริการนักท่องเที่ยว</p> <p>๑๑. บุคลากรด้านการท่องเที่ยวและบริการไม่มีความพร้อม ขาดการพัฒนา</p> <p>๑๒. ขาดการประชาสัมพันธ์อย่างจริงจังและต่อเนื่อง ขาดการจัดกิจกรรมในแหล่งท่องเที่ยว</p> <p>๑๓. ไม่มีหน่วยงานหรือบุคลากรในพื้นที่เก็บข้อมูลสถิติด้านการท่องเที่ยวโดยตรง</p> <p>๑๔. การบูรณาการงานด้านการท่องเที่ยวยังไม่มีประสิทธิภาพ</p> <p>๑๕. ขาดการนำผลการวิเคราะห์ทรัพยากรดินมาใช้ในการเพิ่มผลผลิตและมูลค่าผลผลิตการเกษตร</p> <p><b>๒. ด้านสังคม</b></p> <p>๑. การจัดการเรียนการสอนด้านภาษา เพื่อการสื่อสารในกลุ่มประเทศ อาเซียนยังมีน้อย</p> <p>๒. ผู้มีสิทธิ์ได้รับสวัสดิการจากรัฐบางกลุ่มยังได้รับสวัสดิการไม่ทั่วถึง</p> <p>๓. ประชาชนส่วนใหญ่ยังพึ่งพาตนเองได้น้อย</p> <p>๔. เด็กและเยาวชนมีพฤติกรรมที่ไม่เหมาะสม ก่อให้เกิดปัญหาสังคมเพิ่มขึ้น</p>

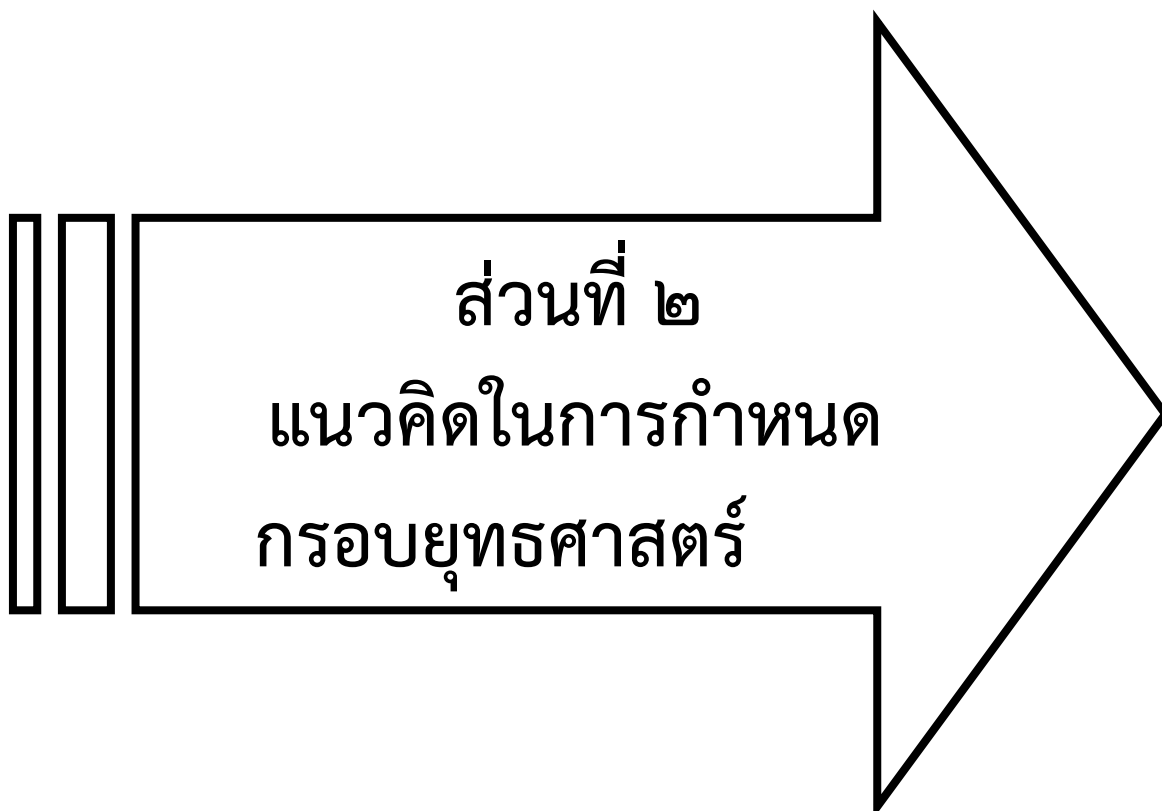
จุดแข็ง (Strength)	จุดอ่อน (Weakness)
<p><b>๔. ด้านบริหารจัดการ</b></p> <p>๑. หน่วยงานทุกหน่วยงานและภาคประชาชน มีการพัฒนาบุคลากรอย่างต่อเนื่อง</p> <p>๒. บุคลากรของรัฐในจังหวัดมีความรู้ความสามารถ ในการให้บริการ</p> <p>๓. มีการนำเทคโนโลยีที่ทันสมัยมาใช้ในการ ปฏิบัติงาน</p> <p>๔. หน่วยงานราชการส่วนกลาง ส่วนภูมิภาค มีที่ตั้งอยู่ในจังหวัดจำนวนมาก สามารถให้บริการ ประชาชนได้อย่างครอบคลุมและทั่วถึง</p>	<p><b>๒. ด้านสังคม (ต่อ)</b></p> <p>๕. ผู้สูงอายุส่วนใหญ่มีฐานะยากจนและมีภาระ ต้องเลี้ยงบุตรหลาน</p> <p>๖. ความไม่มั่นคงในชีวิตและทรัพย์สิน</p> <p>๗. ขาดการพัฒนาเครือข่ายแต่ละสาขาอาชีพ รวมถึงการเชื่อมโยงเครือข่ายให้สามารถเกื้อกูล อาชีพซึ่งกันและกัน</p> <p>๘. ผู้นำขาดองค์ความรู้ในการบริหารจัดการ ชุมชน</p> <p>๙. ประชาชนขาดความรู้เกี่ยวกับระเบียบ กฎหมายและไม่มีความเข้าใจในการนำมาใช้</p> <p>๑๐. การแพร่ระบาดของยาเสพติด</p> <p>๑๑. มีประชากรแฝงเข้ามาอาศัยทำงานและ ศึกษาต่อจำนวนมาก ทำให้เกิดปัญหาด้านสังคม</p> <p>๑๒. มีความขัดแย้งทางความคิด ทำให้เกิด ความแตกแยกทางสังคม</p> <p><b>๓. ด้านทรัพยากรธรรมชาติและสิ่งแวดล้อม</b></p> <p>๑. ศูนย์กำจัดขยะที่ใช้วิธีการฝังกลบอย่างถูก หลักสุขาภิบาล (Sanitary Landfill) ( จำนวน ๔ แห่ง ) ไม่สามารถรองรับปริมาณขยะและไม่ ครอบคลุมพื้นที่ ทั้งจังหวัด</p> <p>๒. ขาดงบประมาณสนับสนุนในการก่อสร้าง ระบบกำจัดขยะมูลฝอยแบบถูกหลักวิชาการ และ การจัดการสิ่งแวดล้อมด้านอื่นๆ</p> <p>๓. การจัดหาที่ดินในการกำจัดขยะหาได้ยาก เนื่องจากประชาชนไม่ยอมรับ</p> <p>๔. นโยบายทุกระดับไม่ให้ความสำคัญกับการ แก้ไขปัญหา</p> <p>๕. ไม่มีการบูรณาการของท้องถิ่นในการจัดการ ขยะร่วมกัน</p> <p>๖. เทคโนโลยีในการจัดการด้านสิ่งแวดล้อมมี ราคาสูงและต้องมีผู้เชี่ยวชาญ</p> <p>๗. ประชาชนขาดจิตสำนึกในการดูแลรักษา ทรัพยากรธรรมชาติและสิ่งแวดล้อม</p> <p>๘. ขาดการมีส่วนร่วม/ร่วมมือจากประชาชนใน การดูแลรักษาทรัพยากรธรรมชาติและสิ่งแวดล้อม</p>

จุดแข็ง (Strength)	จุดอ่อน (Weakness)
	<p>๙. บุคลากรที่มีความรู้ในการจัดการขยะอย่างครบวงจรและถูกสุขอนามัยมีน้อย</p> <p>๑๐. ขาดการวางแผนการดำเนินการในระยะยาว เช่น แผนแม่บทในการจัดการทรัพยากรป่าไม้ในพื้นที่จังหวัดนครสวรรค์</p> <p>๑๑. นโยบายไม่สอดคล้องกับพื้นที่ โครงสร้างการบริหารงานไม่ชัดเจน</p> <p>๑๒. ขาดประสิทธิภาพในการบริหารจัดการน้ำ</p> <p><b>๔. ด้านบริหารจัดการ</b></p> <p>๑. หน่วยงานภาครัฐบางหน่วยงาน มีการใช้เครื่องมือ และระบบเทคโนโลยีที่ทันสมัย แต่ขาดประสิทธิภาพ เช่น การจัดเก็บข้อมูล การรายงานข้อมูล และการนำข้อมูลนำไปใช้ประโยชน์ร่วมกันอย่างบูรณาการ</p> <p>๒. หน่วยงานภาครัฐมีจำนวนบุคลากรจำกัด ไม่เพียงพอต่อการให้บริการประชาชน</p> <p>๓. ขาดการบูรณาการการทำงานร่วมกันระหว่างหน่วยงานต่างคนต่างทำ เกิดความซ้ำซ้อน</p> <p>๔. ขาดกลไกที่ทำให้ผู้มีส่วนได้ส่วนเสียมีส่วนร่วมในการแสดงความคิดเห็น</p> <p>๕. บุคลากรภาครัฐยังขาดการพัฒนาด้านทักษะภาษาต่างประเทศ เพื่อเตรียมพร้อมเข้าสู่ประชาคมอาเซียน</p> <p>๖. คุณภาพการให้บริการขององค์กรปกครองส่วนท้องถิ่น ยังไม่เท่าเทียมกัน</p> <p>๗. ขาดการแก้ไขปัญหาการทุจริตคอร์รัปชันในองค์กรทุกระดับ</p>
โอกาส (Opportunity)	อุปสรรค (Threat)
<p><b>๑. ด้านเศรษฐกิจ</b></p> <p>๑. รัฐบาลมีนโยบายการบริหารจัดการน้ำอย่างยั่งยืน</p> <p>๒. รัฐบาลมีแนวคิดภายใต้ยุทธศาสตร์โครงสร้างพื้นฐานด้านการขนส่งของประเทศ</p> <p>๓. การเข้าสู่ประชาคมเศรษฐกิจอาเซียนในปี ๒๕๕๘</p> <p>๔. รัฐบาลมีนโยบายสนับสนุนการพัฒนา ผลิตภัณฑ์ชุมชนและการบริหารโครงการ OTOP</p> <p>๕. รัฐบาลมีนโยบายสนับสนุนการใช้ประโยชน์ที่ดิน</p>	<p><b>๑. ด้านเศรษฐกิจ</b></p> <p>๑. ประสบอุทกภัยและภัยแล้ง ซ้ำซาก และภัยจากศัตรูพืชก่อให้เกิดความเสียหายต่อผลผลิตทางการเกษตร และเศรษฐกิจส่วนรวม</p> <p>๒. ปัญหาภาวะโลกร้อน ความแปรปรวนของภูมิอากาศ ส่งผลกระทบต่อปริมาณและคุณภาพของผลิต</p> <p>๓. ความผันผวนของราคาผลผลิตทาง</p>



<p>ที่เหมาะสมสำหรับการปลูกพืชเศรษฐกิจ (Zoning)</p> <p>๖. รัฐให้ความสำคัญสนับสนุนเรื่องการท่องเที่ยว เป็นนโยบายที่กระตุ้นเศรษฐกิจ</p> <p>๗. การเข้าสู่ประชาคมอาเซียนอาจมีผลต่อการเดินทางมาของนักท่องเที่ยวเพิ่มขึ้น</p> <p>๘. ทิศทางการพัฒนาประเทศและนโยบายของรัฐบาลให้ความสำคัญต่อการพัฒนาเศรษฐกิจและให้ความสำคัญด้านการท่องเที่ยว</p> <p>๙. กระแสความสนใจในสุขภาพสิ่งแวดล้อม การอนุรักษ์ประเพณีวัฒนธรรม การอนุรักษ์ธรรมชาติและการท่องเที่ยว</p> <p>๑๐. ความก้าวหน้าด้านเทคโนโลยีสารสนเทศที่ทันสมัยช่วยสนับสนุนการทำงาน การประชาสัมพันธ์ สะดวกรวดเร็วมากขึ้น</p> <p><b>๒. ด้านสังคม</b></p> <p>๑. เทคโนโลยีการสื่อสารทันสมัยแพร่หลายไปจนถึงระดับชุมชนและบุคคล</p> <p>๒. การเข้าร่วมประชาคมอาเซียนสร้างโอกาสในการแลกเปลี่ยนเรียนรู้ ด้านเศรษฐกิจ ด้านความมั่นคง ด้านสังคมและวัฒนธรรม</p> <p>๓. มีนโยบายด้านการศึกษาที่หลากหลายทำให้ประชาชนมีโอกาสได้รับการศึกษาเพิ่มมากขึ้น</p> <p>๔. รัฐบาลมีนโยบายสนับสนุนส่งเสริมการจัดสวัสดิการสังคม</p> <p>๕. คนไทยส่วนใหญ่ยังมีความโอ้อวมารีเอื่อเพื่อพ่อแม่ ช่วยเหลือเกื้อกูลซึ่งกันและกัน</p> <p>๖. นโยบายการจัดสวัสดิการสังคม เช่น กองทุนพัฒนาบทบาทสตรี กองทุนหมู่บ้าน</p>	<p>การเกษตรและปัจจัยการผลิต</p> <p>๔. ผลกระทบจากวิกฤติเศรษฐกิจโลก</p> <p>๕. การเกิดอุทกภัยส่งผลกระทบต่อแหล่งท่องเที่ยวและการเดินทาง</p> <p>๖. ภัยพิบัติด้านพลังงานมีผลต่อการตัดสินใจเดินทางท่องเที่ยวเพิ่มขึ้น</p> <p><b>๒. ด้านสังคม</b></p> <p>๑. การเกิดอุทกภัย ภัยแล้ง ทำให้ประชาชนได้รับผลกระทบต่อการดำรงชีวิต</p> <p>๒. สังคมมีการเปลี่ยนแปลงอย่างรวดเร็ว</p> <p>๓. วัฒนธรรมการบริโภคนิยมและการรับวัฒนธรรมจากต่างประเทศ มีแนวโน้มที่จะก่อให้เกิดปัญหาสุขภาพทางเพศในวัยรุ่น ปัญหายาเสพติด ปัญหาโรคเอดส์ และภาวะโรคอ้วนและอื่นๆ</p> <p>๔. กระแสวัตถุนิยมก่อให้เกิดความฟุ้งเฟ้อ ฟุ่มเฟือย เข้าไปในทุกชุมชน ละเลยคุณธรรม จริยธรรม ค่านิยมเปลี่ยนไปจากสังคมพึ่งพาตนเอง เป็นสังคมที่ขอรับความช่วยเหลือ</p> <p><b>๓. ด้านทรัพยากรธรรมชาติและสิ่งแวดล้อม</b></p> <p>๑. การเป็นศูนย์กลางทางการค้าและการเจริญเติบโตทางเศรษฐกิจทำให้ปริมาณขยะมูลฝอยมากขึ้น</p> <p>๒. การเกิดภัยธรรมชาติ เช่น น้ำท่วม ซึ่งมีผลต่อการสร้างระบบกำจัดขยะมูลฝอย</p> <p>๓. มีประชากรแฝงที่เข้ามาอาศัยเพื่อทำงาน และศึกษาต่อจำนวนมาก</p>
<p style="text-align: center;"><b>โอกาส (Opportunity)</b></p>	<p style="text-align: center;"><b>อุปสรรค (Threat)</b></p>
<p>๗. เมืองคึกคร หน่วยงานภาครัฐ ภาคเอกชน สนับสนุนและดำเนินชีวิตตามหลักเศรษฐกิจพอเพียง</p> <p><b>๓. ด้านทรัพยากรธรรมชาติและสิ่งแวดล้อม</b></p> <p>๑. เป็นศูนย์กลางของสถาบันการศึกษาในเขตภาคเหนือตอนล่าง</p> <p>๒. มีนโยบายของรัฐบาลที่สอดคล้องกับยุทธศาสตร์การพัฒนาจังหวัด</p> <p>๓. ภัยธรรมชาติและกระแสสังคมทำให้ทุกภาคส่วนกลับมาให้ความสำคัญในการอนุรักษ์และจัดการด้าน</p>	<p>๔. นโยบายมุ่งเน้นการพัฒนาเศรษฐกิจมากกว่าการดูแลด้านสิ่งแวดล้อม</p> <p>๕. การเพิ่มขึ้นของราคาพืชผลการเกษตรนำไปสู่ความต้องการพื้นที่เพิ่มขึ้น และเพิ่มโอกาสการบุกรุกพื้นที่ป่าเพื่อขยายพื้นที่ทำการเกษตร</p> <p>๖. นโยบายของรัฐบาลบางประการส่งผลกระทบต่อการบริหารทรัพยากรธรรมชาติและสิ่งแวดล้อม</p>

<p>ทรัพยากรธรรมชาติและสิ่งแวดล้อม</p> <p>๔. มีนโยบายในระดับประเทศ โดยเป็นการกำหนดเป็นยุทธศาสตร์หลักในการพัฒนาประเทศ</p> <p><b>๔. ด้านบริหารจัดการ</b></p> <p>๑. นโยบายของรัฐได้นำหลักการบริหารจัดการบ้านเมืองที่ดีมาใช้ และพัฒนาประสิทธิภาพการให้บริการประชาชนหลายช่องทาง</p> <p>๒. ระบบเทคโนโลยีมีการพัฒนาประสิทธิภาพสูงขึ้นอย่างต่อเนื่อง</p> <p>๓. นโยบายการกระจายอำนาจสู่องค์กรปกครองส่วนท้องถิ่น เปิดโอกาสให้ประชาชนสามารถเข้าถึงบริการต่าง ๆ ได้มากขึ้น</p>	<p><b>๔. ด้านบริหารจัดการ</b></p> <p>๑. ระเบียบ กฎหมาย บางเรื่องขาดความยืดหยุ่นในการให้บริการประชาชน</p> <p>๒. นโยบายของรัฐบาลขาดความต่อเนื่อง</p> <p>๓. การเรียกร้องของกลุ่มผลประโยชน์ต่างๆ กดดันให้หน่วยงานภาครัฐดำเนินการตามข้อเรียกร้อง</p>
---	---



ส่วนที่ ๒  
แนวคิดในการกำหนด  
กรอบยุทธศาสตร์

## ส่วนที่ ๒

### แนวคิดในการกำหนดกรอบยุทธศาสตร์

#### ๒.๑ ยุทธศาสตร์การพัฒนาระดับชาติ

##### ๒.๑.๑ แผนพัฒนาเศรษฐกิจและสังคมแห่งชาติ ฉบับที่ ๑๑ (พ.ศ.๒๕๕๕-๒๕๕๙)

แนวคิดในการจัดทำแผนพัฒนาเศรษฐกิจและสังคมแห่งชาติ ฉบับที่ ๑๑ ยังคงมีความต่อเนื่องจากแนวคิดของแผนพัฒนาฯ ฉบับที่ ๘ - ๑๐ โดยยังคงยึดหลัก “ปรัชญาของเศรษฐกิจพอเพียง” และยึด “คนเป็นศูนย์กลางของการพัฒนา” และ “สร้างสมดุลการพัฒนา” ในทุกมิติ แต่การประยุกต์ใช้แนวคิดดังกล่าว และสร้างความมั่นใจว่าการพัฒนาจะเป็นไปในแนวทางที่ยั่งยืนและสร้างความสุขให้กับคนไทย โดยได้มีการจัดทำวิสัยทัศน์ประเทศไทยปี พ.ศ. ๒๕๗๐ ซึ่งพิจารณาถึงบริบทการเปลี่ยนแปลงในอนาคต และกำหนดวิสัยทัศน์ปี พ.ศ. ๒๕๗๐ ไว้ดังนี้

**“คนไทยภาคภูมิใจในความเป็นไทย มีมิตรไมตรีรับวิถีชีวิตแห่งความพอเพียง ยึดมั่นในวัฒนธรรมประชาธิปไตย และหลักธรรมาภิบาล การบริการสาธารณะขั้นพื้นฐานที่ทั่วถึง มีคุณภาพสังคมมีความปลอดภัยและมั่นคง อยู่ในสภาวะแวดล้อมที่ดี เกื้อกูลและเอื้ออาทรซึ่งกันและกัน ระบบการผลิตเป็นมิตรกับสิ่งแวดล้อม มีความมั่นคงด้านอาหารและพลังงาน อยู่บนฐานทางเศรษฐกิจที่พึ่งตนเองและแข่งขันได้ในเวทีโลก สามารถอยู่ในประชาคมภูมิภาคและโลกได้อย่างมีศักดิ์ศรี”**

กรอบแนวคิดของแผนพัฒนาฯ ฉบับที่ ๑๑ จึงเป็นการดำเนินการเพื่อบรรลุถึงวิสัยทัศน์ระยะยาว โดยมีปรัชญาของเศรษฐกิจพอเพียงเป็นปรัชญานำทาง และคำนึงถึงบริบทการเปลี่ยนแปลงที่จะเป็นทั้งโอกาสและข้อจำกัดของการพัฒนาในแนวทางดังกล่าว หลักการสำคัญของแผนพัฒนาฯ ฉบับที่ ๑๑ จึงมีดังนี้

(๑) พัฒนาตามหลักปรัชญาของเศรษฐกิจพอเพียง และขับเคลื่อนให้บังเกิดผลในทางปฏิบัติที่ชัดเจนยิ่งขึ้นในทุกระดับ

(๒) ยึดคนเป็นศูนย์กลางของการพัฒนา ให้ความสำคัญกับการสร้างกระบวนการมีส่วนร่วมของทุกภาคส่วนในสังคม และการมีส่วนร่วมในการตัดสินใจของประชาชน

(๓) พัฒนาประเทศสู่ความสมดุลในทุกมิติ อย่างบูรณาการ และเป็นองค์รวม

(๔) ยึดวิสัยทัศน์ปี พ.ศ. ๒๕๗๐ เป็นเป้าหมาย ซึ่งจะส่งผลให้บรรลุการพัฒนาที่อยู่บนรากฐานของสังคมไทย อยู่บนกรอบแนวคิดของการพัฒนาบนหลักปรัชญาของเศรษฐกิจพอเพียง

**๑. วิสัยทัศน์และพันธกิจ** การพัฒนาประเทศในระยะ ๕ ปี ของแผนพัฒนาฯ ฉบับที่ ๑๑ ได้กำหนดวิสัยทัศน์ พันธกิจ วัตถุประสงค์และเป้าหมาย ยุทธศาสตร์และแนวทางการพัฒนาที่มีลำดับความสำคัญสูง ดังนี้

##### ๑.๑ วิสัยทัศน์

“สังคมอยู่ร่วมกันอย่างมีความสุข ด้วยความเสมอภาค เป็นธรรม และมีภูมิคุ้มกันต่อการเปลี่ยนแปลง”

##### ๑.๒ พันธกิจ

๑) สร้างสังคมเป็นธรรมและเป็นสังคมที่มีคุณภาพ ทุกคนมีความมั่นคงในชีวิต ได้รับการคุ้มครองทางสังคมที่มีคุณภาพอย่างทั่วถึงและเท่าเทียม มีโอกาสเข้าถึงทรัพยากรและกระบวนการยุติธรรมอย่างเสมอภาค ทุกภาคส่วนได้รับการเสริมพลังให้สามารถมีส่วนร่วมในกระบวนการพัฒนา ภายใต้ระบบบริหารจัดการภาครัฐที่โปร่งใส เป็นธรรม

๒) พัฒนาคุณภาพคนไทยให้มีคุณธรรม เรียนรู้ตลอดชีวิต มีทักษะและการดำรงชีวิตอย่างเหมาะสม ในแต่ละช่วงวัย สถาบันทางสังคมและชุมชนท้องถิ่นมีความเข้มแข็ง สามารถปรับตัวรู้เท่าทันกับการเปลี่ยนแปลง

๓) พัฒนาระบบการผลิตและบริการให้เข้มแข็งและมีคุณภาพบนฐานความรู้ ความคิดสร้างสรรค์ และ ภูมิปัญญา สร้างความมั่นคงด้านอาหารและพลังงาน ปรับโครงสร้างการผลิตและการบริโภคให้เป็นมิตรกับ สิ่งแวดล้อม พร้อมสร้างความเชื่อมโยงกับประเทศในภูมิภาคเพื่อความมั่นคงทางเศรษฐกิจและสังคม

๔) สร้างความมั่นคงของฐานทรัพยากรธรรมชาติและสิ่งแวดล้อม สนับสนุนการมีส่วนร่วมของชุมชน รวมทั้งสร้างภูมิคุ้มกันเพื่อรองรับผลกระทบจากการเปลี่ยนแปลงสภาพภูมิอากาศและภัยพิบัติทางธรรมชาติ

## ๒. วัตถุประสงค์และเป้าหมาย

### ๒.๑ วัตถุประสงค์

๑) เพื่อเสริมสร้างสังคมที่เป็นธรรมและเป็นสังคมสันติสุข

๒) เพื่อพัฒนาคนไทยทุกกลุ่มวัยอย่างเป็นองค์รวมทั้งทางกาย ใจ สติปัญญา อารมณ์ คุณธรรม จริยธรรม และสถาบันทางสังคมมีบทบาทหลักในการพัฒนาคนให้มีคุณภาพ

๓) เพื่อพัฒนาเศรษฐกิจให้เติบโตอย่างมีเสถียรภาพ คุณภาพ และยั่งยืน มีความเชื่อมโยงกับ เครือข่ายการผลิตสินค้าและบริการบนฐานปัญญา นวัตกรรม และความคิดสร้างสรรค์ในภูมิภาคอาเซียน มีความ มั่นคงทางอาหารและพลังงาน การผลิตและการบริโภคเป็นมิตรต่อสิ่งแวดล้อม นำไปสู่การเป็นสังคมคาร์บอนต่ำ

๔) เพื่อบริหารจัดการทรัพยากรธรรมชาติและสิ่งแวดล้อมให้เพียงพอต่อการรักษาสมดุลของ ระบบนิเวศ และเป็นฐานที่มั่นคงของการพัฒนาประเทศ

### ๒.๒ เป้าหมายหลัก

๑) ความอยู่เย็นเป็นสุขและความสงบสุขของสังคมไทยเพิ่มขึ้น ความเหลื่อมล้ำในสังคมลดลง สัดส่วนผู้อยู่ใต้เส้นความยากจนลดลง และดัชนีภาพลักษณ์การคอร์รัปชันไม่ต่ำกว่า ๕.๐ คะแนน

๒) คนไทยมีการเรียนรู้อย่างต่อเนื่อง มีสุขภาวะดีขึ้น มีคุณธรรม จริยธรรม และสถาบันทาง สังคมมีความเข้มแข็งมากขึ้น

๓) เศรษฐกิจเติบโตในอัตราที่เหมาะสมตามศักยภาพของประเทศ ให้ความสำคัญกับการเพิ่ม ผลผลิตภาพรวมไม่ต่ำกว่าร้อยละ ๓.๐ ต่อปี เพิ่มขีดความสามารถในการแข่งขันทางเศรษฐกิจ เพิ่มมูลค่า ผลิตภัณฑ์ของวิสาหกิจขนาดกลางและขนาดย่อมต่อผลิตภัณฑ์มวลรวมในประเทศ ให้มีไม่ต่ำกว่าร้อยละ ๔๐.๐

๔) คุณภาพสิ่งแวดล้อมอยู่ในเกณฑ์มาตรฐาน เพิ่มประสิทธิภาพการลดการปล่อยก๊าซเรือน กระจก รวมทั้งเพิ่มพื้นที่ป่าไม้เพื่อรักษาสมดุลของระบบนิเวศ

## ๓. ตัวชี้วัด

๑) ดัชนีความอยู่เย็นเป็นสุข ดัชนีความสงบสุข สัดส่วนรายได้ระหว่างกลุ่มประชากรที่มีรายได้ สูงสุด ร้อยละ ๑๐.๐ กับกลุ่มที่มีรายได้ต่ำร้อยละ ๑๐.๐ สัดส่วนผู้อยู่ใต้เส้นความยากจน สัดส่วนแรงงานนอก ระบบที่สามารถเข้าถึงการคุ้มครองทางสังคม และดัชนีภาพลักษณ์การคอร์รัปชัน

๒) จำนวนปีการศึกษาเฉลี่ยของคนไทย ผู้เรียนทุกระดับการศึกษามีคุณธรรมจริยธรรมสัดส่วน ประชากรที่เข้าถึงโครงข่ายคมนาคมและอินเทอร์เน็ตความเร็วสูง จำนวนบุคลากรด้านการวิจัยและพัฒนา อัตรา การป่วยด้วยโรคไม่ติดต่อ และดัชนีความอบอุ่นของครอบครัว

๓) อัตราการเจริญเติบโตทางเศรษฐกิจ อัตราเงินเฟ้อ ผลิตภาพการผลิตรวม อันดับ ความสามารถในการแข่งขันทางเศรษฐกิจของประเทศ สัดส่วนมูลค่าผลิตภัณฑ์ของวิสาหกิจขนาดกลางและ ขนาดย่อมต่อผลิตภัณฑ์มวลรวมในประเทศ

๔) คุณภาพน้ำและอากาศ ร้อยละของพื้นที่ป่าไม้ต่อพื้นที่ประเทศ และสัดส่วนการปล่อยก๊าซ เรือนกระจกต่อหัวเปรียบเทียบกับลำดับขั้นการพัฒนาที่แสดงโดยผลิตภัณฑ์มวลรวมในประเทศต่อหัว

#### ๔. ยุทธศาสตร์การพัฒนา

การพัฒนาประเทศให้คนในสังคมอยู่ร่วมกันอย่างสงบสุข เศรษฐกิจเจริญเติบโตอย่างมีคุณภาพและยั่งยืน ภายใต้กระแสการเปลี่ยนแปลงทั้งภายในและภายนอกประเทศที่ปรับเปลี่ยนเร็ว คาดการณ์ได้ยากและซับซ้อนมากยิ่งขึ้น การพัฒนาในระยะแผนพัฒนาฯ ฉบับที่ ๑๑ ได้กำหนดทิศทางและยุทธศาสตร์การพัฒนาที่เหมาะสม โดยเร่งสร้างภูมิคุ้มกันเพื่อป้องกันปัจจัยเสี่ยง และเสริมรากฐานของประเทศด้านต่างๆ ให้เข้มแข็งควบคู่ไปกับการพัฒนาคนและสังคมไทยให้มีคุณภาพ มีโอกาสเข้าถึงทรัพยากรและได้รับประโยชน์จากการพัฒนา เศรษฐกิจและสังคมอย่างเป็นธรรม รวมทั้งสร้างโอกาสทางเศรษฐกิจด้วยฐานความรู้ และความคิดสร้างสรรค์บนพื้นฐานการผลิตและการบริโภคที่เป็นมิตรต่อสิ่งแวดล้อม นำไปสู่การพัฒนาประเทศที่มั่นคงและยั่งยืน ยุทธศาสตร์การพัฒนาที่สำคัญในระยะแผนพัฒนาฯ ฉบับที่ ๑๑ มีดังนี้

##### ๔.๑ ยุทธศาสตร์การสร้างความเป็นธรรมในสังคม ให้มีความสำคัญกับ

๔.๑.๑ การสร้างความมั่นคงทางเศรษฐกิจและสังคมให้ทุกคนในสังคมไทยควบคู่กับการเสริมสร้างขีดความสามารถในการจัดการความเสี่ยงและสร้างโอกาสในชีวิตให้แก่ตนเอง โดยมุ่งปรับโครงสร้างเศรษฐกิจให้มีฐานการพัฒนาที่ทั่วถึงและยั่งยืน พัฒนาเศรษฐกิจฐานรากที่มีความหลากหลายและแข็งแกร่งมากขึ้น ส่งเสริมการจัดสรรทรัพยากรให้เกิดความเป็นธรรม ปรับโครงสร้างภาษีทั้งระบบให้สนับสนุนการกระจายรายได้และเป็นเครื่องมือสร้างความเป็นธรรมในการจัดสรรทรัพยากรและการถือครองทรัพย์สิน พัฒนาการใช้ประโยชน์เทคโนโลยีสารสนเทศและการเข้าถึงข้อมูลข่าวสารในการพัฒนาอาชีพ ส่งเสริมบทบาทของภาคธุรกิจเอกชนในการเสริมสร้างความมั่นคงทางเศรษฐกิจและสังคมแก่คนในสังคมไทย รวมทั้งยกระดับคุณภาพระบบการคุ้มครองทางสังคมให้ครอบคลุมทุกคนอย่างทั่วถึง สอดคล้องกับความต้องการและความจำเป็น

๔.๑.๒ การจัดบริการทางสังคมให้ทุกคนตามสิทธิขั้นพื้นฐาน เน้นการสร้างภูมิคุ้มกันระดับปัจเจก และสร้างการมีส่วนร่วมในกระบวนการตัดสินใจในการพัฒนาประเทศ โดยมุ่งพัฒนาระบบบริการสาธารณะให้มีคุณภาพและมีช่องทางการเข้าถึงอย่างเท่าเทียมและทั่วถึง การจัดหาที่อยู่อาศัยของผู้มีรายได้น้อย การเข้าถึงระบบสาธารณสุขโรค พัฒนาระบบสวัสดิการทางสังคมให้มีคุณภาพและประสิทธิภาพ พัฒนาระบบการเงินฐานรากและระบบการออมที่หลากหลาย เสริมสร้างเจตคติด้านความเสมอภาคระหว่างหญิงและชาย และพัฒนาระบบฐานข้อมูลในการคุ้มครองทางสังคมให้ครอบคลุมประชาชนทุกคนตามสิทธิ และสามารถเข้าถึงบริการอย่างมีประสิทธิภาพ

๔.๑.๓ การเสริมสร้างพลังให้ทุกภาคส่วนสามารถเพิ่มทางเลือกการใช้ชีวิตในสังคมและมีส่วนร่วมในเชิงเศรษฐกิจ สังคม และการเมืองได้อย่างมีคุณค่าและศักดิ์ศรี ให้ทุกคนสามารถแสดงออกทางความคิดอย่างสร้างสรรค์ เพิ่มศักยภาพและขีดความสามารถของชุมชนในการจัดการปัญหาของชุมชนด้วยตนเอง สนับสนุนการรวมกลุ่มอาชีพที่สอดคล้องกับศักยภาพของพื้นที่ ส่งเสริมให้ภาคเอกชน ภาคประชาสังคมและองค์กรปกครองส่วนท้องถิ่นเป็นพลังร่วมในการพัฒนาสังคม พัฒนามาตรฐานระบบการคุ้มครองผู้บริโภคเพิ่มช่องทางการเข้าถึงข้อมูลและองค์ความรู้เกี่ยวกับสิทธิของผู้บริโภค ส่งเสริมบทบาทสตรีในระดับการบริหารและการตัดสินใจทั้งในระดับชาติและระดับท้องถิ่นเพื่อสนับสนุนการขับเคลื่อนการพัฒนาประเทศ

๔.๑.๔ การสานสร้างความสัมพันธ์ของคนในสังคมให้มีคุณค่าร่วมและตระหนักถึงผลประโยชน์ของสังคม และเสริมสร้างการบริหารราชการแผ่นดินที่มีประสิทธิภาพ โปร่งใส มีระบบตรวจสอบโดยสร้างค่านิยมใหม่ที่ยอมรับร่วมกันบนฐานของความไว้วางใจและเกื้อกูลกันในสังคม ส่งเสริมวัฒนธรรมการเมืองที่มีธรรมาภิบาล เสริมสร้างระบบบริหารราชการให้เข้มแข็งมีประสิทธิภาพ มีระบบถ่วงดุลอำนาจการตรวจสอบที่เข้มงวดและรอบด้าน พัฒนาข้าราชการให้มีคุณภาพสูง มีคุณธรรม จริยธรรมทางอาชีพ และมีความรับผิดชอบ ปฏิรูปการเมืองไทยทั้งระบบให้เป็นประชาธิปไตยของมวลชน สร้างความเท่าเทียมในกระบวนการยุติธรรม รวมทั้งสนับสนุนการใช้สื่อเพื่อสังคมทั้งในระดับประเทศและท้องถิ่น และสังคมออนไลน์ให้เป็นพลังหนุนเสริมการพัฒนา



#### ๔.๒ ยุทธศาสตร์การพัฒนาคนสู่สังคมแห่งการเรียนรู้ตลอดชีวิตอย่างยั่งยืน ให้ความสำคัญกับ

๔.๒.๑ การปรับโครงสร้างและการกระจายตัวประชากรให้เหมาะสม เป็นการส่งเสริมคู่สมรสที่มีความพร้อมให้มีบุตรเพิ่มขึ้นและรักษาระดับอัตราเจริญพันธุ์ไม่ให้อัตราต่ำกว่าระดับที่เป็นอยู่ ส่งเสริมการตั้งถิ่นฐานของประชากรให้เหมาะสมสอดคล้องกับศักยภาพ โอกาสและทรัพยากรธรรมชาติของพื้นที่

๔.๒.๒ การพัฒนาคุณภาพคนไทยให้มีภูมิคุ้มกันต่อการเปลี่ยนแปลง มุ่งพัฒนาคุณภาพคนไทยทุกช่วงวัย สอดแทรกการพัฒนาคนด้วยกระบวนการเรียนรู้ที่เสริมสร้างวัฒนธรรมการเกื้อกูล พัฒนาทักษะให้คนมีการเรียนรู้ต่อเนื่องตลอดชีวิต พัฒนาคนด้วยการเรียนรู้ในศาสตร์วิทยาการให้สามารถประกอบอาชีพได้อย่างหลากหลาย สร้างจิตสำนึกให้คนไทยมีความรับผิดชอบต่อสังคม เคารพกฎหมาย หลักสิทธิมนุษยชน สร้างค่านิยมการผลิตและบริโภคที่รับผิดชอบต่อสิ่งแวดล้อม เรียนรู้การเปลี่ยนแปลงที่เกิดจากสภาพภูมิอากาศและภัยพิบัติ

๔.๒.๓ การส่งเสริมการลดปัจจัยเสี่ยงด้านสุขภาพอย่างเป็นองค์รวม โดยสร้างเสริมสุขภาพะคนไทยให้มีความสมบูรณ์แข็งแรงทั้งร่างกายและจิตใจ พัฒนาความรู้และทักษะในการดูแลสุขภาพของตนเองครอบครัว ชุมชน สร้างการมีส่วนร่วมในการพัฒนานโยบายสาธารณะที่เอื้อต่อสุขภาพ ส่งเสริมการแพทย์ทางเลือก การพัฒนาระบบฐานข้อมูลสุขภาพ การพัฒนาบุคลากรสาธารณสุขให้เหมาะสมทั้งการผลิตและการกระจายบุคลากร

๔.๒.๔ การส่งเสริมการเรียนรู้ตลอดชีวิต มุ่งสร้างกระแสสังคมให้การเรียนรู้เป็นหน้าที่ของคนไทยทุกคน มีนิสัยใฝ่รู้ รักการอ่านตั้งแต่วัยเด็ก และส่งเสริมการเรียนรู้ร่วมกันของคนต่างวัย การส่งเสริมให้องค์กร กลุ่มบุคคล ชุมชน ประชาชน และสื่อทุกประเภทเป็นแหล่งเรียนรู้อย่างสร้างสรรค์ และสร้างสังคมแห่งการเรียนรู้ที่มีคุณภาพและสนับสนุนปัจจัยที่ก่อให้เกิดการเรียนรู้ตลอดชีวิต

๔.๒.๕ การเสริมสร้างความเข้มแข็งของสถาบันทางสังคม เป็นการเสริมสร้างความเข้มแข็งและพัฒนาบทบาทของสถาบันหลักทางสังคมให้เอื้อต่อการพัฒนาคน สร้างค่านิยมให้คนไทยภูมิใจในวัฒนธรรมไทย และยอมรับความแตกต่างของความหลากหลายทางวัฒนธรรมที่ลดปัญหาความขัดแย้งทางความคิด และสร้างความเป็นเอกภาพในสังคม สร้างเครือข่ายความร่วมมือทางวัฒนธรรมร่วมกับประชาคมโลก ส่งเสริมความเข้าใจระหว่างประชาชนในการเรียนรู้ประวัติศาสตร์ วัฒนธรรม และการแลกเปลี่ยนเรียนรู้ข้อมูลข่าวสาร

#### ๔.๓ ยุทธศาสตร์ความเข้มแข็งภาคเกษตร ความมั่นคงของอาหารและพลังงาน ให้ความสำคัญกับ

๔.๓.๑ การพัฒนาทรัพยากรธรรมชาติที่เป็นฐานการผลิตภาคเกษตรให้เข้มแข็งและยั่งยืน สนับสนุนให้เกษตรกรรายย่อยมีที่ดินเป็นของตนเองหรือมีสิทธิทำกินในที่ดิน ใช้มาตรการทางภาษีเพื่อบังคับหรือจูงใจให้บุคคลผู้ถือครองที่ดินทำประโยชน์ในพื้นที่ดังกล่าวมากขึ้น สนับสนุนการกระจายการถือครองที่ดินอย่างเท่าเทียมและเป็นธรรม จัดให้มีองค์กรและระบบบริหารจัดการที่ดินให้เป็นรูปธรรมโดยเร็ว พัฒนาทรัพยากรธรรมชาติที่เป็นฐานการผลิตภาคการเกษตร

๔.๓.๒ การเพิ่มประสิทธิภาพและศักยภาพการผลิตภาคเกษตร สนับสนุนการวิจัยและพัฒนาของภาคเอกชน สนับสนุนการผลิตทางการเกษตรที่สอดคล้องกับสภาพพื้นที่ ควบคุมและกำกับดูแลการนำเข้าและใช้สารเคมีทางการเกษตรที่ได้มาตรฐาน ส่งเสริมการผลิตที่คงความหลากหลายของพันธุ์พืชและสัตว์ที่เหมาะสมกับสภาพภูมิอากาศและสิ่งแวดล้อม พัฒนาและเสริมสร้างองค์ความรู้วิทยาศาสตร์และเทคโนโลยีต่างๆ ที่เหมาะสมทางการเกษตร สนับสนุนการใช้เทคโนโลยีการผลิตที่เป็นมิตรต่อสิ่งแวดล้อมอย่างต่อเนื่องและทั่วถึง

๔.๓.๓ การสร้างมูลค่าเพิ่มผลผลิตทางการเกษตรตลอดห่วงโซ่การผลิต สนับสนุนการผลิตและบริการของชุมชนในการสร้างมูลค่าเพิ่มสินค้าเกษตร อาหาร และพลังงาน ส่งเสริมสถาบันการศึกษาในพื้นที่ให้ร่วมทำการศึกษาวิจัยกับภาคเอกชน สนับสนุนเกษตรกรและผู้ประกอบการนำองค์ความรู้ นวัตกรรมและเทคโนโลยีการผลิตมาใช้ในการสร้างมูลค่าเพิ่มสินค้า ผลิตภัณฑ์เกษตรและอาหาร ยกย่องคุณภาพมาตรฐานสินค้าเกษตรและอาหาร ให้เทียบเท่าระดับสากล ส่งเสริมระบบตลาดกลางสินค้าเกษตรและตลาดซื้อขายสินค้าเกษตรล่วงหน้า ส่งเสริมภาคเอกชนและองค์กรชุมชนเข้ามามีส่วนร่วมในการบริหารจัดการระบบสินค้าเกษตรและอาหารร่วมกับสถาบันเกษตรกร เพิ่มประสิทธิภาพระบบการบริหารจัดการโลจิสติกส์ของภาคเกษตร



๔.๓.๔ การสร้างความมั่นคงในอาชีพและรายได้ให้แก่เกษตรกร มุ่งพัฒนาระบบการสร้างหลักประกัน รายได้ของเกษตรกรให้มีความมั่นคงและครอบคลุมเกษตรกรทั้งหมด พัฒนาระบบประกันภัยพิบัติผลการเกษตร ยกระดับคุณภาพชีวิตและความเป็นอยู่ของเกษตรกร สร้างแรงจูงใจให้เยาวชน เกษตรกรรุ่นใหม่ และแรงงานที่มี คุณภาพเข้าสู่อาชีพเกษตรกรรม พัฒนาสถาบันเกษตรกรและวิสาหกิจชุมชนให้เป็นกลไกสนับสนุนการพึ่งพาตนเอง ของเกษตรกร เสริมสร้างความเข้มแข็งให้กับเกษตรกรรายย่อยที่ได้รับผลกระทบจากการค้าเสรี

๔.๓.๕ การสร้างความมั่นคงด้านอาหารและพัฒนาพลังงานชีวภาพในระดับครัวเรือนและชุมชน โดย ส่งเสริมให้เกษตรกรปลูกต้นไม้และปลูกป่าโดยชุมชน ส่งเสริมให้เกษตรกรทำการเกษตรด้วยระบบเกษตรยั่งยืนตาม หลักปรัชญาของเศรษฐกิจพอเพียง สนับสนุนให้มีการจัดการและเผยแพร่องค์ความรู้และการพัฒนาด้านอาหาร ศึกษาทุกรูปแบบอย่างต่อเนื่องและทั่วถึง สนับสนุนการสร้างเครือข่ายการผลิตและการบริโภคที่เกื้อกูลกันในระดับ ชุมชนที่อยู่บริเวณใกล้เคียงกัน ส่งเสริมการนำวัตถุดิบทางการเกษตรที่ผลิตได้ในชุมชนและที่เหลือใช้จากการเกษตร มาผลิตเป็นพลังงานทดแทน ส่งเสริมและพัฒนาโครงสร้างพื้นฐานในพื้นที่ให้เป็นเครื่องมือในการสร้างความเข้มแข็ง ด้านอาหารให้กับเกษตรกรและชุมชนอย่างเป็นระบบ

๔.๓.๖ การสร้างความมั่นคงด้านพลังงานชีวภาพเพื่อสนับสนุนการพัฒนาประเทศและความเข้มแข็ง ภาคเกษตร ด้วยการส่งเสริมการวิจัยและพัฒนาเพื่อเพิ่มประสิทธิภาพการผลิตพลังงานจากพืชพลังงาน จัดให้มี ระบบการบริหารจัดการสินค้าเกษตรที่ใช้เป็นทั้งอาหารและพลังงาน เพิ่มประสิทธิภาพการผลิตและการใช้พลังงาน ชีวภาพที่เกี่ยวข้องกับภาคการผลิตและบริการ จัดให้มีกลไกกำกับดูแลโครงสร้างราคาของพลังงานชีวภาพ และ ปลูกจิตสำนึกในการใช้พลังงานชีวภาพอย่างมีประสิทธิภาพและคุ้มค่า

๔.๓.๗ การปรับระบบบริหารจัดการภาครัฐเพื่อเสริมสร้างความมั่นคงด้านอาหารและพลังงาน โดย สนับสนุนบทบาทของเกษตรกร เครือข่ายประชาคมชาวบ้าน ภาคเอกชน และชุมชนให้เข้ามามีส่วนร่วมในการ กำหนดทิศทางและวางแผนการผลิตทางการเกษตร ปรับกระบวนการทำงานของหน่วยงานภาครัฐที่ พัฒนาระบบ ฐานข้อมูลสารสนเทศด้านอาหารและพลังงานตั้งแต่การผลิต การตลาด การบริโภค พัฒนากฎหมายที่เกี่ยวข้องกับ การพัฒนาด้านการเกษตร ส่งเสริมความร่วมมือระหว่างประเทศทั้งในระดับพหุภาคีและทวิภาคี

#### ๔.๔ ยุทธศาสตร์การปรับโครงสร้างเศรษฐกิจสู่การเติบโตอย่างมีคุณภาพและยั่งยืน ให้มีความสำคัญ

๔.๔.๑ การปรับโครงสร้างเศรษฐกิจสู่การพัฒนาที่มีคุณภาพและยั่งยืน โดยสร้างความเข้มแข็งให้กับ ผู้ประกอบการวิสาหกิจขนาดกลางและขนาดย่อม และผลักดันให้มีบทบาทในการพัฒนาเศรษฐกิจภายในประเทศ ให้เข้มแข็งและแข่งขันได้ ด้วยการปรับโครงสร้างการค้าและการลงทุนให้สอดคล้องกับการขยายตัวทางเศรษฐกิจ ของเอเชีย แอฟริกา และเศรษฐกิจภายในประเทศ พัฒนาเศรษฐกิจสร้างสรรค์ซึ่งครอบคลุมถึงการพัฒนาธุรกิจ สร้างสรรค์การพัฒนาเมืองสร้างสรรค์ และการพัฒนาอุตสาหกรรมสร้างสรรค์ พัฒนาภาคเกษตรบนฐานการเพิ่ม ผลิตภาพในการผลิตและยกระดับการสร้างมูลค่าเพิ่มด้วยเทคโนโลยีและกระบวนการที่เป็นมิตรกับสิ่งแวดล้อม และพัฒนาภาคอุตสาหกรรมที่มุ่งการปรับโครงสร้างอุตสาหกรรมให้มีคุณภาพและยั่งยืน ด้วยการใช้องค์ความรู้ด้าน วิทยาศาสตร์ เทคโนโลยี และความคิดสร้างสรรค์ สู่อุตสาหกรรมฐานความรู้เชิงสร้างสรรค์และเป็นมิตรต่อ สิ่งแวดล้อม

๔.๔.๒ การพัฒนาวิทยาศาสตร์ เทคโนโลยี วิจัย และนวัตกรรม ให้เป็นพลังขับเคลื่อนการปรับ โครงสร้างเศรษฐกิจให้เติบโตอย่างมีคุณภาพและยั่งยืน เน้นการนำความคิดสร้างสรรค์ ภูมิปัญญาท้องถิ่นทรัพย์สิน ทางปัญญา วิจัยและพัฒนาไปต่อยอด ถ่ายทอด และประยุกต์ใช้ประโยชน์ทั้งเชิงพาณิชย์ สังคม และชุมชน โดย สร้างสภาพแวดล้อมที่เอื้ออำนวยต่อการพัฒนาและประยุกต์ใช้วิทยาศาสตร์ เทคโนโลยี วิจัย และนวัตกรรมที่ ส่งเสริมการใช้ความคิดสร้างสรรค์และสร้างมูลค่าเพิ่มให้กับภาคการผลิต ตลอดจนพัฒนาโครงสร้างพื้นฐานทาง วิทยาศาสตร์ เทคโนโลยี วิจัย และนวัตกรรมให้ทั่วถึงและเพียงพอทั้งในเชิงปริมาณและคุณภาพในลักษณะของ ความร่วมมือระหว่างภาครัฐและเอกชน

๔.๔.๓ การพัฒนาขีดความสามารถในการแข่งขันที่มีประสิทธิภาพ เท่าเทียม และเป็นธรรมมุ่งพัฒนา ตลาดเงิน และตลาดทุน รวมทั้งกำลังแรงงานให้เอื้อต่อการปรับโครงสร้างเศรษฐกิจ พัฒนาระบบการจัดการ ทรัพย์สินทางปัญญา พัฒนาโครงสร้างพื้นฐานและระบบโลจิสติกส์ของประเทศให้เชื่อมโยงการขนส่งทั้ง ภายในประเทศและระหว่างประเทศ เพื่อเพิ่มประสิทธิภาพและมาตรฐานสู่สากล สร้างความมั่นคงด้านพลังงาน ด้วยการส่งเสริมการใช้พลังงานสะอาด พัฒนาพลังงานทางเลือก และเพิ่มประสิทธิภาพการใช้พลังงานในทุกระดับ ปฏิรูปกฎหมาย และกฎ ระเบียบต่างๆ ทางเศรษฐกิจให้เอื้อต่อการเพิ่มประสิทธิภาพการแข่งขันและสอดคล้องกับ กระแสการเปลี่ยนแปลงในสังคมโลก

๔.๔.๔ การบริหารจัดการเศรษฐกิจส่วนรวมอย่างมีเสถียรภาพ ให้ความสำคัญกับการบริหารจัดการ ด้านการเงิน โดยดำเนินนโยบายการเงินที่มีความเหมาะสมกับสถานการณ์แวดล้อมและทันต่อเหตุการณ์ เพิ่ม บทบาทตลาดทุนในระบบเศรษฐกิจให้สอดคล้องกับทิศทางการพัฒนาภาคการเงินโลก ปรับปรุงโครงสร้างพื้นฐาน ทางการเงิน เพิ่มประสิทธิภาพในการบริหารจัดการเงินทุนระหว่างประเทศ และการบริหารจัดการด้านการคลังที่ ปรับปรุงระบบการจัดเก็บรายได้ของประเทศ เพิ่มประสิทธิภาพของการจัดสรรและการบริหารงบประมาณ ป้องกัน ความเสี่ยงทางการคลัง พัฒนาประสิทธิภาพการดำเนินงานของรัฐวิสาหกิจ ส่งเสริมให้ภาคเอกชนเข้ามามีส่วนร่วม ในการลงทุนพัฒนาโครงสร้างพื้นฐานและการให้บริการขั้นพื้นฐานของภาครัฐเพิ่มขึ้น และเสริมสร้างความเข้มแข็ง ทางการคลังขององค์กรปกครองส่วนท้องถิ่น

๔.๕ ยุทธศาสตร์การสร้างเชื่อมโยงกับประเทศในภูมิภาคเพื่อความมั่นคงทางเศรษฐกิจและสังคม ให้ความสำคัญกับ

๔.๕.๑ การพัฒนาความเชื่อมโยงด้านการขนส่งและระบบโลจิสติกส์ภายใต้กรอบความร่วมมือในอนุ ภูมิภาคต่างๆ มุ่งพัฒนาบริการขนส่งและโลจิสติกส์ที่มีประสิทธิภาพและได้มาตรฐานสากลปรับปรุงกฎระเบียบการ ขนส่งคนและสินค้าที่เกี่ยวข้อง พัฒนาบุคลากรในธุรกิจการขนส่งและโลจิสติกส์เชื่อมโยงการพัฒนาเศรษฐกิจตาม แนวพื้นที่ชายแดน/เขตเศรษฐกิจชายแดน ตลอดจนเชื่อมโยงระบบการผลิตกับพื้นที่ตอนในของประเทศ

๔.๕.๒ การพัฒนาฐานลงทุนโดยเพิ่มขีดความสามารถในการแข่งขันระดับอนุภูมิภาค มุ่งพัฒนาพื้นที่ ในภูมิภาคต่างๆ ของประเทศให้เชื่อมโยงกับประเทศเพื่อนบ้านและภูมิภาคเอเชียตะวันออกเฉียงใต้ให้เป็นฐานการ พัฒนาด้านอุตสาหกรรม การเกษตร และการท่องเที่ยว พัฒนาเขตเศรษฐกิจชายแดนและเมืองชายแดน รวมทั้ง บูรณาการแผนพัฒนาพื้นที่เชื่อมโยงกับประเทศเพื่อนบ้านให้บรรลุประโยชน์ร่วมกันทั้งด้านความมั่นคงและ เสถียรภาพของพื้นที่

๔.๕.๓ การสร้างความพร้อมในการเข้าสู่ประชาคมอาเซียน เป็นการพัฒนาความร่วมมือระหว่าง ภาครัฐและภาคธุรกิจเอกชนที่มีศักยภาพในการพัฒนาบุคลากรในทุกภาคส่วนเศรษฐกิจ เสริมสร้างความเข้มแข็งให้ สถาบันการศึกษาทั้งของรัฐและเอกชนให้มีมาตรฐาน เป็นที่ยอมรับในระดับสากล ยกกระดับทักษะฝีมือแรงงาน กำหนดมาตรฐานขั้นพื้นฐานของคุณภาพสินค้าและบริการ ที่เป็นการป้องกันสินค้าและบริการนำเข้าที่ไม่ได้ คุณภาพทั้งในประเทศไทยและประเทศเพื่อนบ้าน

๔.๕.๔ การเข้าร่วมเป็นภาคีความร่วมมือระหว่างประเทศและภูมิภาคภายใต้บทบาทที่สร้างสรรค์ เป็นทางเลือกในการดำเนินนโยบายระหว่างประเทศในเวทีโลก มุ่งรักษาบทบาทของไทยในการมีส่วนร่วมกำหนด ยุทธศาสตร์ของกรอบความร่วมมือที่ดำเนินอยู่ รวมทั้งรักษาคุณภาพของปฏิสัมพันธ์กับมหาอำนาจทางเศรษฐกิจ เดิมและมหาอำนาจใหม่

๔.๕.๕ การสร้างความเป็นหุ้นส่วนทางเศรษฐกิจในภูมิภาคด้านการพัฒนาทรัพยากรมนุษย์การ เคลื่อนย้ายแรงงาน และการส่งเสริมแรงงานไทยในต่างประเทศ โดยเร่งดำเนินการด้านความร่วมมือในการกำหนด มาตรฐานฝีมือระหว่างประเทศเพื่ออำนวยความสะดวกการเคลื่อนย้ายแรงงานในภูมิภาค ส่งเสริมผู้ประกอบการ ไทยในการขยายการลงทุนไปสู่ต่างประเทศ โดยเฉพาะประเทศเพื่อนบ้าน คุ้มครองและส่งเสริมสิทธิและ ผลประโยชน์ของคนไทยและแรงงานไทยในต่างประเทศ

๔.๕.๖ การมีส่วนร่วมอย่างสำคัญในการสร้างสังคมนานาชาติที่มีคุณภาพชีวิต ป้องกันภัยจากการก่อการร้ายและอาชญากรรม ยาเสพติด ภัยพิบัติ และการแพร่ระบาดของโรคภัย มุ่งพัฒนาศักยภาพและความพร้อมในการป้องกันและแก้ปัญหาข้ามชาติด้านการก่อการร้าย ยาเสพติด และการหลบหนีเข้าเมืองทั้งระบบ พัฒนาศักยภาพและความร่วมมือภายในภูมิภาคเพื่อเตรียมพร้อมรับภัยพิบัติทางธรรมชาติและเหตุฉุกเฉิน และร่วมมือในการป้องกันการติดเชื้อและการแพร่ระบาดของโรคอุบัติใหม่และโรคระบาดซ้ำ

๔.๕.๗ การเสริมสร้างความร่วมมือที่ีระหว่างประเทศในการสนับสนุนการเจริญเติบโตทางเศรษฐกิจอย่างมีจริยธรรมและไม่ส่งผลกระทบต่อสิ่งแวดล้อม พร้อมทั้งเปิดรับความร่วมมือกับองค์กรระหว่างประเทศที่ไม่แสวงหากำไร เป็นการดำเนินการภายใต้กรอบความร่วมมือด้านสิ่งแวดล้อมในระดับอนุภูมิภาค เสริมสร้างการผลิตและบริการที่นำสู่การลดการปล่อยก๊าซเรือนกระจก ส่งเสริมและอำนวยความสะดวกขององค์กรระหว่างประเทศที่ไม่แสวงหากำไรให้มีบทบาทเพิ่มขึ้นในการให้ไทยเป็นฐานการค้าเงินร่วมมือเพื่อการพัฒนาประเทศในภูมิภาค

๔.๕.๘ การเร่งรัดการใช้ประโยชน์จากข้อตกลงการค้าเสรีที่มีผลบังคับใช้แล้ว เป็นการสร้างองค์ความรู้ให้กับภาคธุรกิจโดยเฉพาะผู้ได้รับผลกระทบทั้งเชิงบวกและลบให้สามารถพัฒนาศักยภาพและโอกาสของตนเองในการใช้ประโยชน์จากการเปิดการค้าเสรี โดยเฉพาะภาคธุรกิจขนาดกลางและขนาดย่อมที่ได้รับการสนับสนุน เยียวยาและดูแลจากรัฐในกรณีที่ไม่สามารถปรับตัวได้ทัน

๔.๕.๙ การส่งเสริมให้ประเทศไทยเป็นฐานการลงทุน และการประกอบธุรกิจในเอเชียรวมทั้งเป็นฐานความร่วมมือในการพัฒนาภูมิภาค โดยจัดให้มีสิทธิประโยชน์และการอำนวยความสะดวกที่จำเป็น เพื่อให้มีการจัดตั้งสำนักงานปฏิบัติการภูมิภาค และสนับสนุนบทบาทขององค์กรระหว่างประเทศที่ไม่แสวงหากำไร

๔.๕.๑๐ การปรับปรุงและเสริมสร้างความเข้มแข็งของภาคการพัฒนากายในประเทศตั้งแต่ระดับชุมชนท้องถิ่น มุ่งเสริมสร้างศักยภาพชุมชนท้องถิ่นให้รับรู้และเตรียมพร้อมรับกระแสการเปลี่ยนแปลงทั้งภายในและภายนอกประเทศ สนับสนุนกลไกการพัฒนาในระดับพื้นที่ในการกำหนดยุทธศาสตร์การพัฒนาระดับจังหวัดและกลุ่มจังหวัด โดยเฉพาะจังหวัดชายแดน ให้สามารถพัฒนาเชื่อมโยงกับประเทศเพื่อนบ้าน ส่งเสริมศักยภาพด้านวิชาการและเครือข่ายของสถาบันการศึกษาของไทย และปฏิสัมพันธ์กับประเทศในอนุภูมิภาค

#### ๔.๖ ยุทธศาสตร์การจัดการทรัพยากรธรรมชาติและสิ่งแวดล้อมอย่างยั่งยืน ให้มีความสำคัญกับ

๔.๖.๑ การอนุรักษ์ ป่าไม้ และสร้างความมั่นคงของฐานทรัพยากรธรรมชาติและสิ่งแวดล้อม มุ่งรักษาและฟื้นฟูพื้นที่ป่าและเขตอนุรักษ์ พัฒนาระบบฐานข้อมูลและการจัดการองค์ความรู้ให้เป็นเครื่องมือในการวางแผนและบริหารจัดการ ปรับปรุงระบบการบริหารจัดการที่ดินและการจัดการทรัพยากรทางทะเลและชายฝั่ง เร่งรัดการบริหารจัดการน้ำแบบบูรณาการ ปรับปรุงและฟื้นฟูแหล่งน้ำเพื่อเพิ่มปริมาณน้ำต้นทุนส่งเสริมให้เกิดการใช้น้ำอย่างมีประสิทธิภาพ จัดทำแผนแม่บทโครงสร้างพื้นฐานด้านทรัพยากรน้ำเพื่อการอุปโภคบริโภคอย่างเป็นระบบ รวมทั้งส่งเสริมการอนุรักษ์และใช้ประโยชน์จากทรัพยากรชีวภาพ

๔.๖.๒ การปรับกระบวนการทัศน์การพัฒนาและขับเคลื่อนประเทศเพื่อเตรียมพร้อมไปสู่การเป็นเศรษฐกิจและสังคมคาร์บอนต่ำและเป็นมิตรกับสิ่งแวดล้อม โดยปรับโครงสร้างการผลิตของประเทศและพฤติกรรมบริการบริโภคเพื่อเตรียมพร้อมไปสู่เศรษฐกิจคาร์บอนต่ำและเป็นมิตรกับสิ่งแวดล้อม เพิ่มประสิทธิภาพการใช้พลังงานในภาคคมนาคมและขนส่ง เพื่อลดปริมาณก๊าซเรือนกระจก พัฒนาเมืองที่เป็นมิตรกับสิ่งแวดล้อมเน้นการวางผังเมืองที่ผสมผสานวัฒนธรรม สังคม ระบบนิเวศเข้าด้วยกัน

๔.๖.๓ การยกระดับขีดความสามารถในการรองรับและปรับตัวต่อการเปลี่ยนแปลงสภาพภูมิอากาศ เพื่อให้สังคมมีภูมิคุ้มกัน มุ่งพัฒนาองค์ความรู้และเครื่องมือในการบริหารจัดการเพื่อรองรับกับการเปลี่ยนแปลงสภาพภูมิอากาศ รวมถึงพัฒนาศักยภาพชุมชนให้พร้อมกับการเปลี่ยนแปลงสภาพภูมิอากาศ

๔.๖.๔ การเตรียมความพร้อมรองรับภัยพิบัติทางธรรมชาติ ด้วยการจัดทำแผนที่และจัดลำดับพื้นที่เสี่ยงภัยทั้งในระดับประเทศ ภูมิภาคและจังหวัด ยกกระตือรือร้นการจัดการภัยพิบัติให้มีประสิทธิภาพพัฒนาระบบฐานข้อมูล การสื่อสารโทรคมนาคม ส่งเสริมการพัฒนาวิทยาศาสตร์และเทคโนโลยีด้านการจัดการภัยพิบัติ พัฒนาระบบงานอาสาสมัครของประเทศอย่างจริงจัง และให้มีมาตรฐานตามหลักสากล สนับสนุนภาคเอกชน สถานประกอบการ โรงเรียน และท้องถิ่นให้มีการเตรียมความพร้อม และจัดทำแผนปฏิบัติการรองรับภัยพิบัติ

๔.๖.๕ การสร้างภูมิคุ้มกันด้านการค้าจากเงื่อนไขด้านสิ่งแวดล้อมและวิกฤตจากการเปลี่ยนแปลงสภาพภูมิอากาศ มุ่งติดตามและเฝ้าระวังมาตรการการอนุรักษ์สิ่งแวดล้อมที่อาจส่งผลกระทบต่อการค้าและการลงทุน เตรียมมาตรการรองรับผลกระทบที่จะเกิดขึ้นจากมาตรการทางการค้าและข้อตกลงระหว่างประเทศเกี่ยวกับสิ่งแวดล้อมและการเปลี่ยนแปลงสภาพภูมิอากาศ ศึกษาผลกระทบและกำหนดแผนกลยุทธ์รายสินค้า ส่งเสริมให้ผู้ส่งออกทำคาร์บอนฟุตพริ้นต์ และสร้างแรงจูงใจให้เกิดอุตสาหกรรมใหม่ๆ เพื่อพัฒนาสิ่งแวดล้อมอย่างยั่งยืน

๔.๖.๖ การเพิ่มบทบาทประเทศไทยในเวทีประชาคมโลกที่เกี่ยวข้องกับกรอบความตกลงและพันธกรณีด้านสิ่งแวดล้อมระหว่างประเทศ เป็นการศึกษารายละเอียดและสร้างความเข้าใจในพันธกรณีติดตามสถานการณ์การเจรจาและท่าทีของประเทศต่างๆ พัฒนาบุคลากรภาครัฐเพื่อเสริมสร้างทักษะการเจรจาพัฒนาความร่วมมือในกลุ่มอาเซียนและประเทศคู่ค้าสำคัญ สนับสนุนการดำเนินงานตามพันธกรณีและข้อตกลงระหว่างประเทศด้านทรัพยากรธรรมชาติและสิ่งแวดล้อม

๔.๖.๗ การควบคุมและลดมลพิษ มุ่งลดปริมาณมลพิษทางอากาศ เพิ่มประสิทธิภาพการจัดการขยะและน้ำเสียชุมชน พัฒนาระบบการจัดการของเสียอันตราย ขยะอิเล็กทรอนิกส์ และขยะติดเชื้อลดความเสี่ยงอันตราย การรั่วไหล การเกิดอุบัติเหตุจากสารเคมี และพัฒนาระบบเตือนภัย แจ้งเหตุฉุกเฉิน และระบบการจัดการเมื่อเกิดอุบัติเหตุด้านมลพิษ

๔.๖.๘ การพัฒนาระบบการบริหารจัดการทรัพยากรธรรมชาติและสิ่งแวดล้อม ให้มีประสิทธิภาพ โปร่งใสและเป็นธรรมอย่างบูรณาการ มุ่งส่งเสริมสิทธิและพัฒนาศักยภาพชุมชนในการเข้าถึงและใช้ประโยชน์ทรัพยากรธรรมชาติ ปรับปรุงกฎหมายเพื่อแก้ปัญหาความเหลื่อมล้ำในการเข้าถึงและใช้ประโยชน์ทรัพยากรธรรมชาติของชุมชน ปรับนโยบายการลงทุนภาครัฐให้เอื้อต่อการอนุรักษ์และฟื้นฟู ผลักดันให้มีการจัดเก็บภาษีสิ่งแวดล้อม รวมทั้งส่งเสริมการศึกษาวิจัยเพื่อสร้างระบบบริหารจัดการทรัพยากรธรรมชาติและสิ่งแวดล้อมที่มีประสิทธิภาพ

## ๒.๑.๒ ยุทธศาสตร์ประเทศ (Country Strategy)

ยุทธศาสตร์ประเทศ (Country Strategy) จัดทำขึ้นจากการประชุมเชิงปฏิบัติการหัวหน้าส่วนราชการ ระดับปลัดกระทรวงหรือเทียบเท่า วาระพิเศษ เมื่อวันที่ ๑๓ ตุลาคม ๒๕๕๕ ณ โรงแรมเชอราตัน พัทยา จังหวัดชลบุรี เพื่อร่วมกันวางยุทธศาสตร์ วิสัยทัศน์ เป้าหมายและแนวทางในการทำงานร่วมกันในปีงบประมาณ ๒๕๕๖ และเป็นกรอบ ในการจัดทำงบประมาณปี ๒๕๕๗ ตลอดจนแลกเปลี่ยนความเห็นเกี่ยวกับภาพรวมของการทำงานร่วมกันในรอบปี ที่ผ่านมา ซึ่งเดิมประกอบด้วย ๔ ยุทธศาสตร์ ๒๘ ประเด็นหลัก ๕๖ แนวทางการดำเนินการ รวมทั้งได้มีการบูรณาการ ร่วมกับยุทธศาสตร์การเข้าสู่ประชาคมอาเซียน (ASEAN Strategy) จากการประชุมเชิงปฏิบัติการการเข้าสู่ประชาคม อาเซียน ปี ๒๕๕๘ ครั้งที่ ๒ เมื่อวันที่ ๒๔ ตุลาคม ๒๕๕๕ ณ ห้องประชุม ๕๐๑ ตึกบัญชาการ ทำเนียบรัฐบาล เพื่อเตรียมความพร้อมของหน่วยงานที่เกี่ยวข้องในการเข้าสู่ประชาคมอาเซียน ซึ่งเดิมประกอบด้วย ๘ ยุทธศาสตร์ โดยหลังจากการบูรณาการเป็นยุทธศาสตร์ประเทศ (Country Strategy) ประกอบด้วย ๔ ยุทธศาสตร์ ๓๐ ประเด็นหลัก ๗๙ แนวทางการดำเนินการ เพื่อเป็นกรอบการจัดสรรงบประมาณรายจ่ายประจำปีงบประมาณ พ.ศ. ๒๕๕๗ โดยมีรายละเอียดดังนี้

/วิสัยทัศน์

## วิสัยทัศน์ :

“ประเทศไทยมีขีดความสามารถในการแข่งขัน คนไทยอยู่ดีกินดี มีความเสมอภาค และเป็นธรรม”

## หลักการของยุทธศาสตร์

“ต่อยอดรายได้จากฐานเดิม สร้างรายได้จากโอกาสใหม่ เพื่อความสมดุลและการพัฒนาอย่างยั่งยืน”

## วัตถุประสงค์

1. รักษาฐานรายได้เดิม และสร้างรายได้ใหม่
2. เพิ่มประสิทธิภาพของระบบการผลิต (ต้องผลิตสินค้าได้เร็วกว่าปัจจุบัน)
3. ลดต้นทุนให้กับธุรกิจ (ด้วยการลดต้นทุนค่าขนส่งและโลจิสติกส์)

## เป้าหมายเชิงยุทธศาสตร์

1. การเพิ่มรายได้จากฐานเดิม
2. การสร้างรายได้จากโอกาสใหม่
3. การลดรายจ่าย
4. การเพิ่มประสิทธิภาพในการแข่งขัน

ยุทธศาสตร์ : ประกอบด้วย ๔ ยุทธศาสตร์ ๓๐ ประเด็นหลัก ๗๙ แนวทางการดำเนินการ คือ

ยุทธศาสตร์ที่ ๑ : การเพิ่มขีดความสามารถในการแข่งขันของประเทศ เพื่อหลุดพ้นจากประเทศรายได้ปานกลาง(Growth & Competitiveness) ประกอบด้วย ๙ ประเด็นหลัก ๓๓ แนวทางการดำเนินการ

ประเด็นหลัก	แนวทางการดำเนินการ
๑. ด้านเกษตร	๑.๑ แผนที่การใช้ที่ดิน (Zoning) เพื่อผลิตสินค้าเกษตร ๑.๒ การพัฒนาอุตสาหกรรมอาหารตั้งแต่ต้นน้ำถึงปลายน้ำ
๒. ด้านอุตสาหกรรม	๒.๑ แผนที่การใช้ที่ดิน (Zoning) เพื่ออุตสาหกรรม ๒.๒ กำหนดและส่งเสริมอุตสาหกรรมในอนาคต (Bio - plastic, etc.) ๒.๓ การเพิ่มขีดความสามารถให้ SME และ OTOP สู่อสากล ๒.๔ การนำทุนทางวัฒนธรรมและภูมิปัญญาไทยมาเพิ่มมูลค่า
๓. การท่องเที่ยวและบริการ	๓.๑ แผนที่การจัดกลุ่มเมืองท่องเที่ยว ๓.๒ เพิ่มขีดความสามารถทางการท่องเที่ยวเข้าสู่รายได้ ๒ ล้านล้านบาทต่อปี ๓.๓ ไทยเป็นศูนย์กลาง Medical Tourism ของภูมิภาค
๔. โครงสร้างพื้นฐาน	๔.๑ การพัฒนาระบบโลจิสติกส์และโครงสร้างพื้นฐาน ๔.๒ การลงทุนการให้บริการและใช้ประโยชน์ ICT ๔.๓ การลงทุนโครงสร้างพื้นฐานด้านการคมนาคมเชื่อมโยงในภูมิภาคอาเซียน
๕. พลังงาน	๕.๑ นโยบายการปรับโครงสร้างการใช้และราคาพลังงานที่เหมาะสม ๕.๒ การลงทุนเพื่อความมั่นคงของพลังงานและพลังงานทดแทน ๕.๓ การเชื่อมโยงแหล่งพลังงานและผลิตพลังงานทางเลือกในอาเซียน
๖. การเชื่อมโยงเศรษฐกิจในภูมิภาค	๖.๑ การเสริมสร้างความสามารถในการแข่งขันของสินค้า บริการ และการลงทุนเพื่อเชื่อมโยงโอกาสจากอาเซียน ๖.๒ แก้ไข กฎหมาย กฎระเบียบ รองรับประชาคมอาเซียน ๖.๓ ขับเคลื่อนการเชื่อมโยงนิคมอุตสาหกรรมทวาย และEastern seaboard ๖.๔ เสริมสร้างความสัมพันธ์และความร่วมมือทางเศรษฐกิจกับประเทศเพื่อนบ้าน



ประเด็นหลัก	แนวทางการดำเนินการ
๗. การพัฒนาขีดความสามารถในการแข่งขัน	๗.๑ การปรับปรุงขีดความสามารถในการแข่งขัน (๑๐๐ ดัชนีชี้วัด) ๗.๒ การพัฒนาการสร้าง Brand ประเทศไทย เป็น Modern Thailand
๘. การวิจัยและพัฒนา	๘.๑ ขับเคลื่อนค่าใช้จ่ายด้าน R & D เป็นร้อยละ ๑ ของ GDP ๘.๒ Talent Mobility การใช้ประโยชน์จากกำลังคนด้าน S & T ๘.๓ การใช้ประโยชน์ Regional Science Parks ๘.๔ การขับเคลื่อนข้อริเริ่มกระบวนกรอบความร่วมมืออาเซียน
๙. การพัฒนาพื้นที่และเมืองเพื่อเชื่อมโยงโอกาสจากอาเซียน	๙.๑ การพัฒนาเมืองหลวง ๙.๒ การพัฒนาเมืองเกษตร ๙.๓ การพัฒนาเมืองอุตสาหกรรม ๙.๔ การพัฒนาเมืองท่องเที่ยว ๙.๕ การพัฒนาเมืองบริการสุขภาพ ๙.๖ การพัฒนาเมืองบริการศึกษานานาชาติ ๙.๗ การพัฒนาเมืองชายแดนเพื่อการค้าการลงทุน ๙.๘ ปัจจัยสนับสนุนการพัฒนาเมืองที่มีศักยภาพ

ยุทธศาสตร์ที่ ๒ : การลดความเหลื่อมล้ำ (Inclusive Growth) ประกอบด้วย ๘ ประเด็นหลัก  
๒๐ แนวทางการดำเนินการ

ประเด็นหลัก	แนวทางการดำเนินการ
๑๐. การพัฒนาคุณภาพการศึกษา	๑๐.๑ ปฏิรูปการศึกษา (ครู หลักสูตร เทคโนโลยีการดูแลเด็กก่อนวัยเรียน และการใช้ ICT ในระบบการศึกษา เช่น แท็บเล็ตและอินเทอร์เน็ตไร้สาย) ๑๐.๒ พัฒนาภาคการศึกษารองรับการเข้าสู่ประชาคมอาเซียน
๑๑. การยกระดับคุณภาพชีวิตและมาตรฐานบริการสาธารณสุข	๑๑.๑ การจัดระบบบริการ กำลังพล และงบประมาณ ๑๑.๒ การพัฒนาระบบคุ้มครองผู้บริโภคพร้อมเข้าสู่ประชาคมอาเซียน ๑๑.๓ สร้างและพัฒนาความร่วมมือระหว่างไทยกับประเทศสมาชิกอาเซียนในการพัฒนาคุณภาพชีวิต
๑๒. การจัดสวัสดิการสังคม และการดูแลผู้สูงอายุ เด็ก สตรี และผู้ด้อยโอกาส	๑๒.๑ การพัฒนาระบบสวัสดิการ และเพิ่มศักยภาพและโอกาส ความเท่าเทียมคุณภาพชีวิต ๑๒.๒ กองทุนสตรี
๑๓. การสร้างโอกาสและรายได้ แก่วิสาหกิจขนาดกลางและขนาดย่อม (SMEs) และเศรษฐกิจชุมชน	๑๓.๑ กองทุนตั้งตัวได้ ๑๓.๒ กองทุนหมู่บ้าน ๑๓.๓ โครงการ SML ๑๓.๔ โครงการรับจำนำสินค้าเกษตร
๑๔. แรงงาน	๑๔.๑ การพัฒนาทักษะเพื่อเพิ่มคุณภาพแรงงาน ให้สอดคล้องกับความต้องการ และพัฒนาทักษะผู้ประกอบการ ๑๔.๒ การจัดการแรงงานต่างด้าว ๑๔.๓ การพัฒนาระบบการคุ้มครองแรงงานในระบบและนอกระบบตามกฎหมายอย่างทั่วถึงพร้อมเข้าสู่ประชาคมอาเซียน

ประเด็นหลัก	แนวทางการดำเนินการ
๑๕. ระบบยุติธรรม เพื่อลดความเหลื่อมล้ำ	๑๕.๑ การเข้าถึงระบบยุติธรรมของประชาชน
๑๖. การต่อต้านการคอร์รัปชัน สร้างธรรมาภิบาลและความโปร่งใส	๑๖.๑ การรณรงค์และสร้างแนวร่วมในสังคม ๑๖.๒ การเสริมสร้างธรรมาภิบาลรองรับประชาคมอาเซียน
๑๗. การสร้างองค์ความรู้เรื่องอาเซียน	๑๗.๑ ภาคประชาชน ๑๗.๒ ภาคแรงงานและผู้ประกอบการ ๑๗.๓ บุคลากรภาครัฐ

### ยุทธศาสตร์ที่ ๓ : การเติบโตที่เป็นมิตรต่อสิ่งแวดล้อม (Green Growth)

ประกอบด้วย ๕ ประเด็นหลัก ๑๑ แนวทางการดำเนินการ

ประเด็นหลัก	แนวทางการดำเนินการ
๑๘. การพัฒนาเมืองอุตสาหกรรมเชิงนิเวศเพื่อความยั่งยืน	๑๘.๑ พัฒนาตัวอย่างเมืองอุตสาหกรรมเชิงนิเวศ ๑๐ แห่ง เพื่อความยั่งยืน
๑๙. การลดการปล่อยก๊าซเรือนกระจก (GHG)	๑๙.๑ การประหยัดพลังงาน ๑๙.๒ การปรับกฎระเบียบ (เช่น green building code) ๑๙.๓ ส่งเสริมการดำเนินงาน CSR เพื่อลดการปล่อยก๊าซเรือนกระจก
๒๐. นโยบายการคลังเพื่อสิ่งแวดล้อม	๒๐.๑ ระบบภาษีสิ่งแวดล้อม ๒๐.๒ การจัดซื้อจัดจ้างสีเขียวในภาครัฐ
๒๑. การจัดการทรัพยากรธรรมชาติและการบริหารจัดการน้ำ	๒๑.๑ การปลูกป่า ๒๑.๒ การลงทุนด้านการบริหารจัดการน้ำ ๒๑.๓ พัฒนาประสิทธิภาพการบริหารจัดการทรัพยากรธรรมชาติและสิ่งแวดล้อมอาเซียน
๒๒. การเปลี่ยนแปลงสถานะภูมิอากาศ	๒๒.๑ การป้องกันผลกระทบและปรับตัว (mitigation and adaptation) ๒๒.๒ การป้องกันและบรรเทาภัยพิบัติธรรมชาติ

### ยุทธศาสตร์ที่ ๔ : การสร้างความสมดุลและปรับระบบบริหารจัดการภาครัฐ (Internal Process)

ประกอบด้วย ๘ ประเด็นหลัก ๑๕ แนวทางการดำเนินการ

ประเด็นหลัก	แนวทางการดำเนินการ
๒๓. กรอบแนวทางและการปฏิรูปกฎหมาย	๒๓.๑ ปรับกรอบแนวทางระบบกฎหมายของประเทศ ๒๓.๒ เพิ่มประสิทธิภาพบุคลากรและองค์กรด้านยุติธรรม ๒๓.๓ ปรับปรุงระเบียบ ข้อกฎหมายที่เป็นข้อจำกัดต่อการพัฒนาประเทศ
๒๔. การปรับโครงสร้างระบบราชการ	๒๔.๑ เพิ่มประสิทธิภาพองค์กรภาครัฐและพัฒนารูปแบบการทำงานของภาครัฐด้วยการสร้างความพร้อมในการบริหารการจัดการแบบบูรณาการ โดยมีประชาชนเป็นศูนย์กลาง ๒๔.๒ ป้องกันและปราบปรามทุจริตคอร์รัปชัน ๒๔.๓ เพิ่มประสิทธิภาพการให้บริการประชาชนด้วยระบบ E - Service



ประเด็นหลัก	แนวทางการดำเนินการ
๒๕. การพัฒนากำลังคนภาครัฐ	๒๕.๑ บริหารกำลังคนให้สอดคล้องกับบทบาทภารกิจที่มีในปัจจุบัน และเตรียมพร้อมสำหรับอนาคต ๒๕.๒ พัฒนาทักษะและศักยภาพของกำลังคนภาครัฐ และเตรียมความพร้อมบุคลากรภาครัฐสู่ประชาคมอาเซียน
๒๖. การปรับโครงสร้างภาษี	๒๖.๑ ปรับโครงสร้างภาษีที่ระบบให้สนับสนุนการกระจายรายได้ และเพิ่มขีดความสามารถในการแข่งขัน
๒๗. การจัดสรรงบประมาณ	๒๗.๑ พัฒนาระบบการจัดสรรงบประมาณให้สามารถสนับสนุนการปฏิบัติงานตามนโยบายรัฐบาล
๒๘. การพัฒนาสินทรัพย์ราชการที่ไม่ได้ใช้งานให้เกิดประโยชน์สูงสุด	๒๘.๑ สำรวจสินทรัพย์ราชการที่ไม่ได้ใช้งาน ๒๘.๒ บริหารจัดการสินทรัพย์ราชการที่ไม่ได้ใช้งานให้เกิดประโยชน์สูงสุด
๒๙. การแก้ไขปัญหาความมั่นคงจังหวัดชายแดนภาคใต้ และเสริมสร้างความมั่นคงในอาเซียน	๒๙.๑ ประสานบูรณาการงานรักษาความสงบและส่งเสริมการพัฒนาในพื้นที่ ๓ จังหวัดชายแดนภาคใต้ภายใต้กรอบนโยบายความมั่นคงแห่งชาติ ๒๕๕๕ - ๒๕๕๙ ๒๙.๒ การเสริมสร้างความมั่นคงของประชาคมอาเซียน
๓๐. การปฏิรูปการเมือง	๓๐.๑ กระจายอำนาจให้แก่องค์กรปกครองส่วนท้องถิ่น (อปท.)

## ๒.๒ นโยบายการบริหารของรัฐบาลนายกรัฐมนตรีพลเอกประยุทธ์ จันทร์โอชา

ยุทธศาสตร์หลักที่ คสช. ยึดถือเป็นแนวทางในปัจจุบัน มีทั้งหมด ๙ ด้าน ดังนี้

- ๑) ยุทธศาสตร์การสร้างความเป็นธรรมในสังคม
- ๒) ยุทธศาสตร์การพัฒนาค้นสู่สังคมแห่งการเรียนรู้ตลอดชีวิตอย่างยั่งยืน
- ๓) ยุทธศาสตร์สร้างความเข้มแข็งภาคการเกษตร ความมั่นคงของอาหาร และพลังงาน
- ๔) ยุทธศาสตร์การปรับโครงสร้างเศรษฐกิจสู่การเติบโตอย่างมีคุณภาพและยั่งยืน
- ๕) ยุทธศาสตร์การสร้างเชื่อมโยงกับประเทศในภูมิภาคเพื่อความมั่นคงทางเศรษฐกิจและสังคม
- ๖) ยุทธศาสตร์การจัดการทรัพยากรธรรมชาติและสิ่งแวดล้อมอย่างยั่งยืน
- ๗) ยุทธศาสตร์ในการปรับปรุง เปลี่ยนแปลงโครงสร้างการบริหารงานของรัฐวิสาหกิจให้เกิดประโยชน์กับประชาชนในการใช้บริการอย่างแท้จริง
- ๘) ยุทธศาสตร์ในเรื่องการปรับปรุงระบบโทรคมนาคม เทคโนโลยีของชาติให้เกิดความมั่นคงและยั่งยืนในอนาคตให้ทัดเทียมอาเซียน และประชาคมโลก
- ๙) ยุทธศาสตร์ในการป้องกันและปราบปรามการทุจริต คอร์รัปชันยั่งยืน

พล.อ. ประยุทธ์ จันทร์โอชา นายกรัฐมนตรี ได้แถลงนโยบายของรัฐบาลต่อสภานิติบัญญัติแห่งชาติเมื่อวันที่ ๑๒ กันยายน พ.ศ.๒๕๕๗ มีทั้งสิ้น ๑๑ ด้าน ประกอบด้วย

### ๑. การปกป้องและเชิดชูสถาบันพระมหากษัตริย์

โดยจะใช้มาตรการทางกฎหมายมาตรการทางสังคมจิตวิทยา และมาตรการทางระบบสื่อสารและเทคโนโลยีสารสนเทศในการดำเนินการกับผู้คานงอปาก ยามใจหรือประสงคร้าย มุ่งสั่นคลอนสถาบันหลักของชาติ

โดยไม่คำนึงถึงความรู้สึกและความผูกพันภักดีของคนอีกเป็นจำนวนมาก ตลอดจนเผยแพร่ความรู้ความเข้าใจที่ถูกต้องและเป็นจริงเกี่ยวกับสถาบันพระมหากษัตริย์และพระราชกรณียะกิจเพื่อประชาชน ทั้งจะสนับสนุนโครงการทั้งหลายอันเนื่องมาจากพระราชดำริ ตลอดจนเร่งขยายผลตามโครงการและแบบอย่างที่ดีที่ทรงวางรากฐานไว้ให้แพร่หลายและเกิดประโยชน์ในวงกว้าง

## ๒. การรักษาความมั่นคงของรัฐและการต่างประเทศ

๒.๑ ในระยะเร่งด่วน รัฐบาลได้ให้ความสำคัญต่อการเตรียมพร้อมสู่ประชาคมการเมืองและความมั่นคงอาเซียนในกิจการ ๕ ด้าน ประกอบด้วย

- การบริหารจัดการชายแดน
- การสร้างความมั่นคงทางทะเล
- การแก้ไขปัญหาอาชญากรรมข้ามชาติ
- การสร้างความไว้วางใจกับประเทศเพื่อนบ้าน
- การเสริมสร้างในการปฏิบัติการทางการทหารร่วมกันของอาเซียน โดยเน้นความร่วมมือเพื่อ

ป้องกัน แก้ไขข้อพิพาทต่าง ๆ รวมถึงการแก้ไขปัญหาเส้นเขตแดนโดยใช้กลไกระดับทวิภาคีและพหุภาคี

๒.๒ เร่งแก้ไขปัญหาการใช้ความรุนแรงในจังหวัดชายแดนภาคใต้ โดยนายยุทธศาสตร์ เข้าใจ เข้าถึง และพัฒนามาใช้ตามแนวทางกัลยาณมิตรแบบสันติวิธี พร้อมส่งเสริมการพูดคุยสันติสุขกับผู้มีความคิดเห็นต่างจากรัฐ และสร้างความเชื่อมั่นในกระบวนการยุติธรรมตามหลักนิติธรรมและหลักสิทธิมนุษยชนโดยไม่เลือกปฏิบัติ ควบคู่กับการพัฒนาเศรษฐกิจและสังคมที่สอดคล้องกับความต้องการของประชาชนในพื้นที่ ทั้งจะเพิ่มระดับปฏิสัมพันธ์กับต่างประเทศ และองค์การระหว่างประเทศที่อาจช่วยคลี่คลายปัญหาได้

๒.๓ พัฒนาและเสริมสร้างของกองทัพและระบบป้องกันประเทศให้ทันสมัย มีความพร้อมในการรักษาอธิปไตย และผลประโยชน์ของชาติ ปลอดภัยจากการคุกคามทุกรูปแบบ ส่งเสริมและพัฒนาวิทยาศาสตร์และเทคโนโลยี เพื่อนำไปสู่การพึ่งพาตนเองในการผลิตอาวุธยุทโธปกรณ์ รวมถึงการบูรณาการความร่วมมือระหว่างภาครัฐกับภาคเอกชนในอุตสาหกรรมป้องกันประเทศได้

๒.๔ เสริมสร้างความสัมพันธ์อันดีกับนานาประเทศบนหลักการที่ว่านโยบายการต่างประเทศเป็นส่วนประกอบสำคัญของนโยบายองค์รวมทั้งหมดในการบริหารราชการแผ่นดิน ไม่ว่าจะในด้านการเมืองเศรษฐกิจหรือสังคม โดยจะนำกลไกทางการทูตแบบบูรณาการมาใช้ให้เกิดประโยชน์สูงสุดแก่ประชาชนทั้งทางตรงและทางอ้อม

## ๓. การลดความเหลื่อมล้ำของสังคม และการสร้างโอกาสการเข้าถึงบริการของรัฐ

๓.๑ ในระยะเฉพาะหน้า จะเร่งสร้างโอกาส อาชีพ และการมีรายได้ที่มั่นคงแก่ผู้ที่เข้าสู่ตลาดแรงงาน โดยให้แรงงานทั้งระบบมีโอกาสเข้าถึงการเรียนรู้และพัฒนาทักษะฝีมือแรงงานในทุกระดับอย่างมีมาตรฐาน

๓.๒ ป้องกันและแก้ไขปัญหาการค้ามนุษย์ รวมถึงปัญหาผู้หลบหนีเข้าเมือง การทารุณกรรมต่อแรงงานข้ามชาติ การท่องเที่ยวที่เน้นบริการทางเพศและเด็ก และปัญหาคนขอทาน ด้วยการปรับปรุงกฎหมายข้อบังคับที่จำเป็นและเพิ่มความเข้มงวดในการระงับตรวจสอบ

๓.๓ ในระยะต่อไป จะพัฒนาระบบการคุ้มครองทางสังคม ระบบการออมและระบบสวัสดิการชุมชนให้มีประสิทธิภาพและมีความยั่งยืนมากยิ่งขึ้น รวมทั้งการดูแลให้มีระบบการกักขังที่เป็นธรรมและการสงเคราะห์ผู้

ยากไร้โอกาส พัฒนาศักยภาพ คุ่มครองและพิทักษ์สิทธิจัดสวัสดิการช่วยเหลือและพัฒนาคุณภาพชีวิตของผู้ด้อยโอกาส ผู้พิการ ผู้สูงอายุ สตรีและเด็ก

๓.๔ เตรียมความพร้อมเข้าสู่สังคมผู้สูงอายุ เพื่อส่งเสริมคุณภาพชีวิตและการมีเงินหรือกิจกรรมที่เหมาะสม เพื่อสร้างสรรค์และไม่ก่อภาระต่อสังคมในอนาคต โดยจัดเตรียมระบบการดูแลในบ้าน สถานพักฟื้น และโรงพยาบาล ที่เป็นความร่วมมือของภาครัฐ ภาคเอกชน ชุมชน และครอบครัว รวมทั้งพัฒนาระบบการเงินการคลังสำหรับการดูแลผู้สูงอายุ

๓.๕ เตรียมความพร้อมเข้าสู่สังคมที่มีความหลากหลาย

๓.๖ จัดระเบียบสังคม สร้างมาตรฐานด้านคุณธรรม จริยธรรม และธรรมาภิบาลให้แก่เจ้าหน้าที่ของรัฐและประชาชนทั่วไป โดยใช้ค่านิยมหลัก ๑๒ ประการ ตามนโยบายของคณะรักษาความสงบแห่งชาติที่ได้ประกาศไว้แล้ว

๓.๗ แก้ปัญหาการไร้ที่ดินทำกินของเกษตรกรและการรุกกล้าเขตป่าสงวน โดยการกระจายสิทธิการถือครองให้แก่ผู้ที่อยู่ในพื้นที่ที่ไม่ได้รุกกล้า และออกมาตรการป้องกันการเปลี่ยนมือไปอยู่ในครอบครองของผู้มิใช่เกษตรกร ใช้เทคโนโลยีดาวเทียมสำรวจและวิธีการแผนที่ที่ทันสมัย แก้ไขปัญหาเขตที่ดินทับซ้อนและแนวเขตพื้นที่ป่าที่ไม่ชัดเจน

#### ๔. การศึกษาและเรียนรู้ การทะนุบำรุงศาสนา ศิลปะและวัฒนธรรม

๔.๑ จัดให้มีการปฏิรูปการศึกษาและการเรียนรู้ โดยให้ความสำคัญทั้งการศึกษาในระบบและการศึกษาทางเลือกไปพร้อมกัน เพื่อสร้างคุณภาพของคนไทยให้สามารถเรียนรู้ พัฒนาตนได้เต็มตามศักยภาพ เพื่อลดความเหลื่อมล้ำ และพัฒนากำลังคนให้เป็นที่ต้องการเหมาะสมกับพื้นที่ ทั้งในด้านการเกษตร อุตสาหกรรม และธุรกิจบริการ

๔.๒ ในระยะเฉพาะหน้า จะปรับเปลี่ยนการจัดสรรงบประมาณสนับสนุนการศึกษาให้สอดคล้องกับความจำเป็นของผู้เรียนและลักษณะพื้นที่ของสถานศึกษา จัดระบบการสนับสนุนให้เยาวชนและประชาชนทั่วไปมีสิทธิเลือกรับบริการการศึกษาทั้งในระบบโรงเรียนและนอกโรงเรียน โดยอาจจะพิจารณาจัดให้มีคู่มือการศึกษาเป็นแนวทางหนึ่ง

๔.๓ ให้องค์กรภาคประชาสังคม ภาคเอกชน องค์กรปกครองส่วนท้องถิ่น และประชาชนทั่วไปมีโอกาสร่วมจัดการศึกษาที่มีคุณภาพและทั่วถึง และร่วมในการปฏิรูปการศึกษาและการเรียนรู้

๔.๔ พัฒนาระบบการผลิตและพัฒนาครูที่มีคุณภาพและมีจิตวิญญาณของความเป็นครู เน้นครูผู้สอนให้มีวุฒิตรงตามวิชาที่สอน นำเทคโนโลยีสารสนเทศและเครื่องมือที่เหมาะสมมาใช้ในการเรียนการสอนเพื่อเป็นเครื่องมือช่วยครูหรือเพื่อการเรียนรู้ด้วยตัวเอง

๔.๕ ทะนุบำรุงและอุปถัมภ์พระพุทธศาสนาและศาสนาอื่น ๆ สนับสนุนให้องค์กรทางศาสนา มีบทบาทสำคัญในการปลูกฝังคุณธรรม จริยธรรม ตลอดจนพัฒนาคุณภาพชีวิต สร้างสันติสุขและความปรองดองสมานฉันท์ในสังคมไทยอย่างยั่งยืน

#### ๕. การยกระดับคุณภาพบริการด้านสาธารณสุขและสุขภาพของประชาชน

๕.๑ วางรากฐานให้ระบบหลักประกันสุขภาพให้มีความครอบคลุมประชากรในทุกภาคส่วนอย่างมีคุณภาพโดยไม่มีความเหลื่อมล้ำของคุณภาพบริการในแต่ละระบบ และบูรณาการข้อมูลระหว่างทุกระบบหลักประกันสุขภาพ

๕.๒ พัฒนาระบบบริหารสุขภาพ โดยเน้นการป้องกันโรคมามากกว่ารอให้ป่วยแล้วจึงมารักษา สร้างกลไกจัดการสุขภาพในระดับเขตแทนการกระจุกตัวอยู่ที่ส่วนกลาง ปรับระบบการจ้างงาน การกระจายบุคลากร และทรัพยากรสาธารณสุขให้เหมาะสมกับท้องถิ่น

๕.๓ ประสานการทำงานระหว่างภาคส่วนต่าง ๆ ในสังคม เพื่อป้องกันและแก้ปัญหาการตั้งครุภีในวัยรุ่น และปัญหาด้านการแพทย์และจริยธรรมของการอุ้มบุญ การปลูกถ่ายอวัยวะ และ สเต็มเซลล์ โดยจัดให้มีมาตรการและกฎหมายที่รัดกุม

## ๖. การเพิ่มศักยภาพทางเศรษฐกิจของประเทศ

รัฐบาลจะดำเนินนโยบายเศรษฐกิจเป็น ๓ ระยะ คือระยะเร่งด่วนที่ต้องดำเนินการทันที ระยะต่อไปที่ต้องแก้ไขปัญหาค้างคาอยู่และระยะยาวที่ต้องวางรากฐานเพื่อความเจริญเติบโตอย่างต่อเนื่อง ดังนี้

๖.๑ ในระยะเร่งด่วน เร่งจ่ายงบลงทุนของปีงบประมาณ พ.ศ. ๒๕๕๗ ที่ยังค้างอยู่ก่อนที่จะพันกำหนดภายในสิ้นปีนี้

๖.๒ สานต่อนโยบายงบประมาณกระตุ้นเศรษฐกิจตามที่คณะรักษาความสงบแห่งชาติที่ได้จัดทำไว้ โดยนำหลักการสำคัญของการจัดทำงบประมาณรายจ่ายประจำปีงบประมาณ พ.ศ. ๒๕๕๙ ที่ให้ความสำคัญในการบูรณาการงบประมาณ และความพร้อมในการดำเนินงานร่วมนำแหล่งเงินอื่นมาประกอบการพิจารณาด้วย ทบทวนภารกิจที่มีลักษณะไม่ยั่งยืนหรือสร้างภาระหนี้สาธารณะของประเทศเกินความจำเป็น และแสดงรายการลงทุนในระดับจังหวัดเพื่อความโปร่งใส เป็นธรรมและไม่เลือกปฏิบัติ

๖.๓ กระตุ้นการลงทุนด้วยการเร่งพิจารณาโครงการลงทุนที่มีประสิทธิภาพ ซึ่งนักลงทุนยื่นขออนุมัติส่งเสริมการลงทุนไว้แล้วให้เสร็จสิ้นโดยเร็ว และนำโครงการลงทุนในโครงสร้างพื้นฐานประเภทที่มีผลตอบแทนดี

๖.๔ ดูแลเกษตรกรให้มีรายได้ที่เหมาะสมด้วยวิธีการต่าง ๆ เช่น ลดต้นทุนการผลิต การช่วยเหลือในเรื่องปัจจัยการผลิตอย่างทั่วถึง

๖.๕ ลดอุปสรรคในการส่งออกเพื่อให้เกิดความคล่องตัว เช่น ปรับปรุงวิธีการตรวจรับรองมาตรฐานสินค้าและมาตรฐานการผลิตระดับไร่นา เป็นต้น

๖.๖ ชักจูงให้นักท่องเที่ยวต่างชาติเข้ามาเที่ยวในประเทศไทย โดยพิจารณามาตรการลดผลกระทบจากการประกาศใช้กฎอัยการศึกในบางพื้นที่ที่มีต่อการท่องเที่ยวในโอกาสแรกที่จะทำได้

๖.๗ ในระยะยาวต่อไป ประสานนโยบายการเงินและการคลังให้สอดคล้องกันเพื่อสนับสนุนการฟื้นตัวของเศรษฐกิจพร้อมกับการรักษาเสถียรภาพของราคาอย่างเหมาะสม

๖.๘ แก้ปัญหาน้ำท่วมในฤดูฝนและปัญหาขาดแคลนน้ำในบางพื้นที่และบางฤดูกาล โดยระดมความคิดเห็นเพื่อหาทางออกไม่ให้เกิดน้ำท่วมรุนแรงดังเช่นปี ๒๕๕๔ ส่วนภาวะภัยแล้งนั้นรัฐบาลจะเร่งดำเนินการสร้างแหล่งน้ำขนาดเล็กให้กระจายครอบคลุม ซึ่งจะสามารถทำได้ในเวลาประมาณ ๑ ปี

๖.๙ ปฏิรูปโครงสร้างราคาเชื้อเพลิงประเภทต่าง ๆ ให้สอดคล้องกับต้นทุนและให้มีภาวะภาษีที่เหมาะสมระหว่างน้ำมันต่างชนิดและผู้ใช้ต่างประเภท รวมถึงการดำเนินการให้มีการสำรวจและผลิตก๊าซธรรมชาติ และน้ำมันดิบรอบใหม่ทั้งในทะเลและบนบก และดำเนินการให้มีการสร้างโรงไฟฟ้าเพิ่มขึ้นโดยหน่วยงานของรัฐและเอกชน ด้วยวิธีการเปิดเผย โปร่งใส และเป็นมิตรต่อสภาวะแวดล้อม พร้อมทั้งร่วมมือกับประเทศเพื่อนบ้านในการพัฒนาพลังงาน

๖.๑๐ ปรับปรุงวิธีการจัดเก็บภาษีให้จัดเก็บอย่างครบถ้วน โดยปรับปรุงโครงสร้างภาษีให้คงภาษีเงินได้ไว้ในระดับปัจจุบัน ทั้งบุคคลธรรมดาและนิติบุคคล แต่ปรับปรุงโครงสร้างอัตราภาษีทางการค้าและขยายรากฐานการจัดเก็บภาษีประเภทใหม่ ซึ่งจะจัดเก็บจากทรัพย์สิน เช่น ภาษีมรดก ภาษีจากที่ดินและสิ่งปลูกสร้าง โดยให้มีผลกระทบต่อผู้มีรายได้น้อยให้น้อยที่สุด

รวมทั้งปรับปรุงการลดหย่อนภาษีเงินได้ให้เกิดประโยชน์แก่ผู้มีรายได้น้อย และยกเลิกการยกเว้นภาษีประเภทที่เอื้อประโยชน์เฉพาะผู้ที่มีฐานะการเงินดี เพื่อให้เกิดความเป็นธรรมมากขึ้น

๖.๑๑ บริหารจัดการหนี้ภาครัฐที่เกิดขึ้นในช่วงรัฐบาลที่ผ่านมา ซึ่งจำนวนสูงมากกว่า ๗๐๐,๐๐๐ ล้านบาท และเป็นภาระงบประมาณใน ๕ ปีข้างหน้า อันจะทำให้เหลืองบประมาณเพื่อการลงทุนพัฒนาประเทศน้อยลง โดยประมวลหนี้เหล่านี้ให้ครบถ้วน หาแหล่งเงินระยะยาวมาสะสางหนี้ทั้งหมด และยืดระยะเวลาชำระคืนให้นานที่สุดเพื่อลดภาระของงบประมาณในอนาคต

๖.๑๒ ในระยะยาว พัฒนาโครงสร้างพื้นฐาน

- ด้านการขนส่งและคมนาคมทางบก โดยเริ่มโครงการรถไฟฟ้าขนส่งมวลชนใน กทม. เชื่อมกับเมืองบริวารเพิ่มเติมเพื่อลดเวลาในการเดินทางของประชาชน เพื่อตั้งฐานให้รัฐบาลต่อไปทำได้ทันที

- ด้านคมนาคมทางอากาศ โดยปรับปรุงท่าอากาศยานสุวรรณภูมิระยะที่ ๒ ท่าอากาศยานดอนเมือง และท่าอากาศยานในภูมิภาค เพื่อให้สามารถรองรับปริมาณการจราจรทางอากาศได้อย่างมีประสิทธิภาพ

- ด้านการคมนาคมทางน้ำ โดยพัฒนาการขนส่งสินค้าทางลำน้ำชายฝั่งทะเล เพื่อลดต้นทุนระบบโลจิสติกส์ของประเทศ เริ่มจากการพัฒนาท่าเรือแหลมฉบัง ท่าเรือชายฝั่งอ่าวไทยและอันดามัน ตลอดจนผลักดันให้ท่าเรือในลำน้ำเจ้าพระยาและป่าสักมีการใช้ประโยชน์ในการขนส่งสินค้าภายในประเทศและเชื่อมโยงกับท่าเรือแหลมฉบัง รวมทั้งการขุดลอกร่องน้ำลึก

๖.๑๓ ปรับโครงสร้างการบริหารจัดการในสาขาขนส่งที่มีการแยกบทบาทและภารกิจของหน่วยงานในระดับนโยบาย หน่วยงานกำกับดูแล และหน่วยปฏิบัติที่ชัดเจน และจัดตั้งหน่วยงานกำกับดูแลระบบราง เพื่อทำหน้าที่กำหนดมาตรฐานการให้บริการและความปลอดภัย โครงสร้างอัตราค่าบริการที่เป็นธรรม การลงทุน การบำรุงรักษาและการบริหารจัดการ ซึ่งจะช่วยสนับสนุนการพัฒนาการระบบรางให้เป็นโครงข่ายหลักของประเทศ

๖.๑๔ พัฒนาและปรับปรุงระบบบริหารจัดการของรัฐวิสาหกิจให้มีประสิทธิภาพ กำหนดเป้าหมายและมาตรการที่จะแก้ไขปัญหาและฟื้นฟูกิจการ ตลอดจนพิจารณาความจำเป็นในการควบรวมกิจการเป็นรัฐวิสาหกิจแต่ละแห่งให้สอดคล้องกับสถานการณ์ปัจจุบัน

๖.๑๕ ในด้านเกษตรกรรม ดำเนินการใน ๒ เรื่องใหญ่ คือ การปรับโครงสร้างการผลิตสินค้าเกษตรให้สอดคล้องกับความต้องการด้วยวิธีการต่าง ๆ

๖.๑๖ ในด้านอุตสาหกรรม ส่งเสริมการพัฒนาอุตสาหกรรมที่สอดคล้องกับศักยภาพพื้นฐานของประเทศ อาทิ ส่งเสริมและพัฒนาอุตสาหกรรมเกษตรแปรรูป ส่งเสริมอุตสาหกรรมที่ใช้เทคโนโลยีขั้นสูง ส่งเสริมอุตสาหกรรมที่ใช้การออกแบบและสร้างสรรค์ เป็นต้น

๖.๑๗ เพิ่มขีดความสามารถของผู้ประกอบการวิสาหกิจขนาดกลางและขนาดย่อมให้เข้มแข็งสามารถแข่งขันได้อย่างมีประสิทธิภาพ

๖.๑๘ ส่งเสริมภาคเศรษฐกิจดิจิทัลและวางรากฐานของเศรษฐกิจดิจิทัลให้เริ่มขับเคลื่อนได้อย่างจริงจัง ซึ่งจะทำให้ทุกภาคเศรษฐกิจก้าวหน้าไปได้ทันโลกและสามารถแข่งขันในโลกสมัยใหม่ได้

## ๗. การส่งเสริมบทบาทและการใช้โอกาสในประชาคมอาเซียน

- เร่งพัฒนาความเชื่อมโยงด้านการขนส่งภายในอนุภูมิภาคและภูมิภาคอาเซียน โดยเร่งขับเคลื่อนตามแผนงานการพัฒนาความร่วมมือทางเศรษฐกิจในอนุภูมิภาคแม่น้ำโขง ๖ ประเทศ (GMS) แผนความร่วมมือทางเศรษฐกิจอิระวดี-เจ้าพระยา-แม่โขง (ACMECS) แผนความร่วมมือแห่งอ่าวเบงกอล สำหรับความร่วมมือหลากหลายสาขาวิชาการและเศรษฐกิจ (BIMSTEC) และแผนแม่บทความเชื่อมโยงในอาเซียน
- พัฒนาเขตเศรษฐกิจพิเศษ โดยเริ่มจากการพัฒนาด้านการค้าชายแดนและโครงข่ายการคมนาคมขนส่งบริเวณประตูการค้าหลักของประเทศเพื่อรองรับการเชื่อมโยงกระบวนการผลิตและการลงทุนข้ามแดนพัฒนาระบบ National Single Window (NSW) โดยระยะแรกให้ความสำคัญกับด้านชายแดนที่สำคัญ ๖ ด้าน ได้แก่ ปาดังเบซาร์ สะเตา อรัญประเทศ แม่สอด บ้านคลองลึก และบ้านคลองใหญ่

## ๘. การพัฒนาและส่งเสริมการใช้ประโยชน์จากวิทยาศาสตร์ เทคโนโลยี การวิจัย และพัฒนา และนวัตกรรม

๘.๑ สนับสนุนการเพิ่มค่าใช้จ่ายในการวิจัยและพัฒนาของประเทศเพื่อมุ่งเป้าหมายให้ไม่ต่ำกว่า ๑% ของรายได้ประชาชาติ และมีสัดส่วนรัฐต่อเอกชน ๓๐:๗๐ ตามแผนพัฒนาเศรษฐกิจและสังคมแห่งชาติ เพื่อให้ประเทศมีความสามารถในการแข่งขัน

๘.๒ ส่งเสริมการลงทุนขนาดใหญ่ของประเทศ เช่น ด้านพลังงานสะอาด ระบบราง ยานยนต์ ไฟฟ้า การจัดการน้ำและขยะ และพัฒนาและนวัตกรรมของไทยตามความเหมาะสม การใช้วัสดุอุปกรณ์หรือเทคโนโลยีจากต่างประเทศ ให้มีการถ่ายทอดเทคโนโลยีเพื่อให้สามารถพึ่งตนเองได้ในอนาคตด้วย

## ๙. การรักษาความมั่นคงของฐานทรัพยากร และการสร้างสมดุลระหว่างการอนุรักษ์ กับการใช้ประโยชน์อย่างยั่งยืน

๙.๑ ในระยะเฉพาะหน้า เร่งปกป้องและฟื้นฟูพื้นที่อนุรักษ์ ทรัพยากรป่าไม้และสัตว์ป่า โดยให้ความสำคัญในการแก้ไขปัญหาการบุกรุกที่ดินของรัฐ พร้อมส่งเสริมการปลูกไม้มีค่าทางเศรษฐกิจในพื้นที่เอกชนเพื่อลดแรงกดดันในการตัดไม้จากป่าธรรมชาติ

๙.๒ ในระยะต่อไป พัฒนาระบบบริหารจัดการที่ดินและแก้ไขปัญหาการบุกรุกที่ดินของรัฐ โดยยึดแนวพระราชดำริที่ให้ประชาชนสามารถอยู่ร่วมกับป่าได้ เช่น การกำหนดเขตป่าชุมชนให้ชัดเจน

๙.๓ บริหารจัดการทรัพยากรน้ำของประเทศให้เป็นเอกภาพในทุกมิติทั้งเชิงปริมาณและคุณภาพ จัดให้มีแผนบริหารน้ำของประเทศ เพื่อให้การจัดทำแผนงานไม่เกิดความซ้ำซ้อนมีความเชื่อมโยงกันอย่างเป็นระบบ

๙.๔ เร่งรัดการควบคุมมลพิษทางอากาศ ขยะ และน้ำเสีย ที่เกิดจากการผลิตและบริโภค ในพื้นที่ที่สามารถจัดการขยะมูลฝอยด้วยการแปรรูปเป็นพลังงานก็จะสนับสนุนให้ดำเนินการ ส่วนขยะอุตสาหกรรม กำหนดให้ทั้งในบ่อขยะอุตสาหกรรมที่สร้างขึ้นแบบมีมาตรฐาน และการบังคับใช้กฎหมายอย่างเด็ดขาด

## ๑๐. การส่งเสริมการบริหารราชการแผ่นดินที่มีธรรมาภิบาล และการป้องกันปราบปรามการทุจริตและประพฤติมิชอบในภาครัฐ

๑๐.๑ จัดระบบอัตราค่าจ้างและปรับปรุงค่าตอบแทนบุคลากรภาครัฐให้เหมาะสมและเป็นธรรม ยึดหลักการบริหารกิจการบ้านเมืองที่ดี เพื่อสร้างความเชื่อมั่นวางใจในระบบราชการ ลดต้นทุนดำเนินการของภาคธุรกิจเพิ่มศักยภาพในการแข่งขันกับนานาชาติ การรักษาบุคลากรภาครัฐที่มีประสิทธิภาพไว้ในระบบราชการ โดยจะดำเนินการตั้งแต่ระยะเฉพาะหน้าไปตามลำดับความจำเป็นและตามที่กฎหมายเอื้อให้สามารถดำเนินการได้



๑๐.๒ ในระยะแรก กระจายอำนาจเพื่อให้ประชาชนสามารถเข้าถึงบริหารสาธารณะได้รวดเร็ว ทั้งจะวางมาตรการทางกฎหมาย มิให้เจ้าหน้าที่หลีกเลี่ยง ประวิงเวลา หรือใช้อำนาจโดยมิชอบก่อให้เกิดการทุจริต หรือสร้างความเสียหายแก่ประชาชนโดยเฉพาะนักลงทุน

ส่วนในระยะเฉพาะหน้า จะเน้นการปรับปรุงหน่วยงานให้บริการด้านการทำธุรกิจ การลงทุน และด้านบริการสาธารณะในชีวิตประจำวันเป็นสำคัญ

๑๐.๓ เสริมสร้างระบบคุณธรรมในการแต่งตั้งและโยกย้ายบุคลากรภาครัฐ วางมาตรการป้องกันการแทรกแซงจากนักการเมือง และส่งเสริมให้มีการนำระบบพิทักษ์คุณธรรมมาใช้ในการบริหารงานบุคคลของเจ้าหน้าที่ฝ่ายต่าง ๆ

๑๐.๔ ปรับปรุงและจัดให้มีกฎหมายที่ครอบคลุมการป้องกันและปราบปรามการทุจริต และการมีผลประโยชน์ทับซ้อนในภาครัฐทุกระดับ โดยถือว่าเรื่องนี้เป็นวาระสำคัญเร่งด่วนแห่งชาติ และเป็นเรื่องที่ต้องแทรกอยู่ในการปฏิรูปทุกด้าน

### ๑๑. การปรับปรุงกฎหมายและกระบวนการยุติธรรม

๑๑.๑ ในระยะเฉพาะหน้า จะเร่งปรับปรุงประมวลกฎหมายหลักของประเทศและกฎหมายอื่น ๆ ที่ล้าสมัย ไม่เป็นธรรม ไม่สอดคล้องกับความตกลงระหว่างประเทศ และเป็นอุปสรรคต่อการบริหารราชการแผ่นดิน โดยจะใช้กลไกของหน่วยงานเดิมที่มีอยู่ และระดมผู้ทรงคุณวุฒิมาเป็นคณะกรรมการที่จะจัดตั้งขึ้นเฉพาะกิจเป็นผู้เร่งดำเนินการ

๑๑.๒ ในระยะต่อไป จะจัดตั้งองค์กรปฏิรูปกระบวนการยุติธรรมที่ปราศจากการแทรกแซงของรัฐ

## ค่านิยมหลักของคนไทย ๑๒ ประการ เพื่อสร้างสรรค์ประเทศไทยให้เข้มแข็ง มีดังนี้

- ๑) มีความรักชาติ ศาสนา พระมหากษัตริย์ ซึ่งเป็นสถาบันหลักของชาติในปัจจุบัน
- ๒) ซื่อสัตย์ เสียสละ อดทน มีอุดมการณ์ในสิ่งที่ดีงามเพื่อส่วนรวม
- ๓) กตัญญู ต่อพ่อแม่ ผู้ปกครอง ครูบาอาจารย์
- ๔) ใฝ่หาความรู้ หมั่นศึกษาเล่าเรียนหาตรงและทางอ้อม
- ๕) รักษาวัฒนธรรมประเพณีไทยอันงดงาม
- ๖) มีศีลธรรม รักษาความสัตย์หวังดีต่อผู้อื่น เผื่อแผ่และแบ่งปัน
- ๗) เข้าใจ เรียนรู้ การเป็นประชาธิปไตยอันมีพระมหากษัตริย์ทรงเป็นประมุขที่ถูกต้อง
- ๘) มีระเบียบวินัย เคารพกฎหมาย ผู้น้อยรู้จักการเคารพผู้ใหญ่
- ๙) มีสติ รู้ตัว รู้คิด รู้ทำ รู้ปฏิบัติ ตามพระราชดำรัสของพระบาทสมเด็จพระเจ้าอยู่หัว
- ๑๐) รู้จักดำรงตนอยู่โดยใช้หลักปรัชญาเศรษฐกิจพอเพียงตามพระราชดำรัสของพระบาทสมเด็จพระเจ้าอยู่หัว รู้จักอดออมไว้ใช้เมื่อยามจำเป็นมีไว้พอกินพอใช้ ถ้าเหลือก็แจกจ่าย จำหน่าย และขยายกิจการ เมื่อมีความพร้อม โดยมีกุ้มก้นที่ดี

๑๑) มีความเข้มแข็งทั้งร่างกายและจิตใจ ไม่ยอมแพ้ต่ออำนาจฝ่ายต่ำ หรือกิเลส มีความละอาย เกรงกลัวต่อบาป ตามหลักของศาสนา

๑๒) คำนึงถึงผลประโยชน์ของส่วนรวม และต่อชาติ มากกว่าผลประโยชน์ของตนเอง

(อ้างอิงจาก กลุ่มยุทธศาสตร์และแผนการประชาสัมพันธ์ สำนักโฆษก สำนักเลขาธิการนายกรัฐมนตรี)



## ๒.๓ ยุทธศาสตร์การพัฒนากลุ่มจังหวัด

กลุ่มจังหวัดภาคเหนือตอนล่าง ๒ ประกอบด้วย จังหวัดกำแพงเพชร นครสวรรค์ พิจิตร และอุทัยธานี

### วิสัยทัศน์กลุ่มจังหวัดภาคเหนือตอนล่าง ๒

“ศูนย์กลางธุรกิจข้าว สินค้าเกษตร การท่องเที่ยวเชิงวัฒนธรรมและธรรมชาติ”

ยุทธศาสตร์การพัฒนากลุ่มจังหวัดภาคเหนือตอนล่าง ๒ (พ.ศ. ๒๕๕๘-๒๕๖๑)

#### ๑. ยุทธศาสตร์การพัฒนาระบบโครงสร้างและกระบวนการผลิตข้าว อ้อย และมันสำปะหลัง

- ๑.๑ พัฒนาแหล่งน้ำเพื่อการเกษตร
- ๑.๒ บริหารจัดการทรัพยากรดินที่ใช้เพื่อการเกษตร
- ๑.๓ พัฒนาผลิตภาพแรงงานภาคเกษตร
- ๑.๔ ส่งเสริมองค์ความรู้ / เทคโนโลยีที่ใช้ในการเกษตร
- ๑.๕ พัฒนาการลดต้นทุนการผลิต
- ๑.๖ การปรับโฉมการผลิตทางการเกษตร

#### ๒. ยุทธศาสตร์ ส่งเสริมและ พัฒนาการแปรรูปผลผลิตและผลิตภัณฑ์เกษตรที่หลากหลาย เพื่อสร้างมูลค่าเพิ่ม

- ๒.๑ ส่งเสริมการแปรรูปผลผลิตและผลิตภัณฑ์เกษตรให้ได้มาตรฐาน
- ๒.๒ ส่งเสริมการผลิตและแปรรูปสินค้าเกษตรเป็นพลังงานทางเลือก
- ๒.๓ พัฒนาขีดความสามารถด้านการแข่งขันและการสร้างมูลค่าเพิ่มให้กับผู้ประกอบการ

#### ๓. ยุทธศาสตร์พัฒนาระบบการตลาดและกระจายผลผลิตการเกษตรและผลิตภัณฑ์เกษตรแปรรูป

- ๓.๑ พัฒนาเชื่อมโยงเครือข่ายผู้ผลิต ผู้ประกอบการ ผู้ส่งออกสินค้าเกษตร
- ๓.๒ พัฒนาการตลาดสินค้าเกษตรให้มีประสิทธิภาพเพิ่มขึ้น
- ๓.๓ พัฒนาโครงสร้างพื้นฐานการขนส่งและโลจิสติกส์
- ๓.๔ นำเทคโนโลยีสารสนเทศมาใช้ในการรวบรวม วิเคราะห์ข้อมูลเพื่อการตัดสินใจ

#### ๔. ยุทธศาสตร์การพัฒนาแหล่งท่องเที่ยวและการบริหารจัดการการท่องเที่ยว

- ๔.๑ พัฒนาองค์ความรู้และฟื้นฟูแหล่งท่องเที่ยวทางธรรมชาติและวัฒนธรรม
- ๔.๒ พัฒนาการด้านการบริการและสิ่งอำนวยความสะดวกทางการท่องเที่ยว
- ๔.๓ พัฒนาสินค้าและของที่ระลึกทางการท่องเที่ยว
- ๔.๔ พัฒนาเชื่อมโยงแหล่งท่องเที่ยวของกลุ่มจังหวัดภาคเหนือตอนล่าง ๒
- ๔.๕ ส่งเสริมการตลาดและประชาสัมพันธ์แหล่งท่องเที่ยว

#### ๕. ยุทธศาสตร์การเตรียมความพร้อมกลุ่มจังหวัดภาคเหนือตอนล่าง ๒ เพื่อรองรับการเข้าสู่ประชาคมอาเซียน

- ๕.๑ พัฒนาศูนย์กลางการเรียนรู้ประชาคมอาเซียนของกลุ่มจังหวัดเพื่อรองรับประชาคมอาเซียน
- ๕.๒ เสริมสร้างความเข้มแข็งของสถาบันการศึกษาในการพัฒนาบุคลากรภาคธุรกิจ การท่องเที่ยวและ

สินค้าเกษตร

- ๕.๓ ปรับปรุงเส้นทางคมนาคมเพื่อรองรับการคมนาคม และการขนส่ง
- ๕.๔ พัฒนาระบบเทคโนโลยีสารสนเทศและสื่อสารของกลุ่มจังหวัด
- ๕.๕ การสร้างเครือข่ายความร่วมมือทั้งในประเทศและต่างประเทศ

## ๒.๔ ยุทธศาสตร์พัฒนาจังหวัดนครสวรรค์

วิสัยทัศน์ : “ศูนย์กลางการคมนาคมขนส่งไปภาคเหนือ ศูนย์กลางการผลิต การค้าข้าวและสินค้าเกษตรที่มีศักยภาพทางการตลาด มีแหล่งท่องเที่ยวเชิงวัฒนธรรมและธรรมชาติ เมืองแห่งการศึกษา สังคมอยู่ในสิ่งแวดล้อมที่ดี มีความเข้มแข็งตามแนวปรัชญาเศรษฐกิจพอเพียง และพร้อมเข้าสู่ประชาคมอาเซียน”

### พันธกิจ (MISSION)

๑. พัฒนาและส่งเสริมคุณภาพการผลิต การตลาดข้าว อ้อย มันสำปะหลัง และสินค้าเกษตรอุตสาหกรรม และผลิตภัณฑ์ชุมชน
๒. พัฒนาปรับปรุงโครงข่ายการคมนาคมและการขนส่ง
๓. บริหารจัดการการท่องเที่ยว เชิงวัฒนธรรม ธรรมชาติและสุขภาพ
๔. พัฒนาพื้นฐานทางสังคมวัฒนธรรมในการประกอบอาชีพ การศึกษา และการสาธารณสุข
๕. น้อมนำปรัชญาเศรษฐกิจพอเพียงมาเป็นแนวทางในการพัฒนาจังหวัดนครสวรรค์
๖. บริหารจัดการทรัพยากรธรรมชาติและสิ่งแวดล้อมให้สมดุลอย่างยั่งยืน
๗. บำบัดทุกข์ บำรุงสุขประชาชนให้มีคุณภาพชีวิตที่ดี และเพิ่มประสิทธิภาพการให้บริการประชาชน

### เป้าประสงค์รวม (GOAL)

๑. ผลผลิตข้าว อ้อยโรงงาน มันสำปะหลัง และสินค้าเกษตรอุตสาหกรรมมีคุณภาพได้มาตรฐาน
๒. เป็นศูนย์กลางธุรกิจการค้าข้าวที่มีศักยภาพของกลุ่มภาคเหนือตอนล่าง ๒
๓. เป็นศูนย์กลางการคมนาคมขนส่งไปภาคเหนือและภาคอื่นๆ
๔. เป็นศูนย์กลางแหล่งท่องเที่ยวเชิงวัฒนธรรม ธรรมชาติและสุขภาพในเขตภาคเหนือตอนล่าง ๒
๕. ประชาชนได้รับการศึกษาที่มีคุณภาพ มีสุขภาพะ มีความปลอดภัยในชีวิตและทรัพย์สิน และอยู่ร่วมกันอย่างสันติสุข
๖. ชุมชนและประชาชนมีอาชีพและรายได้ที่เพียงพอต่อการดำรงชีพ
๗. มีทรัพยากรธรรมชาติอุดมสมบูรณ์และมีสภาพแวดล้อมที่ดี
๘. การบริหารจัดการภาครัฐเป็นไปตามหลักธรรมาภิบาลและการบริหารกิจการบ้านเมืองที่ดี

### ประเด็นยุทธศาสตร์

ยุทธศาสตร์ที่ ๑ การสร้างมูลค่าเพิ่มทางการเกษตร การค้าและอุตสาหกรรมเกษตรที่สมดุล

#### กลยุทธ์หลัก

๑. พัฒนาโครงสร้างพื้นฐาน
๒. พัฒนาการเกษตร
๓. พัฒนาการแปรรูปสินค้าเกษตรและเครื่องจักรกล
๔. ส่งเสริมกลุ่มและวิสาหกิจขนาดกลางและขนาดย่อม
๕. พัฒนากลไกการค้าและตลาดการค้า
๖. จัดตั้งศูนย์กลางการคมนาคมและกระจายสินค้า

ยุทธศาสตร์ที่ ๒ การส่งเสริมการท่องเที่ยวเชิงวัฒนธรรม ธรรมชาติและสุขภาพ

#### กลยุทธ์หลัก

๑. พัฒนาและยกระดับแหล่งท่องเที่ยวเชิงวัฒนธรรมและธรรมชาติ
๒. ส่งเสริมกิจกรรมตามปฏิทินการท่องเที่ยวประจำปีและงานประเพณีสำคัญ

๓. ส่งเสริมด้านการตลาด การประชาสัมพันธ์และการบริการการท่องเที่ยว
๔. พัฒนาและส่งเสริมการท่องเที่ยวเชิงสุขภาพ

**ยุทธศาสตร์ที่ ๓ การพัฒนาคนให้มีคุณภาพชีวิตที่ดี มีคุณธรรมนำความรู้และเกิดความผาสุก  
กลยุทธ์หลัก**

๑. พัฒนาการเรียนรู้ตลอดชีวิต
๒. จัดการศึกษาเพื่อการมีงานทำ
๓. พัฒนาทักษะอาชีพและสวัสดิการสังคมทุกระบบ
๔. พัฒนาระบบบริการสาธารณสุขที่มีคุณภาพ
๕. ทำนุบำรุงศาสนา ศิลปวัฒนธรรม ภูมิปัญญา ส่งเสริมคุณธรรม จริยธรรม
๖. สร้างความปลอดภัยในชีวิตและทรัพย์สินโดยชุมชนมีส่วนร่วม

**ยุทธศาสตร์ที่ ๔ การสร้างความเข้มแข็งของชุมชนตามแนวทางปรัชญาเศรษฐกิจพอเพียง  
กลยุทธ์หลัก**

๑. สร้างครอบครัว/ชุมชน อาชีพให้เข้มแข็ง
๒. ส่งเสริมและสนับสนุนการมีส่วนร่วมของประชาชน
๓. ถ่ายทอดความรู้และการประกอบอาชีพตามแนวทางปรัชญาเศรษฐกิจพอเพียง
๔. พัฒนาและขยายศูนย์เรียนรู้ชุมชนต้นแบบตามแนวทางปรัชญาเศรษฐกิจพอเพียง

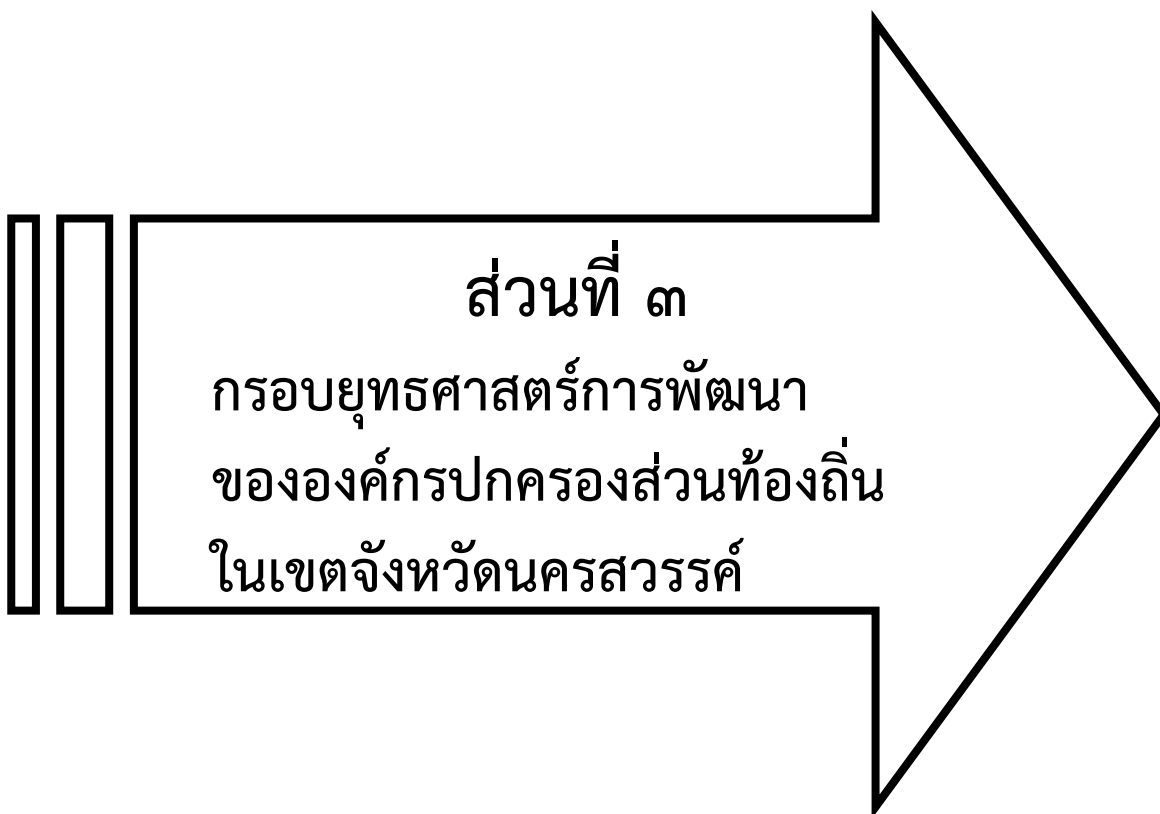
**ยุทธศาสตร์ที่ ๕ การบริหารจัดการทรัพยากรธรรมชาติสิ่งแวดล้อมให้มีประสิทธิภาพอย่างยั่งยืน  
กลยุทธ์หลัก**

๑. การจัดการทรัพยากรธรรมชาติแบบบูรณาการ
๒. ป้องกันและบรรเทาผลกระทบจากภัยพิบัติ
๓. ควบคุม ป้องกัน ฟื้นฟูและเสริมสร้างคุณภาพสิ่งแวดล้อมที่ดี
๔. ส่งเสริมให้ทุกภาคส่วนมีส่วนร่วมในการจัดการทรัพยากรธรรมชาติและสิ่งแวดล้อม
๕. ส่งเสริมการอนุรักษ์พลังงานและพัฒนาพลังงานทดแทน

**ยุทธศาสตร์ที่ ๖ การเสริมสร้างธรรมาภิบาลและการบริหารกิจการบ้านเมืองที่ดี  
กลยุทธ์หลัก**

๑. พัฒนาระบบการให้บริการที่มีประสิทธิภาพ
๒. พัฒนาคุณภาพบุคลากรในการให้บริการ
๓. พัฒนาสนับสนุนเครื่องมือเทคโนโลยีข้อมูลข่าวสาร
๔. พัฒนาองค์กรและระบบบริหารจัดการที่ดี
๕. สนับสนุนการมีส่วนร่วมและสร้างภาคีการให้บริการให้เข้มแข็ง
๖. สร้างกระบวนการติดตามประเมินผลการบริหารจัดการของจังหวัด

\*\*\*\*\*



ส่วนที่ ๓

กรอบยุทธศาสตร์การพัฒนา  
ขององค์กรปกครองส่วนท้องถิ่น  
ในเขตจังหวัดนครสวรรค์

# ส่วนที่ ๓

## กรอบยุทธศาสตร์การพัฒนาขององค์กรปกครองส่วนท้องถิ่นในเขตจังหวัด

วิสัยทัศน์ขององค์กรปกครองส่วนท้องถิ่นในเขตจังหวัดนครสวรรค์

"ท้องถิ่นน่าอยู่ เชิดชูวัฒนธรรม น้อมนำปรัชญาเศรษฐกิจพอเพียง พร้อมเข้าสู่ประชาคมอาเซียน"

ยุทธศาสตร์และแนวทางการพัฒนาขององค์กรปกครองส่วนท้องถิ่นในเขตจังหวัดนครสวรรค์

ยุทธศาสตร์การพัฒนา	แนวทางการพัฒนา
๑. การพัฒนาโครงสร้างพื้นฐาน ด้านพาณิชยกรรม อุตสาหกรรม เกษตรกรรม การท่องเที่ยว และ สร้างมูลค่าเพิ่มทางการเกษตร	๑. พัฒนาแหล่งน้ำเพื่อการเกษตรและอุปโภคบริโภค ๒. พัฒนาการคมนาคมและการขนส่งสินค้า ๓. พัฒนาการสาธารณสุขและสาธารณสุขการ ๔. พัฒนาทรัพยากรดินที่ใช้เพื่อการเกษตร
๒. การส่งเสริมการลงทุน พาณิชยกรรม อุตสาหกรรม เกษตรกรรม และการท่องเที่ยว	๑. พัฒนาและส่งเสริมการลงทุน การพาณิชยกรรม อุตสาหกรรม และเกษตรกรรม อย่างเป็นระบบ ๒. พัฒนาและส่งเสริมการท่องเที่ยวอย่างยั่งยืน
๓. การพัฒนาการศึกษาและส่งเสริมคุณภาพ ชีวิต	๑. ส่งเสริมอาชีพเพื่อเพิ่มรายได้ให้แก่ประชาชนตาม แนวทางปรัชญาเศรษฐกิจพอเพียง ๒. ส่งเสริมและพัฒนาคุณภาพชีวิตเด็ก สตรี ผู้สูงอายุ ผู้ด้อยโอกาสทางสังคมให้พึ่งพาตนเองได้ ๓. ส่งเสริมการศึกษาให้แก่ประชาชนอย่างมีคุณภาพพร้อม เข้าสู่ประชาคมอาเซียน ๔. ส่งเสริมการสาธารณสุขให้ประชาชนมีสุขภาพที่ดี ๕. ส่งเสริมและสนับสนุนให้เด็ก เยาวชนและประชาชน ได้ออกกำลังกายเพื่อพัฒนาตนเองสู่ความเป็นเลิศ
๔. การอนุรักษ์และสืบสาน ศาสนา ศิลปวัฒนธรรม ประเพณี ภูมิปัญญาท้องถิ่น และประเพณีชาวบ้าน	๑. อนุรักษ์ ฟื้นฟู บูรณะ และสืบสานศาสนา ศิลปวัฒนธรรมประเพณี และภูมิปัญญาท้องถิ่น ๒. ส่งเสริมและสนับสนุนองค์ความรู้เกี่ยวกับศาสนา ศิลปวัฒนธรรม ประเพณี ภูมิปัญญาท้องถิ่น และ ประเพณีชาวบ้าน

ยุทธศาสตร์การพัฒนา	แนวทางการพัฒนา
๕. การจัดระเบียบชุมชน สังคม และการรักษาความสงบเรียบร้อย	๑. ส่งเสริมและสนับสนุนการจัดทำผังเมืองทุกประเภทและผังชุมชนเป็นแนวทางการพัฒนาท้องถิ่น ๒. ส่งเสริมการป้องกันและบรรเทาสาธารณภัย ๓. ส่งเสริมการรักษาความสงบเรียบร้อยและความปลอดภัยในชีวิตและทรัพย์สิน
๖. การป้องกันและแก้ไขปัญหาเสพติด	๑. ส่งเสริมและสนับสนุนการเฝ้าระวังการแพร่ระบาดของยาเสพติดทุกประเภทในชุมชน ๒. ส่งเสริมและสนับสนุน รณรงค์ให้เด็ก เยาวชนและประชาชน ละ เลิก และไม่เกี่ยวข้องกับยาเสพติด ๓. ส่งเสริมและสนับสนุนการบำบัดฟื้นฟูสภาพร่างกายและจิตใจของผู้เสพยาเสพติดให้คืนสู่สภาพปกติ
๗. การบริหารจัดการทรัพยากรธรรมชาติและสิ่งแวดล้อมให้มีประสิทธิภาพอย่างยั่งยืน	๑. อนุรักษ์และบริหารจัดการทรัพยากรธรรมชาติอย่างยั่งยืน ๒. ควบคุมและดูแลคุณภาพสิ่งแวดล้อมให้อยู่ในสภาพที่ดี ๓. ส่งเสริมสนับสนุนการใช้พลังงานทดแทนเพื่อชุมชน ๔. ป้องกันและบรรเทาผลกระทบจากภัยพิบัติ
๘. การสร้างธรรมาภิบาล และการบริหารกิจการบ้านเมืองที่ดี	๑. ส่งเสริมและสนับสนุนให้ทุกภาคส่วนมีส่วนร่วมในการพัฒนาท้องถิ่น ๒. เพิ่มประสิทธิภาพการปฏิบัติราชการและการให้บริการประชาชนแก่องค์กรปกครองส่วนท้องถิ่นและหน่วยงานอื่น ๓. ส่งเสริมระบบธรรมาภิบาลในการพัฒนาท้องถิ่น ๔. ส่งเสริมการปกครองในระบอบประชาธิปไตยอันมีพระมหากษัตริย์เป็นประมุข ๕. เตรียมความพร้อมให้แก่องค์กรปกครองส่วนท้องถิ่นเพื่อรองรับการเข้าสู่ประชาคมอาเซียน

## ส่วนที่ ๔

กรอบการประสานโครงการพัฒนา  
ขององค์กรปกครองส่วนท้องถิ่น  
ในเขตจังหวัดนครสวรรค์



# ส่วนที่ ๔

## กรอบการประสานโครงการพัฒนาขององค์กรปกครองส่วนท้องถิ่นในเขตจังหวัดนครสวรรค์

\*\*\*\*\*

๑. หลักเกณฑ์การเสนอบัญชีโครงการประสานแผนพัฒนาขององค์กรปกครองส่วนท้องถิ่น เพื่อขอบรรจุในแผนพัฒนาสามปี (พ.ศ.๒๕๕๙ - ๒๕๖๑) ขององค์การบริหารส่วนจังหวัดนครสวรรค์

๑.๑ เป็นโครงการที่อยู่ในอำนาจหน้าที่ขององค์การบริหารส่วนจังหวัด

๑.๒ โครงการด้านโครงสร้างพื้นฐานขององค์กรปกครองส่วนท้องถิ่นแต่ละแห่งต้องเสนอโครงการที่ใช้งบประมาณไม่น้อยกว่า ๑,๐๐๐,๐๐๐ บาท/ต่อโครงการ

๑.๓ องค์กรปกครองส่วนท้องถิ่นแต่ละแห่งที่จะเสนอโครงการด้านโครงสร้างพื้นฐานต้องเป็นโครงการแบบต่อเนื่อง ๓ ปี (พ.ศ.๒๕๕๙ - ๒๕๖๑) โดยวงเงินในปีงบประมาณ ๒๕๕๙ ต้องไม่เกิน ๒,๐๐๐,๐๐๐ บาท

๑.๔ องค์กรปกครองส่วนท้องถิ่นแต่ละแห่งเสนอโครงการด้านอื่นๆ นอกจากด้านโครงสร้างพื้นฐาน ต้องเป็นโครงการแบบต่อเนื่อง ๓ ปี (พ.ศ.๒๕๕๙ - ๒๕๖๑) โดยวงเงินในปีงบประมาณ ๒๕๕๙ ต้องไม่เกิน ๑,๐๐๐,๐๐๐ บาท

๑.๕ การเสนอโครงการต้องเสนอรายละเอียดโครงการ (ตามแบบเอกสารหมายเลข ๕)

๑.๖ คณะกรรมการประสานแผนพัฒนาท้องถิ่นระดับอำเภอ พิจารณาความสำคัญ ความจำเป็นเร่งด่วน พร้อมจัดลำดับความสำคัญ รวบรวมโครงการที่จัดลำดับความสำคัญแล้ว ส่งให้คณะกรรมการประสานแผนพัฒนาระดับจังหวัด เพื่อเสนอบรรจุเข้าแผนพัฒนาสามปี (พ.ศ.๒๕๕๙-๒๕๖๑) ของ อบจ.นครสวรรค์ ภายในวันที่ ๑๗ เมษายน ๒๕๕๘ (ตามแบบเอกสารหมายเลข ๑ , ๒ , ๓ , ๔)

๑.๗ โครงการที่เสนอต้องมีคุณลักษณะ ดังนี้

ที่	โครงการ	คุณลักษณะโครงการ
๑	ด้านถนน	๑. กรณีเป็นถนนที่ อบจ. ได้รับการถ่ายโอนตามภารกิจ (การเสนอโครงการต้องเสนอชื่อโครงการตามชื่อสายทาง ตามเอกสารหมายเลข ๖) ๒. กรณีไม่ใช่ถนนที่ อบจ. ได้รับการถ่ายโอนตามภารกิจจะต้องมีคุณสมบัติครบทุกข้อ ดังนี้ ๒.๑ เป็นถนนที่คาบเกี่ยวเชื่อมต่อระหว่างองค์กรปกครองส่วนท้องถิ่นตั้งแต่ ๒ แห่งขึ้นไป ๒.๒ เป็นถนนที่ได้มาตรฐานตามประกาศกรมทางหลวงชนบท เรื่องมาตรฐานงานทางหลวงท้องถิ่น พ.ศ.๒๕๕๐ โดยมี ความกว้างผิวจราจรไม่น้อยกว่า ๖ เมตร ๓. ต้องระบุที่ตั้งพิกัดทางภูมิศาสตร์ของจุดเริ่มต้นและจุดสิ้นสุดโครงการ

/ด้านแหล่งน้ำ

ที่	โครงการ	คุณลักษณะโครงการ
๒	ด้านแหล่งน้ำ	๑. เป็นโครงการที่ดำเนินการในพื้นที่แหล่งน้ำ ลำคลองที่คาบเกี่ยว เชื่อมต่อระหว่างองค์กรปกครองส่วนท้องถิ่นตั้งแต่ ๒ แห่งขึ้นไป ๒. กรณีเป็นบึง/อ่างเก็บน้ำ/หนอง ต้องมีขนาดพื้นที่ไม่น้อยกว่า ๓๐ ไร่ และ/หรือประชาชนในเขตองค์กรปกครองส่วนท้องถิ่นตั้งแต่ ๒ แห่ง ขึ้นไปได้รับผลประโยชน์ ๓. เชื้อนป้องกันตลิ่งพังในแม่น้ำ ๔. ระบบส่งน้ำทางท่อในพื้นที่ราบสูง ๕. กรณีเป็นระบบประปาขนาดใหญ่ ต้องมีขนาดความจุไม่น้อยกว่า ๓๐ ลบ.ม. และมีประชาชนในเขตองค์กรปกครองส่วนท้องถิ่น ตั้งแต่ ๒ แห่งขึ้นไปได้รับผลประโยชน์ ๖. ต้องระบุที่ตั้งพิกัดทางภูมิศาสตร์ของโครงการ
๓	ด้านการศึกษาและด้านสาธารณสุข	- ต้องเป็นโครงการที่ไม่ซ้ำซ้อนกับโครงการที่ อบต./เทศบาล ดำเนินการเองและมุ่งต่อผลสัมฤทธิ์ในการพัฒนาการศึกษา หรือสาธารณสุข
๔	ด้านสิ่งแวดล้อม,ด้านคุณภาพชีวิต,ด้านการท่องเที่ยว,และด้านอื่นๆ	- ต้องเป็นโครงการที่ไม่ซ้ำซ้อนกับโครงการที่ อบต./เทศบาล ดำเนินการเอง และมุ่งต่อผลสัมฤทธิ์ในภาพรวมระดับอำเภอ (โดยประสานแผนพัฒนาท้องถิ่นระดับอำเภอเป็นผู้เสนอโครงการ)

**๒. หลักเกณฑ์การเสนอโครงการประสานแผน เพื่อขอรับการสนับสนุนจากคณะกรรมการบริหารงานจังหวัดแบบบูรณาการ (กบจ.)**

๒.๑ เป็นโครงการที่เกินศักยภาพของ อบต. / เทศบาล และไม่ได้รับการพิจารณาจากองค์การบริหารส่วนจังหวัด

๒.๒ การเสนอโครงการต้องเสนอรายละเอียดโครงการตามแบบฟอร์มข้อมูลพื้นฐานโครงการของจังหวัด/กลุ่มจังหวัด (ตามแบบเอกสารหมายเลข ๗)

๒.๓ อบต. /เทศบาล ที่มีความประสงค์จะขอรับการสนับสนุนต้องส่งโครงการให้คณะกรรมการประสานแผนพัฒนาท้องถิ่นระดับอำเภอภายในวันที่ ๑๐ กรกฎาคม ๒๕๕๘

๒.๔ คณะกรรมการประสานแผนพัฒนาท้องถิ่นระดับอำเภอ รวบรวมจัดทำเป็น “บัญชีโครงการขอรับการสนับสนุนจากคณะกรรมการบริหารงานจังหวัดแบบบูรณาการ (กบจ.)” ส่งให้อำเภอ และอำเภอโดยคณะกรรมการบริหารอำเภอแบบบูรณาการ (กบอ.) พิจารณาความสำคัญ ความจำเป็นเร่งด่วน พร้อมจัดลำดับส่งจังหวัด ภายในเดือนกรกฎาคม ๒๕๕๘

๒.๕ คณะกรรมการประสานแผนพัฒนาท้องถิ่นระดับอำเภอ แจ้ง “บัญชีโครงการขอรับการสนับสนุนจากคณะกรรมการบริหารงานจังหวัดแบบบูรณาการ (กบจ.)” ให้ศูนย์ประสานแผนพัฒนาท้องถิ่นระดับจังหวัดทราบ ภายในเดือนกันยายน ๒๕๕๘

**๓. กรณีมี อบต./เทศบาล ที่ไม่ประสงค์เสนอโครงการให้คณะกรรมการประสานแผนพัฒนาท้องถิ่นระดับอำเภอ แจ้งให้คณะกรรมการประสานแผนพัฒนาท้องถิ่นระดับจังหวัดทราบต่อไปด้วย (ตามแบบเอกสารหมายเลข ๓)**

## อำนาจหน้าที่ขององค์การบริหารส่วนจังหวัดนครสวรรค์

ตามมาตรา ๔๕ แห่งพระราชบัญญัติองค์การบริหารส่วนจังหวัด พ.ศ. ๒๕๔๐ กำหนดให้องค์การบริหารส่วนจังหวัด มีอำนาจหน้าที่ดำเนินกิจการภายในเขตองค์การบริหารส่วนจังหวัด ดังต่อไปนี้

- (๑) ตราข้อบัญญัติโดยไม่ขัดแย้งต่อกฎหมาย
- (๒) จัดทำแผนพัฒนาองค์การบริหารส่วนจังหวัดและประสานการจัดทำแผนพัฒนาจังหวัด ตามระเบียบที่คณะรัฐมนตรีกำหนด
- (๓) สนับสนุนสภาพตำบลและราชการส่วนท้องถิ่นอื่นในการพัฒนาท้องถิ่น
- (๔) ประสานและให้ความร่วมมือในการปฏิบัติหน้าที่ของสภาพตำบลและราชการส่วนท้องถิ่น
- (๕) แบ่งสรรเงินซึ่งตามกฎหมายจะต้องแบ่งให้แก่สภาพตำบลและราชการส่วนท้องถิ่น
- (๖) อำนาจหน้าที่ของจังหวัดตามพระราชบัญญัติระเบียบบริหารราชการส่วนจังหวัด พ.ศ. ๒๕๔๘ เฉพาะภายในเขตสภาพตำบล
- (๗) คຸ້ມครอง ดูแล และบำรุงรักษาทรัพยากรธรรมชาติและสิ่งแวดล้อม
- (๘) จัดทำกิจกรรมใดๆ อันเป็นอำนาจหน้าที่ของราชการส่วนท้องถิ่น ที่อยู่ในเขตขององค์การบริหารส่วนจังหวัด และกิจการนั้นเป็นการสมควรให้ราชการส่วนท้องถิ่นร่วมกันดำเนินการหรือให้องค์การบริหารส่วนจังหวัดจัดทำ ทั้งนี้ตามที่กำหนดในกฎกระทรวง
- (๙) จัดทำกิจกรรมอื่นใดตามที่กำหนดไว้ในพระราชบัญญัตินี้หรือกฎหมายอื่นกำหนดให้เป็นอำนาจหน้าที่ขององค์การบริหารส่วนจังหวัด

กฎกระทรวงฉบับที่ ๑ (พ.ศ. ๒๕๔๑) ออกตามความในพระราชบัญญัติองค์การบริหารส่วนจังหวัด พ.ศ. ๒๕๔๐ มาตรา ๔๕(๘) ให้กิจการดังต่อไปนี้ เป็นกิจการที่ราชการส่วนท้องถิ่นอื่น สมควรให้องค์การบริหารส่วนจังหวัด ร่วมดำเนินการหรือให้องค์การบริหารส่วนจังหวัดจัดทำ

- (๑) จัดให้มีน้ำเพื่อการอุปโภค บริโภค และการเกษตร
- (๒) กำจัดขยะมูลฝอยและสิ่งปฏิกูล
- (๓) บำบัดน้ำเสีย
- (๔) บำรุงรักษาทรัพยากรธรรมชาติและสิ่งแวดล้อม
- (๕) วางผังเมือง
- (๖) จัดให้มีและบำรุงรักษาทางบก ซึ่งอย่างน้อยต้องเป็นทางหลวงชนบท และกฎหมายว่าด้วยทางหลวง
- (๗) จัดให้มีและบำรุงรักษาทางน้ำ
- (๘) จัดให้มีท่าเทียบเรือ ท่าข้าม ที่จอดรถ และตลาด
- (๙) ป้องกันและบรรเทาสาธารณภัย
- (๑๐) รักษาความสงบเรียบร้อยและศีลธรรมอันดีของประชาชน
- (๑๑) จัดการศึกษา ทำนุบำรุงศาสนา และบำรุงรักษาศิลปะ จารีตประเพณี ภูมิปัญญาท้องถิ่น หรือศีลธรรมอันดีของท้องถิ่น
- (๑๒) จัดให้มีและบำรุงสถานที่สำหรับการกีฬา สถานที่พักผ่อนหย่อนใจ สวนสาธารณะ และสวนสัตว์ ตลอดจนสถานที่ประชุมอบรมสำหรับราษฎร

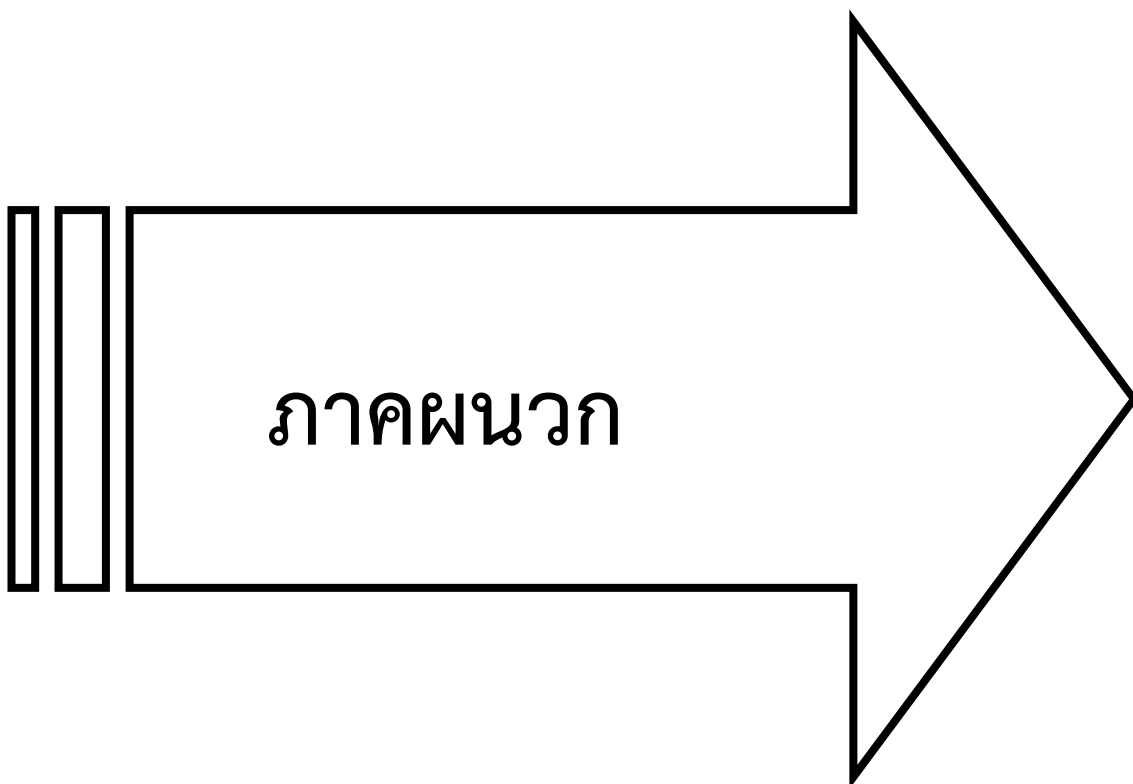
- (๑๓) จัดให้มีการสังคมสงเคราะห์และการสาธารณูปการ
- (๑๔) ป้องกันและบำบัดรักษาโรค
- (๑๕) จัดตั้งและการบำรุงรักษาพยาบาล
- (๑๖) ส่งเสริมการท่องเที่ยว
- (๑๗) ส่งเสริมและแก้ไขปัญหาการประกอบอาชีพ
- (๑๘) กิจการที่ได้มีการกำหนดไว้ในแผนพัฒนาจังหวัด แผนพัฒนาองค์การบริหารส่วนจังหวัด

ตามพระราชบัญญัติกำหนดแผนและขั้นตอนการกระจายอำนาจให้แก่องค์กรปกครองส่วนท้องถิ่น พ.ศ. ๒๕๔๒ มาตรา ๑๗ กำหนดให้องค์การบริหารส่วนจังหวัด มีอำนาจและหน้าที่ในการจัดระบบบริการ สาธารณะเพื่อประโยชน์ของประชาชนในท้องถิ่นตนเอง ดังนี้

- (๑) การจัดทำแผนพัฒนาท้องถิ่นของตนเองและประสานการจัดทำแผนพัฒนาจังหวัด ตามระเบียบ ที่คณะรัฐมนตรีกำหนด
- (๒) การสนับสนุนองค์กรปกครองส่วนท้องถิ่นอื่นในการพัฒนาท้องถิ่น
- (๓) การประสานและให้ความร่วมมือในการปฏิบัติหน้าที่ขององค์กรปกครองส่วนท้องถิ่นอื่น
- (๔) การแบ่งสรรเงินซึ่งตามกฎหมายจะต้องแบ่งให้แก่องค์กรปกครองส่วนท้องถิ่นอื่น
- (๕) การคุ้มครอง ดูแล และบำรุงรักษาป่าไม้ ที่ดิน ทรัพยากรธรรมชาติและสิ่งแวดล้อม
- (๖) การจัดการศึกษา
- (๗) การส่งเสริมประชาธิปไตย ความเสมอภาค และสิทธิเสรีภาพของประชาชน
- (๘) การส่งเสริมการมีส่วนร่วมของราษฎรในการพัฒนาท้องถิ่น
- (๙) การส่งเสริมการพัฒนาเทคโนโลยีที่เหมาะสม
- (๑๐) การจัดตั้งและดูแลระบบบำบัดน้ำเสียรวม
- (๑๑) การกำจัดขยะมูลฝอยและสิ่งปฏิกูลรวม
- (๑๒) การจัดการสิ่งแวดล้อม
- (๑๓) การจัดการและดูแลสถานีขนส่งทั้งทางบกและทางน้ำ
- (๑๔) การส่งเสริมการท่องเที่ยว
- (๑๕) การพาณิชย์ การส่งเสริมการลงทุน และการทำกิจการ ไม่ว่าจะดำเนินการเองหรือร่วมกับ บุคคลอื่นหรือจากสหการ
- (๑๖) การสร้างและบำรุงรักษาทางบก ทางน้ำ ที่เชื่อมต่อระหว่างองค์กรปกครองส่วนท้องถิ่นอื่น
- (๑๗) การจัดตั้งและดูแลตลาดกลาง
- (๑๘) การส่งเสริมการกีฬา จารีตประเพณี และวัฒนธรรมอันดีงามของท้องถิ่น
- (๑๙) การจัดให้มีโรงพยาบาลจังหวัด การรักษาพยาบาล การป้องกันและควบคุมโรคติดต่อ
- (๒๐) การจัดให้มีพิพิธภัณฑ์และหอจดหมายเหตุ
- (๒๑) การขนส่งมวลชนและการวิศวกรรมจราจร
- (๒๒) การป้องกันและบรรเทาสาธารณภัย
- (๒๓) การจัดให้มีการรักษาความสงบเรียบร้อยในจังหวัด

- (๒๔) จัดทำกิจการใดอันเป็นอำนาจหน้าที่ขององค์กรปกครองส่วนท้องถิ่นอื่นที่อยู่ในเขตกิจการนั้นเป็นการสมควรให้องค์กรปกครองส่วนท้องถิ่นอื่นร่วมดำเนินการ หรือให้องค์การบริหารส่วนจังหวัดจัดทำ ทั้งนี้ตามที่คณะกรรมการประกาศกำหนด
- (๒๕) สนับสนุนหรือช่วยเหลือส่วนราชการ หรือองค์กรปกครองส่วนท้องถิ่นอื่นในการพัฒนาท้องถิ่น
- (๒๖) การให้บริการแก่เอกชน ส่วนราชการ หน่วยงานของรัฐ รัฐวิสาหกิจ หรือองค์กรปกครองส่วนท้องถิ่นอื่น
- (๒๗) การสังคมสงเคราะห์ และการพัฒนาคุณภาพชีวิตเด็ก สตรี คนชรา และผู้ด้อยโอกาส
- (๒๘) จัดทำกิจการอื่นใดตามที่กำหนดไว้ในพระราชบัญญัตินี้ หรือกฎหมายอื่นกำหนดให้เป็นหน้าที่ขององค์การบริหารส่วนจังหวัด
- (๒๙) กิจการอื่นใดเป็นประโยชน์ของประชาชนในท้องถิ่น ตามประกาศคณะกรรมการการกระจายอำนาจกำหนด

\*\*\*\*\*



ภาคผนวก

## ตัวอย่าง

เอกสารประกอบการเสนอโครงการ  
ประสานแผนพัฒนาขององค์กรปกครองส่วนท้องถิ่น  
เพื่อขอรับการบรรจุในแผนพัฒนาสามปี (พ.ศ.๒๕๕๙-๒๕๖๑)  
ขององค์การบริหารส่วนจังหวัดนครสวรรค์



## ตัวอย่าง

บัญชีโครงการเพื่อการประสานแผนพัฒนาขององค์กรปกครองส่วนท้องถิ่น

โดย..คณะกรรมการประสานแผนพัฒนาท้องถิ่นระดับอำเภอตากลี

เสนอต่อ...คณะกรรมการประสานแผนพัฒนาท้องถิ่นระดับจังหวัดนครสวรรค์

พิจารณาบรรจุเข้าแผนพัฒนาสามปี (พ.ศ.๒๕๕๙-๒๕๖๑) ขององค์การบริหารส่วนจังหวัดนครสวรรค์

ลำดับที่	ชื่อโครงการ	งบประมาณ (บาท)				รายการที่ เสนอขอ
		ปี ๒๕๕๙	ปี ๒๕๖๐	ปี ๒๕๖๑	รวม	
๑	ก่อสร้างถนน ค.ส.ล. หมู่ที่ ๑๙ ตำบลตากลี อำเภอตากลี เชื่อมต่อ ตำบลเขาชายธง อำเภอตากฟ้า จังหวัดนครสวรรค์	๑,๐๐๐,๐๐๐	๒,๐๐๐,๐๐๐	๒,๐๐๐,๐๐๐	๕,๐๐๐,๐๐๐	อบต.ตากลี
๓	ซ่อมสร้างถนนลาดยางผิวจราจรแอสฟัลต์คอนกรีต สายบ้านหัวหวาย-บ้านหนองโพ ตำบลหัวหวาย เชื่อมต่อ ตำบลหนองโพ อำเภอตากลี จังหวัดนครสวรรค์ รหัสสายทาง นว.ถ.๑-๐๐๑๐ (โครงการตามภารกิจถ่ายโอน)	๑,๐๐๐,๐๐๐	๕,๐๐๐,๐๐๐	๕,๐๐๐,๐๐๐	๑๑,๐๐๐,๐๐๐	อบต.หัวหวาย
๒	ขุดลอกคลองพร้อมก่อสร้างฝายน้ำล้น หมู่ที่ ๒๐ ตำบลตากลี อำเภอตากลี เชื่อมต่อ หมู่ที่ ๗ ตำบลเขาชายธง อำเภอตากฟ้า จังหวัดนครสวรรค์	๑,๐๐๐,๐๐๐	๑,๐๐๐,๐๐๐	๑,๐๐๐,๐๐๐	๓,๐๐๐,๐๐๐	อบต.ตากลี
๔	จัดกิจกรรมประเพณีลอยกระทง ประจำอำเภอตากลี	๕๐๐,๐๐๐	๕๐๐,๐๐๐	๕๐๐,๐๐๐	๑,๕๐๐,๐๐๐	คกก. ประสาน แผนระดับ อำเภอ
๕						
๖						
๗						
รวมทั้งสิ้น จำนวน.....๔.....โครงการ		๓,๕๐๐,๐๐๐	๘,๕๐๐,๐๐๐	๘,๕๐๐,๐๐๐	๒๐,๕๐๐,๐๐๐	

\*\*\* อปท. ที่ไม่ประสงค์จะเสนอโครงการ ดังนี้

- อบต.ช่องแค

## ตัวอย่าง

รายละเอียดบัญชีโครงการประสานแผนพัฒนาขององค์กรปกครองส่วนท้องถิ่น  
โดย องค์การบริหารส่วนตำบลตาคีลี

## เสนอต่อ คณะกรรมการประสานแผนพัฒนาท้องถิ่นระดับอำเภอตาคีลี

ที่	ชื่อโครงการ	เป้าหมาย (ผลผลิตของโครงการ)	งบประมาณ (บาท)				โครงการ เข้าหลักการ ไม่เข้าหลักการ	ขารายละเอียด โครงการ	มติคณะกรรมการประสานแผนพัฒนาท้องถิ่นระดับอำเภอ เห็นด้วย ไม่เห็นด้วย
			ปี ๒๕๕๙	ปี ๒๕๖๐	ปี ๒๕๖๑	รวม			
๑	ก่อสร้างถนน ค.ส.ล. หมู่ที่ ๑๙ ตำบลตาคีลี อำเภอตาคีลี เชื่อมต่อ ตำบลเขาชายธง อำเภอตากฟ้า จังหวัดนครสวรรค์	ก่อสร้างถนน ค.ส.ล. ขนาดกว้าง ๖ เมตร ยาว ๒,๐๐๐ เมตร จุดพิกัด N ๑๕° ๓๙' ๐.๔๔" E ๑๐๐° ๔๕' ๓๙.๒๔", N ๑๕° ๓๘' ๒๖.๑๔" E ๑๐๐° ๔๕' ๑๐.๗๐"	๑,๐๐๐,๐๐๐	๒,๐๐๐,๐๐๐	๒,๐๐๐,๐๐๐	๕,๐๐๐,๐๐๐	✓	-	
๒	ขุดลอกคลองพร้อมก่อสร้างฝายน้ำล้น หมู่ที่ ๒๐ ตำบลตาคีลี อำเภอตาคีลี เชื่อมต่อ หมู่ที่ ๗ ตำบลเขาชายธง อำเภอตากฟ้า จังหวัดนครสวรรค์	ขุดลอกคลองขนาดกว้าง ๒๐ เมตร ลึก ๔ เมตร กั้นกว้าง ๑๒ เมตร ยาว ๓,๐๐๐ เมตร พร้อมก่อสร้างฝายน้ำล้น จุดพิกัด N ๑๕° ๓๙' ๐.๔๔" E ๑๐๐° ๔๕' ๓๙.๒๔", N ๑๕° ๓๘' ๒๖.๑๔" E ๑๐๐° ๔๕' ๑๐.๗๐"	๑,๐๐๐,๐๐๐	๑,๐๐๐,๐๐๐	๑,๐๐๐,๐๐๐	๓,๐๐๐,๐๐๐	✓	- ประชาคม	
			๒,๐๐๐,๐๐๐	๓,๐๐๐,๐๐๐	๓,๐๐๐,๐๐๐	๘,๐๐๐,๐๐๐			

## ตัวอย่าง

บัญชีโครงการเพื่อการประสานแผนพัฒนาขององค์กรปกครองส่วนท้องถิ่น

โดย..คณะกรรมการประสานแผนพัฒนาท้องถิ่นระดับอำเภอตากลี

เสนอต่อ...คณะกรรมการประสานแผนพัฒนาท้องถิ่นระดับจังหวัดนครสวรรค์

พิจารณาบรรจุเข้าแผนพัฒนาสามปี (พ.ศ.๒๕๕๙-๒๕๖๑) ขององค์การบริหารส่วนจังหวัดนครสวรรค์

ลำดับที่	ชื่อโครงการ	งบประมาณ (บาท)				รายการที่ เสนอขอ
		ปี ๒๕๕๙	ปี ๒๕๖๐	ปี ๒๕๖๑	รวม	
๑	ก่อสร้างถนน ค.ส.ล. หมู่ที่ ๑๙ ตำบลตากลี อำเภอตากลี เชื่อมต่อ ตำบลเขาชายธง อำเภอตากฟ้า จังหวัดนครสวรรค์	๑,๐๐๐,๐๐๐	๒,๐๐๐,๐๐๐	๒,๐๐๐,๐๐๐	๕,๐๐๐,๐๐๐	อบต.ตากลี
๓	ซ่อมสร้างถนนลาดยางผิวจราจรแอสฟัลต์คอนกรีต สายบ้านหัวหวาย-บ้านหนองโพ ตำบลหัวหวาย เชื่อมต่อ ตำบลหนองโพ อำเภอตากลี จังหวัดนครสวรรค์ รหัสสายทาง นว.ถ.๑-๐๐๑๐ (โครงการตามภารกิจถ่ายโอน)	๑,๐๐๐,๐๐๐	๕,๐๐๐,๐๐๐	๕,๐๐๐,๐๐๐	๑๑,๐๐๐,๐๐๐	อบต.หัวหวาย
๒	ขุดลอกคลองพร้อมก่อสร้างฝายน้ำล้น หมู่ที่ ๒๐ ตำบลตากลี อำเภอตากลี เชื่อมต่อ หมู่ที่ ๗ ตำบลเขาชายธง อำเภอตากฟ้า จังหวัดนครสวรรค์	๑,๐๐๐,๐๐๐	๑,๐๐๐,๐๐๐	๑,๐๐๐,๐๐๐	๓,๐๐๐,๐๐๐	อบต.ตากลี
๔	จัดกิจกรรมประเพณีลอยกระทง ประจำอำเภอตากลี	๕๐๐,๐๐๐	๕๐๐,๐๐๐	๕๐๐,๐๐๐	๑,๕๐๐,๐๐๐	คกก. ประสาน แผนระดับ อำเภอ
๕						
๖						
๗						
รวมทั้งสิ้น จำนวน.....๔.....โครงการ		๓,๕๐๐,๐๐๐	๘,๕๐๐,๐๐๐	๘,๕๐๐,๐๐๐	๒๐,๕๐๐,๐๐๐	

\*\*\* อปท. ที่ไม่ประสงค์จะเสนอโครงการ ดังนี้

- อบต.ช่องแค

## ตัวอย่าง

รายละเอียดบัญชีโครงการประสานแผนพัฒนาขององค์กรปกครองส่วนท้องถิ่นในเขตอำเภอตากาลี  
 เสนอคณะกรรมการประสานแผนพัฒนาท้องถิ่นระดับจังหวัดนครสวรรค์  
 พิจารณาบรรจุเข้าแผนพัฒนาสามปี (พ.ศ.๒๕๕๙-๒๕๖๑) ขององค์การบริหารส่วนจังหวัดนครสวรรค์  
 ในวันที่.....เมษายน ๒๕๕๕

ลำดับ ที่	ชื่อโครงการ	เป้าหมาย (ผลผลิตของโครงการ)	งบประมาณ (บาท)			หน่วยงานที่ ขอรับการ สนับสนุน	โครงการ		ขาดรายละเอียด โครงการ	มติคณะกรรมการประสานแผน พัฒนาท้องถิ่นระดับจังหวัด	
			ปี ๒๕๕๙	ปี ๒๕๖๐	ปี ๒๕๖๑		รวม	เข้า หลัก เกณฑ์		ไม่เข้า หลัก เกณฑ์	เห็นด้วย
๑	ก่อสร้างถนน ค.ส.ล. หมู่ที่ ๑๙ ตำบลตากาลี อำเภอตากาลี เชื่อมต่อตำบลเขาทรายง อำเภอตากาลี จังหวัดนครสวรรค์	ก่อสร้างถนน ค.ส.ล. ขนาดกว้าง ๖ เมตร ยาว ๒,๐๐๐ เมตร จุดที่กีด N ๑๕° ๓๙' ๐.๔๔" E ๑๐๐° ๔๕' ๓๙.๒๔", N ๑๕° ๓๘' ๒๖.๑๔" E ๑๐๐° ๔๕' ๑๐.๗๐"	๑,๐๐๐,๐๐๐	๒,๐๐๐,๐๐๐	๕,๐๐๐,๐๐๐	๕,๐๐๐,๐๐๐	✓		-		
๒	ซ่อมสร้างถนนลาดยางผิวจราจร แอสฟัลต์คอนกรีต ขนาดกว้าง ๖ เมตร บ้านหนองโพ ตำบลหัวหวาย เชื่อมต่อบ้านหนองโพ อำเภอตากาลี จังหวัดนครสวรรค์ รหัสสายทาง นว.๑.๑-๐๐๑๐ (โครงการตามภารกิจ ถ้ายโอน)	ซ่อมสร้างถนนลาดยางผิวจราจร แอสฟัลต์คอนกรีต ขนาดกว้าง ๖ เมตร ยาว ๕,๐๐๐ เมตร จุดที่กีด N ๑๕° ๓๙' ๐.๔๔" E ๑๐๐° ๔๕' ๓๙.๒๔", N ๑๕° ๓๘' ๒๖.๑๔" E ๑๐๐° ๔๕' ๑๐.๗๐"	๑,๐๐๐,๐๐๐	๕,๐๐๐,๐๐๐	๑๑,๐๐๐,๐๐๐	๑๑,๐๐๐,๐๐๐	✓		-		
๓	ขุดลอกคลองพร้อมก่อสร้างฝายน้ำล้น หมู่ที่ ๒๐ ตำบลตากาลี อำเภอตากาลี เชื่อมต่อ หมู่ที่ ๗ ตำบลเขาทรายง อำเภอตากาลี จังหวัดนครสวรรค์	ขุดลอกคลองขนาดกว้าง ๒๐ เมตร ลึก ๔ เมตร ก้นกว้าง ๑๒ เมตร ยาว ๓,๐๐๐ เมตร พร้อมก่อสร้างฝายน้ำล้น จุดที่กีด N ๑๕° ๓๙' ๐.๔๔" E ๑๐๐° ๔๕' ๓๙.๒๔", N ๑๕° ๓๘' ๒๖.๑๔" E ๑๐๐° ๔๕' ๑๐.๗๐"	๑,๐๐๐,๐๐๐	๑,๐๐๐,๐๐๐	๓,๐๐๐,๐๐๐	๓,๐๐๐,๐๐๐	✓		-	ประชุม	
๔	จัดกิจกรรมประเพณีลอยกระทง ประจำปีอำเภอตากาลี	จัดกิจกรรมประเพณีลอยกระทง ประจำปีอำเภอตากาลี	๕๐๐,๐๐๐	๕๐๐,๐๐๐	๑,๕๐๐,๐๐๐	๑,๕๐๐,๐๐๐	✓		-	ลอยกระทง	
	<b>รวม</b>		<b>๓,๕๐๐,๐๐๐</b>	<b>๘,๕๐๐,๐๐๐</b>	<b>๒๐,๕๐๐,๐๐๐</b>	<b>๒๐,๕๐๐,๐๐๐</b>					

- ตัวอย่างรายละเอียดโครงการด้านน้ำ-

๑. ชื่อโครงการ ขุดลอกคลองพร้อมก่อสร้างฝายน้ำล้น หมู่ที่ ๒๐ ตำบลตาคลี อำเภอตาคลี เชื่อมต่อหมู่ที่ ๗ ตำบลเขาชายธง อำเภอตากฟ้า จังหวัดนครสวรรค์

๒. ที่มาโครงการ (สามารถเลือกได้มากกว่า ๑ ข้อ)

- ( ) โครงการใหม่ เนื่องจาก.....
- ( ) ทบทวนโครงการจากบัญชีโครงการประสานแผนพัฒนาของ อบต. ประจำปี ๒๕๕๘
- ( ) ประชาชนในท้องถิ่นตั้งแต่ ๒ แห่งขึ้นไป ได้รับประโยชน์ร่วมกัน ซึ่งเกิดจากการทำความตกลงระหว่าง อบต. ด้วยกันเองคือ อบต./เทศบาล.....กับ อบต./เทศบาล.....
- ( ) จากแผนชุมชน/หมู่บ้าน.....ประจำปี ๒๕๕๘ ลำดับที่.....ข้อ..... หรือ จากประชาคมหมู่บ้าน/ตำบล.....ประจำปี ๒๕๕๘ ลำดับที่.....ข้อ.....  
พร้อมแนบรายละเอียด ประกอบด้วย

- ๑) รายชื่อผู้เข้าร่วมประชุมแผนชุมชน/หมู่บ้าน, ประชาคมหมู่บ้าน/ตำบล พร้อมรายงานการประชุม โดยรับรองสำเนาถูกต้อง
- ๒) รายละเอียดโครงการ
- ๓) ฝั่งสถานที่ดำเนินการ

๓. ความสอดคล้องกับนโยบายและแผนพัฒนา

- ( ) สอดคล้องกับกรอบยุทธศาสตร์การพัฒนาขององค์กรปกครองส่วนท้องถิ่นในเขตจังหวัดนครสวรรค์ (พ.ศ.๒๕๕๙-๒๕๖๓)
- ยุทธศาสตร์ที่.....
- แนวทางการพัฒนาที่.....

๔. ความพร้อมของพื้นที่ดำเนินการ

- ( ) มีพื้นที่หรือได้รับอนุญาตตามกฎหมายแล้ว (พร้อมเอกสารแนบ)
- ( ) มีพื้นที่แล้วแต่ต้องเตรียมขออนุญาตตามกฎหมายก่อน
- ( ) ต้องจัดหาใหม่

๕. ความซ้ำซ้อนของโครงการ

- ( ) ขอรับการสนับสนุนงบประมาณจาก อบจ.นครสวรรค์เพียงแห่งเดียว
- ( ) ขอรับการสนับสนุนงบประมาณจากหน่วยงานอื่นๆ ด้วย (ระบุ).....

๖. หลักการและเหตุผล

.....  
.....

๗. วัตถุประสงค์

- ๔.๑ เพื่อให้ประชาชนมีน้ำทำการเกษตรตลอดฤดูกาล
- ๔.๒ เพื่อระบายน้ำในช่วงฤดูน้ำหลากไม่ท่วมพื้นที่ทำการเกษตร

๘. เป้าหมาย/ผลผลิต/พิกัดทางภูมิศาสตร์

- เป้าหมายเชิงปริมาณ ขุดลอกคลองขนาดกว้าง ๒๐ เมตร ยาว ๓,๐๐๐ เมตร ลึก ๔.๐๐ เมตร พร้อมก่อสร้างฝายน้ำล้น กว้าง ๔.๐๐๐ เมตร ยาว ๒๐.๐๐ เมตร
- เป้าหมายเชิงคุณภาพ ประชาชนทั้ง ๒ ตำบล ประกอบด้วย ตำบลตาคลี และตำบลเขาชายธง ได้รับประโยชน์ มีน้ำทำการเกษตรที่เพียงพอ จำนวน ๕๕๐ ครัวเรือน
- พิกัดทางภูมิศาสตร์ จุดเริ่มต้น N ๑๕°๑๗'๑๑.๗๕" E ๑๐๐°๒๓'๓๖.๘๘"  
จุดสิ้นสุด N ๑๕°๑๖'๔๓.๔๒" E ๑๐๐°๒๔'๕.๒๘"

๙. พื้นที่ดำเนินการ

คลองสาธารณะ หมู่ที่ ๒๐ ตำบลตาคลี อำเภอตาคลี เชื่อมต่อ หมู่ที่ ๗ ตำบลเขาชายธง อำเภอตากฟ้า จังหวัดนครสวรรค์

๑๐. วิธีดำเนินการ

- ๙.๑ จัดประชุมประชาคมตำบลหรือคัดเลือกนำโครงการมาจากแผนชุมชนตำบล/หมู่บ้าน
- ๙.๒ สำรวจสภาพคลองที่ต้องการก่อสร้าง
- ๙.๓ เสนอโครงการเพื่อขอรับงบประมาณและบรรจุเข้าแผนพัฒนาสามปี (พ.ศ.๒๕๕๙-๒๕๖๑) ขององค์การบริหารส่วนจังหวัดนครสวรรค์
- ๙.๔ ดำเนินการจัดจ้างตามระเบียบพัสดุฯ
- ๙.๕ ติดตามและประเมินผลโครงการ

๑๑. ระยะเวลาดำเนินการ/งบประมาณดำเนินการ

ขอรับงบประมาณจาก องค์การบริหารส่วนจังหวัดนครสวรรค์

ปี ๒๕๕๙ (บาท)	ปี ๒๕๖๐ (บาท)	ปี ๒๕๖๑ (บาท)
๑,๐๐๐,๐๐๐	๑,๐๐๐,๐๐๐	๑,๐๐๐,๐๐๐

๑๒. ผู้รับผิดชอบโครงการ

- ๙.๑ องค์การบริหารส่วนตำบลตาคลี
- ๙.๒ อบจ.นครสวรรค์

๑๓. ผลลัพธ์

- ๑๐.๑ ประชาชนมีน้ำทำการเกษตรที่เพียงพอ จำนวน ๕๕๐ ครัวเรือน
- ๑๐.๒ ประชาชนไม่ประสบปัญหาน้ำท่วมที่ทำการเกษตร

ลงชื่อ.....ผู้เสนอโครงการ  
(.....)  
นายกองค์การบริหารส่วนตำบลตาคลี

ลงชื่อ.....ผู้เสนอโครงการ  
(.....)  
นายกองค์การบริหารส่วนตำบลเขาชายธง

ข้อเสนอของสมาชิกสภาองค์การบริหารส่วนจังหวัดนครสวรรค์

( ) เห็นชอบ ( ) ไม่เห็นชอบ

ลงชื่อ.....  
(.....)

สมาชิกสภาองค์การบริหารส่วนจังหวัดนครสวรรค์ เขตอำเภอตาคลี

## - ตัวอย่างรายละเอียดโครงการด้านถนน -

๑. ชื่อโครงการ ก่อสร้างถนนคอนกรีตเสริมเหล็ก หมู่ที่ ๑๙ ตำบลตาคลี อำเภอตาคลี เข้มต่อ ตำบลเขาชายธง อำเภอตากฟ้า จังหวัดนครสวรรค์

๒. ที่มาโครงการ (สามารถเลือกได้มากกว่า ๑ ข้อ)

- ( ) โครงการใหม่ เนื่องจาก.....
- ( ) ทบทวนโครงการจากบัญชีโครงการประสานแผนพัฒนาของ อบต. ประจำปี ๒๕๕๘
- ( ) ประชาชนในท้องถิ่นตั้งแต่ ๒ แห่งขึ้นไป ได้รับประโยชน์ร่วมกัน ซึ่งเกิดจากการทำความตกลงระหว่าง อบต. ด้วยกันเองคือ อบต./เทศบาล.....กับ อบต./เทศบาล.....
- ( ) จากแผนชุมชน/หมู่บ้าน.....ประจำปี ๒๕๕๘ ลำดับที่.....ข้อ..... หรือ จากประชาคมหมู่บ้าน/ตำบล.....ประจำปี ๒๕๕๘ ลำดับที่.....ข้อ.....  
พร้อมแนบรายละเอียด ประกอบด้วย
- ๑) รายชื่อผู้เข้าร่วมประชุมแผนชุมชน/หมู่บ้าน, ประชาคมหมู่บ้าน/ตำบล พร้อมรายงานการประชุม โดยรับรองสำเนาถูกต้อง
  - ๒) รายละเอียดโครงการ
  - ๓) ผังสถานที่ดำเนินการ

๓. ความสอดคล้องกับนโยบายและแผนพัฒนา

- ( ) สอดคล้องกับกรอบยุทธศาสตร์การพัฒนาขององค์กรปกครองส่วนท้องถิ่นในเขตจังหวัดนครสวรรค์ (พ.ศ.๒๕๕๙-๒๕๖๓)
- ยุทธศาสตร์ที่.....
- แนวทางการพัฒนาที่.....

๔. ความพร้อมของพื้นที่ดำเนินการ

- ( ) มีพื้นที่หรือได้รับอนุญาตตามกฎหมายแล้ว (พร้อมเอกสารแนบ)
- ( ) มีพื้นที่แล้วแต่ต้องเตรียมขออนุญาตตามกฎหมายก่อน
- ( ) ต้องจัดหาใหม่

๕. ความซ้ำซ้อนของโครงการ

- ( ) ขอรับการสนับสนุนงบประมาณจาก อบจ.นครสวรรค์เพียงแห่งเดียว
- ( ) ขอรับการสนับสนุนงบประมาณจากหน่วยงานอื่นๆ ด้วย (ระบุ).....

๖. หลักการและเหตุผล

.....

๗. วัตถุประสงค์

- ๔.๑ เพื่อให้ประชาชนสัญจรไปมาด้วยความสะดวกและรวดเร็วในการคมนาคม
- ๔.๒ เพื่อให้ประชาชนได้ขนส่งสินค้าการเกษตรมีความสะดวกและรวดเร็วยิ่งขึ้น

๘. เป้าหมาย/ผลผลิต/พิกัดทางภูมิศาสตร์

เป้าหมายเชิงปริมาณ ก่อสร้างถนนคอนกรีตเสริมเหล็ก ขนาดกว้าง ๖.๐๐ เมตร หนา ๐.๑๕ เมตร ระยะทาง ๒,๐๐๐ เมตร พร้อมป้ายประชาสัมพันธ์โครงการ

เป้าหมายเชิงคุณภาพ ประชาชนทั้ง ๒ ตำบล ประกอบด้วย ตำบลตาคลี จำนวน ๒๐๐ ครัวเรือน และ ตำบลเขาชายธง จำนวน ๑๕๐ ครัวเรือน รวมทั้งสิ้นจำนวน ๓๕๐ ครัวเรือน ได้รับประโยชน์ในการสัญจรไปมาเกิดความสะดวก รวดเร็ว

พิกัดทางภูมิศาสตร์ จุดเริ่มต้น N ๑๕°๑๗'๑๑.๗๕" E ๑๐๐°๒๓'๓๖.๘๘"  
จุดสิ้นสุด N ๑๕°๑๖'๔๓.๔๒" E ๑๐๐°๒๔'๕.๒๘"





## - ตัวอย่างรายละเอียดโครงการส่งเสริมอาชีพ -

๑. ชื่อโครงการ อบรมส่งเสริมกลุ่มอาชีพ..... อำเภอตากลี จังหวัดนครสวรรค์

๒. ที่มาโครงการ (สามารถเลือกได้มากกว่า ๑ ข้อ)

- ( ) โครงการใหม่ เนื่องจาก.....
- ( ) ทบทวนโครงการจากบัญชีโครงการประสานแผนพัฒนาของ อปท. ประจำปี ๒๕๕๘
- ( ) มุ่งผลสัมฤทธิ์ในภาพรวมระดับอำเภอ
- ( ) จากแผนชุมชน/หมู่บ้าน.....ประจำปี ๒๕๕๘ ลำดับที่.....ข้อ..... หรือ  
จากประชาคมหมู่บ้าน/ตำบล.....ประจำปี ๒๕๕๘ ลำดับที่.....ข้อ.....

พร้อมแนบรายละเอียด ประกอบด้วย

- ๑) รายชื่อผู้เข้าร่วมประชุมแผนชุมชน/หมู่บ้าน, ประชาคมหมู่บ้าน/ตำบล พร้อมรายงานการประชุม โดยรับรองสำเนาถูกต้อง
- ๒) รายละเอียดโครงการ, รายชื่อและที่อยู่ของผู้เข้าร่วมโครงการพร้อมรับรองสำเนาถูกต้อง

๓. ความสอดคล้องกับนโยบายและแผนพัฒนา

- ( ) สอดคล้องกับกรอบยุทธศาสตร์การพัฒนาขององค์กรปกครองส่วนท้องถิ่นในเขตจังหวัดนครสวรรค์  
(พ.ศ.๒๕๕๙-๒๕๖๓)
- ยุทธศาสตร์ที่.....
- แนวทางการพัฒนาที่.....

๔. หลักการและเหตุผล

.....

.....

๕. วัตถุประสงค์

- ๕.๑ เพื่อพัฒนาศักยภาพกลุ่มอาชีพในอำเภอตากลี
- ๕.๒ เพื่อเป็นการสร้างอาชีพเสริมเพิ่มรายได้ให้แก่ประชาชนในอำเภอ

๖. เป้าหมาย/ผลผลิต

- เป้าหมายเชิงปริมาณ จัดอบรมให้ความรู้กลุ่มอาชีพ ตำบลตากลี ตำบลหัวหวาย ตำบลช่องแค ตำบล  
สร้อยทอง ตำบลจันทน์เสน อำเภอตากลี รวมทั้งสิ้นจำนวน ๒๐๐ คน
- เป้าหมายเชิงคุณภาพ กลุ่มอาชีพภายใน ตำบลตากลี ตำบลหัวหวาย ตำบลช่องแค ตำบล  
สร้อยทอง ตำบลจันทน์เสน อำเภอตากลี อำเภอตากลี มีความรู้และรายได้เพิ่มขึ้น

๗. พื้นที่ดำเนินการ

พื้นที่ อำเภอตากลี จังหวัดนครสวรรค์

๘. วิธีดำเนินการ

- ๗.๑ จัดประชุมประชาคมตำบลหรือคัดเลือกนำโครงการมาจากแผนชุมชนตำบล/หมู่บ้าน
- ๗.๒ เสนอโครงการเพื่อขอรับงบประมาณสนับสนุนจาก องค์การบริหารส่วนจังหวัดนครสวรรค์
- ๗.๓ ติดตามและประเมินผลโครงการ

๘. ระยะเวลาดำเนินการ/ งบประมาณดำเนินการ

ขอรับงบประมาณจาก องค์การบริหารส่วนจังหวัดนครสวรรค์

ปี ๒๕๕๙ (บาท)	ปี ๒๕๖๐ (บาท)	ปี ๒๕๖๑ (บาท)
๒,๐๐๐,๐๐๐	๒,๐๐๐,๐๐๐	๒,๐๐๐,๐๐๐

**๙. ผู้รับผิดชอบโครงการ**

- ๙.๑ องค์กรบริหารส่วนตำบลตาคลี
- ๙.๒ องค์กรบริหารส่วนตำบลหัวหวาย
- ๙.๓ องค์กรบริหารส่วนตำบลช่องแค
- ๙.๔ องค์กรบริหารส่วนตำบลสร้อยทอง
- ๙.๕ องค์กรบริหารส่วนตำบลจันเสน
- ๙.๖ อบจ.นครสวรรค์

**๑๐. ผลลัพธ์**

- ๑๐.๑ ประชาชนมีศักยภาพกลุ่มอาชีพในตำบล
- ๑๐.๒ เกิดแรงกระตุ้นให้เกิดการสร้างกลุ่มอาชีพในระดับอำเภอ
- ๑๐.๓ สร้างอาชีพเสริมเพิ่มรายได้ให้แก่ประชาชน
- ๑๐.๔ มีรายได้เสริมให้แก่ผู้สูงอายุ เด็ก และคนว่างงานในหมู่บ้าน/ชุมชน

ลงชื่อ.....ผู้เขียนโครงการ  
(.....)

เลขานุการคณะกรรมการประสานแผนพัฒนาท้องถิ่นระดับอำเภอตาคลี

ลงชื่อ.....ผู้เสนอโครงการ  
(.....)

ประธานคณะกรรมการประสานแผนพัฒนาท้องถิ่นระดับอำเภอตาคลี

**ข้อเสนอของสมาชิกสภาองค์กรบริหารส่วนจังหวัดนครสวรรค์ เขตอำเภอตาคลี**

( ) เห็นชอบ ( ) ไม่เห็นชอบ

ลงชื่อ.....  
(.....)

สมาชิกสภาองค์กรบริหารส่วนจังหวัดนครสวรรค์ เขตอำเภอตาคลี

บัญชีสายทาง (ถ่ายโอน) ที่อยู่ในความรับผิดชอบ  
ขององค์การบริหารส่วนจังหวัดนครสวรรค์

บัญชีสายทาง (ถนนภายใน) ที่อยู่ในความรับผิดชอบของกิจการบริหารส่วนจังหวัดนครสวรรค์ (สรุปข้อมูล ๒๐ มกราคม ๒๕๕๘)

ลำดับ ที่	รหัส น.ก	ชื่อสายทาง	ตำบล	อำเภอ	สภาพทาง		ผิวจราจร		รวม ระยะทาง (ก.ม.)
					ผิว AC	ผิว CS	ค.ส.ล.	ผิวลูกรัง	
๑	๕-๐๐๐๑	บ้านสันติพิทักษ์ - บ้านควนใหญ่	ตำบลบึงสนทนา	อำเภอเมืองนครสวรรค์	๓.๐๐๐	๓.๘๘๐			๕.๘๘๐
๒	๕-๐๐๐๔	บ้านหนองปลิง - บ้านเขาทอง	ตำบลหนองปลิง	อำเภอเมืองนครสวรรค์	๓.๓๐๐	๕.๕๐๐			๘.๘๐๐
๓	๕-๐๐๐๙	บ้านทัพพุด - บ้านวังไผ่	ตำบลหนองกรด	อำเภอเมือง	๐.๘๐๐	๕.๗๘๕			๕.๕๘๕
๔	๕-๐๐๑๐	บ้านหนองตะโก - บ้านวัดโพธิ์	ตำบลวัดโพธิ์	อำเภอเมือง		๐.๕๐๐			๐.๕๐๐
๕	๕-๐๐๑๓	บ้านวังยาง - บ้านสะพานมอญ	ตำบลตะเคียนเลื่อน	อำเภอเมือง	๑.๘๐๐	๓.๒๐๐			๕.๐๐๐
๖	๕-๐๐๑๔	บ้านพระขนอน - บ้านเขาทอง	ตำบลพระขนอน	อำเภอเมือง	๙.๑๐๐				๙.๑๐๐
๗	๕-๐๐๑๕	เสียบแม่ไม้ปิง	ตำบลบางม่วง	อำเภอเมือง	๑.๒๐๐				๑.๒๐๐
๘	๕-๐๐๒๑	บ้านท่าทอง - บ้านท่าซุด	ตำบลนครสวรรค์ตก	อำเภอเมือง	๑๐.๕๓๕				๑๐.๕๓๕
๙	๕-๐๐๒๗	บ้านจันทน์ หมู่ ๑	ตำบลหนองปลิง	อำเภอเมือง	๒.๕๐๐				๒.๕๐๐
๑๐	๕-๐๐๓๑	ทล.๑แยกกม. ๒๓๐+๒๒๕ - ทล.๑ แยก กม. ๒๓๑+๓๖๐	ตำบลกลางแดด	อำเภอเมือง	๑.๘๐๐				๑.๘๐๐
๑๑	๕-๐๐๖๖	บ้านยางงาม - บ้านท่าโพธิ์	ตำบลตะเคียนเลื่อน	อำเภอเมือง	๔.๘๐๐				๔.๘๐๐
๑๒	๕-๐๐๗๙	แยก ทล.๑๘๘๒ - บ้านดงเมืองใต้	ตำบลบ้านแก่ง	อำเภอเมือง	๓.๙๓๘				๓.๙๓๘
๑๓	๕-๐๐๙๖	บ้านวังหิน หมู่ที่ ๑๒ - บ้านวังหอยไผ่ หมู่ที่ ๖	ตำบลวัดโพธิ์	อำเภอเมือง	๑.๘๒๕				๑.๘๒๕
๑๔	๕-๐๐๖๘	บ้านเขาตันไต้ - บ้านวังหอย หมู่ที่ ๒	ตำบลเขาตันไต้	อำเภอเมือง	๒.๗๐๐				๒.๗๐๐
๑๕	๕-๐๐๒๒	บ้านทุ่งแม่ไม้ชัย - บ้านห้วยน้ำหอม	ตำบลลาดยาว	อำเภอลาดยาว	๔.๕๐๐				๔.๕๐๐
๑๖	๕-๐๐๒๓	บ้านคลองสาส์ - บ้านสะพานชัย	ตำบลลาดยาว	อำเภอลาดยาว	๓.๕๕๐				๓.๕๕๐
๑๗	๕-๐๐๒๔	บ้านโพธิ์ทอง - บ้านหนองซี้ใต้	ตำบลบ้านไร่	อำเภอลาดยาว	๑๒.๓๕๐				๑๗.๕๐๐
๑๘	๕-๐๐๓๐	บ้านหนองซึ้ง - บ้านปิงหลุม	ตำบลลาดยาว	อำเภอลาดยาว	๕.๐๐๐				๕.๐๐๐
๑๙	๕-๐๐๖๕	บ้านลาดยาว - บ้านวังยาง	ตำบลลาดยาว	อำเภอลาดยาว	๖.๐๑๐				๖.๐๑๐
๒๐	๕-๐๐๖๕	บ้านศาลเจ้าไผ่โต - บ้านปางสวรรค์	ตำบลลาดยาว	อำเภอลาดยาว	๑๒.๖๐๐				๑๒.๖๐๐
๒๑	๕-๐๐๖๙	แยก ทล.๑๐๗๒ - ตำบลยา-ท่าข้าม-เจ้าฟ้าพระ	ตำบลหนองขาว	อำเภอลาดยาว	๒๒.๑๐๐				๒๒.๑๐๐
๒๒	๕-๐๐๗๗	บ้านห้วยน้ำหอม - บ้านปางสูง-ปางสวรรค์	ตำบลห้วยน้ำหอม	อำเภอลาดยาว	๘.๐๐๐				๘.๐๐๐
๒๓	๕-๐๐๑๑	บ้านคลองเจริญ - บ้านเนินมยุรี	ตำบลแม่ปิง	อำเภอเมือง	๐.๕๕๐				๐.๕๕๐
๒๔	๕-๐๐๗๓	บ้านวังชุมพร - บ้านคลังสูง-แม่เตย	ตำบลเขาชนไก่	อำเภอเมือง	๑๐.๗๐๗				๑๐.๗๐๗
๒๕	๕-๐๐๗๖	บ้านวังข้าม - บ้านตะกอก-ธารามยม	ตำบลวังข้าม	อำเภอเมือง	๑๐.๕๕๖				๑๐.๕๕๖
๒๖	๕-๐๐๐๕	บ้านนอก - บ้านสมสาร	ตำบลเขาทอง	อำเภอเมือง	๓.๐๕๐				๓.๐๕๐
๒๗	๕-๐๐๐๗	บ้านสะพานทะเล - บ้านเขาทอง	ตำบลสะพานทะเล	อำเภอเมือง	๕.๐๐๐				๕.๐๐๐
๒๘	๕-๐๐๑๒	บ้านป่าตาล - บ้านหนองไม้แดง	ตำบลสะพานทะเล	อำเภอเมือง	๕.๓๐๐				๕.๓๐๐
๒๙	๕-๐๐๒๕	บ้านบางปราบ - บ้านหนองเสือ	ตำบลบ้านม้า	อำเภอเมือง	๒.๓๐๐				๒.๓๐๐
๓๐	๕-๐๐๔๐	บ้านวัดสำโรง (บ.น้ำทรง - สะแกกรัง)	ตำบลบ้านม้า	อำเภอเมือง	๘.๐๐๐				๘.๐๐๐
๓๑	๕-๐๐๔๒	เจ็ดยางหมู่ที่ ๑ - เขต ท.พยุหะ	ตำบลพยุหะ	อำเภอพยุหะคีรี	๒.๓๐๐				๒.๓๐๐



บัญชีสายทาง (ตามถ่ายโอน) ที่อยู่ในความรับผิดชอบขององค์การบริหารส่วนจังหวัดนครสวรรค์ (สรุปข้อมูล ๒๐ มกราคม ๒๕๕๘)

ร.ท.บ.	ชื่อสายทาง	ตำบล	อำเภอ	ผิวจราจร				รวม	
				ลาดยาง		ค.ส.ล.	ลูกรัง		
				ผิว AC	ผิว CS		ผิวหินคลุก		ผิวลูกรัง
๓๒	บ้านดอนกระชาย - บ้านหนองคล้อ	ตำบลยางขาว	อำเภอพยุหะคีรี	๐.๗๐๐	๐.๗๐๐	๐.๗๐๐	๒.๕๐๐	๕.๐๐๐	
๓๓	แยก ทล.๓๒๒๐ - บ้านยางขาว	ตำบลยางขาว	อำเภอพยุหะคีรี	๗.๕๐๐				๗.๕๐๐	
๓๔	บ้านเนินมะกอก - บ้านหนองใหญ่	ตำบลเนินมะกอก	อำเภอพยุหะคีรี	๓.๘๐๐	๓.๘๐๐			๗.๖๐๐	
๓๕	บ้านสระทะเล - บ้านเนินมะกอก	ตำบลสระทะเล	อำเภอพยุหะคีรี	๐.๕๐๐	๓.๓๕๐		๓.๖๕๐	๕.๕๐๐	
๓๖	บ้านเขาปอแก้ว - ช่างหวาย	ตำบลนิคมฯ	อำเภอพยุหะคีรี	๓.๓๐๐	๓.๓๐๐		๒.๒๐๐	๕.๕๐๐	
๓๗	บ้านบุพผาง - สระเกตุไม้รี	ตำบลนิคมฯ	อำเภอพยุหะคีรี			๑.๐๐๐		๑.๐๐๐	
๓๘	บ้านสระทะเล - บ้านใหม่ไร่	ตำบลสระทะเล	อำเภอพยุหะคีรี	๒.๘๘๕				๒.๘๘๕	
๓๙	บ้านเนินผอมทอง - ฟังไม่ออก	ตำบลพยุหะ	อำเภอพยุหะคีรี			๐.๕๘๓		๐.๕๘๓	
๔๐	บ้านเม็ววัง - บ้านยางตาล	ตำบลยางตาล	อำเภอโกกพระ	๑.๗๐๐	๑.๕๐๐	๐.๕๐๐		๓.๖๐๐	
๔๑	บ้านเนินกรรพ - บ้านหาดสูง	ตำบลนิคมฯ	อำเภอโกกพระ	๐.๕๐๐	๓.๓๐๐			๓.๘๐๐	
๔๒	บ้านท่าทราย - บ้านกระเจิงาม	ตำบลนาตากง	อำเภอโกกพระ	๖.๕๐๐				๖.๕๐๐	
๔๓	บ้านเกยไชย - บ้านคลองลำฟ้า	ตำบลเกยไชย	อำเภอชุมแสง	๓.๕๐๐	๐.๕๐๐	๐.๕๕๕		๕.๕๕๕	
๔๔	พิบูล-ท่าไม้ - บางเคียน	ตำบลพิบูล	อำเภอชุมแสง	๑๒.๐๐๕	๑.๕๐๐			๑๓.๕๐๕	
๔๕	บ้านไม่สิงห์ - บ้านสันติสุข	ตำบลไม่สิงห์	อำเภอชุมแสง	๑.๘๐๐	๕.๗๖๕			๖.๕๖๕	
๔๖	คันกับแม่บ้าน - แม่บ้าน	ตำบลพิบูล	อำเภอชุมแสง	๑.๖๐๐			๕.๕๗๐	๖.๕๗๐	
๔๗	บ้านหนองวัง - บ้านคิ่งพัฒนา	ตำบลหนองวัง	อำเภอท่าตะโก	๖.๘๖๕				๖.๘๖๕	
๔๘	บ้านท่าส้ม - บ้านเขาค้างคาว	ตำบลวังมะการ	อำเภอท่าตะโก	๐.๕๐๐	๒.๗๕๐			๓.๒๕๐	
๔๙	บ้านวังมหากร - บ้านพนมเศษ	ตำบลวังมหากร	อำเภอท่าตะโก	๓.๖๐๐	๒.๘๕๐			๖.๕๕๐	
๕๐	แยก ทล.๓๕๓๕ (กม.ที่๘+๑๐) - บ้านโพธิ์หนองขาว	ตำบลพนมเศษ	อำเภอท่าตะโก	๐.๖๒๐	๒.๓๕๐	๑.๕๐๐	๘.๓๕๐	๑๒.๗๖๐	
๕๑	บ้านหัวถนบนพัฒนา - บ้านพุมะค่า	ตำบลพนมเศษ	อำเภอท่าตะโก	๓.๗๕๐	๑.๒๐๐			๕.๐๐๐	
๕๒	บ้านสายลำโพง - บ้านหนองสระ	ตำบลสายลำโพง	อำเภอท่าตะโก	๗.๘๕๐	๑.๒๐๐			๙.๐๕๐	
๕๓	บ้านวังใหญ่ - บ้านสายลำโพง	ตำบลวังใหญ่	อำเภอท่าตะโก	๑.๘๓๐	๑.๕๖๐			๓.๓๙๐	
๕๔	บ้านหนองพลวง - บ้านเขาคิน	ตำบลหนองพลวง	อำเภอท่าตะโก	๓.๕๕๐	๕.๘๐๐			๙.๓๕๐	
๕๕	บ้านหนองกลับ - บ้านเหมืองแร่	ตำบลหนองกลับ	อำเภอหนองบัว	๘.๓๕๕				๘.๓๕๕	
๕๖	แยก ทล.๒๒๒๕ - บ้านหัววารังใต้	ตำบลหัววารังเหนือ	อำเภอหนองบัว	๑๒.๐๑๐	๐.๒๕๐			๑๒.๒๖๐	
๕๗	บ้านหัวขี้วัวได้ - บ้านไม่ขาด	ตำบลหัวขี้วัวได้	อำเภอหนองบัว	๓.๘๐๐	๓.๖๐๐			๗.๔๐๐	
๕๘	บ้านเขาคินถึง - บ้านเขารบบม	ตำบลหัวขี้วัวได้	อำเภอหนองบัว	๓.๐๒๒	๓.๐๒๒			๖.๐๔๔	
๕๙	บ้านเขาคิน - บ้านโคกเค็ด	ตำบลหัวขี้วัวได้	อำเภอหนองบัว	๗.๖๘๕	๒.๘๘๐			๑๐.๕๖๕	
๖๐	บ้านหัวขี้คอก - บ้านวังน้ำดี	ตำบลวังน้ำดี	อำเภอโพทะเล	๑.๑๐๐	๒.๘๘๐			๓.๙๘๐	
๖๑	ทล.๓๕๒๐ บ้านโพธิ์ประสาท - บ.ลำโรงชัย	ตำบลโพธิ์ประสาท	อำเภอโพทะเล	๑.๗๐๐	๓.๕๖๒			๕.๒๖๒	
๖๒	บ้านเขาใหญ่ - บ้านหนองถมกยาว	ตำบลนาขอม	อำเภอโพทะเล	๐.๗๐๐	๐.๗๓๐	๐.๕๐๐	๑๑.๓๕๐	๑๓.๖๘๐	



บัญชีสายทาง (ถนนถ้อย) ที่อยู่ในความรับผิดชอบของกรมการบริหารส่วนจังหวัดนครสวรรค์ (สรุปข้อมูล ๒๐ มกราคม ๒๕๕๘)

รหัส บว.ภ	ชื่อสายทาง	ตำบล	อำเภอ	ผิวจราจร				รวม	
				ลาดยาง		ค.ส.ภ.	ลูกรัง		
				ผิว AC	ผิว CS		ผิวหินคลุก		ผิวลูกรัง
๒๓	บ้านวังกรด - บ้านคลองน้ำพัก	ตำบลท่าไร่จชัย เชื่อมต่อ ตำบลสากเหล็ก	อำเภอไพศาลี					๑.๐๐๐	
๒๔	แยก ทล.๓๕๒๐ บ้านโพธิ์ประสาธ - บ้านพุซมิม	ตำบลโพธิ์ประสาธ เชื่อมต่อ ตำบลสุขสำราญ	อำเภอไพศาลี					๑.๔๖๘	
๒๕	บ้านเขาคินเหนือ - บ้านหนองขี้วัว	ตำบลเขาคิน เชื่อมต่อ ตำบลอ่างทอง	อำเภอเก้าเสี้ยว เชื่อมต่อ อำเภอบรรพตพิสัย					๒๒.๘๘๒	
๒๖	บ้านพาดเสลา - บ้านเก้าเสี้ยว	ตำบลเขาคิน เชื่อมต่อ ตำบลเก้าเสี้ยว	อำเภอเก้าเสี้ยว					๔.๐๖๐	
๒๗	บ้านหนองน้ำเขียว - บ้านคลอง	ตำบลท้าวี่ เชื่อมต่อ ตำบลอ่างทอง	อำเภอบรรพตพิสัย					๘.๐๕๕	
๒๘	บ้านงามมะขาม - บ้านไม้	ตำบลเจริญผล เชื่อมต่อ ตำบลศาลสังข์	อำเภอบรรพตพิสัย					๖.๗๑๐	
๒๙	บ้านหนองขา - บ้านเนินหอม	ตำบลบึงเปตุ เชื่อมต่อ ตำบลหนองทาง	อำเภอบรรพตพิสัย					๙.๘๕๒	
๓๐	บ้านจันเสน(๘) - ม. ๖ ช.ช่องแค	ตำบลจันเสน เชื่อมต่อ ตำบลช่องแค	อำเภอไพศาลี					๔.๐๖๗	
๓๑	บ้านหัวหวาย - บ้านหนองโพ	ตำบลหัวหวาย เชื่อมต่อ ตำบลหนองโพ	อำเภอไพศาลี					๖.๕๕๘	
๓๒	บ้านสะพานปูน - บ้านช่องแค	ตำบลไพศาลี เชื่อมต่อ ตำบลช่องแค	อำเภอไพศาลี					๑๓.๒๕๐	
๓๓	บ้านหนองสิ่งมวล - บ้านหนองยอ	ตำบลไพศาลี	อำเภอไพศาลี(ตากฟ้า)					๔.๕๐๐	
๓๔	บ้านดงมหาชัย - บ้านดงมัน	ตำบลร้อยทอง เชื่อมต่อ ตำบลจันเสน	อำเภอไพศาลี					๗.๐๘๑	
๓๕	บ้านโคกสว่าง - บ้านหนองถ้ำวัว	ตำบลช่องแค เชื่อมต่อ ตำบลจันเสน	อำเภอไพศาลี					๘.๖๖๑	
๓๖	บ้านหัวหวาย - บ้านหนองตาพัน	ตำบลหัวหวาย เชื่อมต่อ ตำบลไพศาลี	อำเภอไพศาลี					๑๒.๓๐๐	
๓๗	บ้านประชาพิศ	ตำบลไพศาลี เชื่อมต่อ ตำบลหัวหวาย	อำเภอไพศาลี					๒.๕๒๘	
๓๘	แยก ทล.๓๕๒๐ ล้ำพอนต์ - ลาดทิพรส	ตำบลลำพอนต์ เชื่อมต่อ ตำบลจันเสน	อำเภอตากฟ้า เชื่อมต่อ อำเภอไพศาลี					๘.๓๗๘	
๓๙	บ้านด่านตาพัน - บ้านพลับพลายชัย	ตำบลหัวหวาย เชื่อมต่อ ตำบลหนองพิกุล	อำเภอตากฟ้า เชื่อมต่อ อำเภอตากฟ้า					๑.๗๐๐	
๔๐	บ้านหนองเป็นแตก - บ้านหัวฤๅญแจ	ตำบลหนองโพ เชื่อมต่อ ตำบลอุดมชัย	อำเภอไพศาลี					๔.๖๒๐	
๔๑	บ้านหนองปิ่นแตก - แสทพราย	ตำบลหนองโพ เชื่อมต่อ ตำบลอุดมชัย	อำเภอไพศาลี เชื่อมต่อ อำเภอตากฟ้า					๐.๗๕๐	
๔๒	บ้านไตรศรี - บ้านอุดมชัย	ตำบลพุนงู เชื่อมต่อ ตำบลอุดมชัย	อำเภอตากฟ้า					๖.๒๕๖	
๔๓	บ้านเขาน้อย - บ้านบ่อหลวง	ตำบลหนองพิกุล เชื่อมต่อ ตำบลเขาเขายง	อำเภอตากฟ้า					๐.๙๗๐	
๔๔	บ้านหนองเต็งรัง	ตำบลอุดมชัย เชื่อมต่อ ตำบลหนองโพ	อำเภอตากฟ้า เชื่อมต่อ อำเภอไพศาลี					๔.๕๒๐	
๔๕	บ้านราษฎร์เจริญ - บ้านชัยโพธิ์เงิน	ตำบลลาดทิพรส เชื่อมต่อ ตำบลลำพอนต์	อำเภอตากฟ้า เชื่อมต่อ อำเภอไพศาลี					๒.๗๘๘	
๔๖	บ้านลำพอนต์ - บ้านพูนาค	ตำบลลำพอนต์	อำเภอตากฟ้า					๓.๐๗๐	
๔๗	หมู่ที่ ๕ - หมู่ที่ ๘	ตำบลตากฟ้า เชื่อมต่อ ตำบลห้วยหอม	อำเภอตากฟ้า เชื่อมต่อ อำเภอไพศาลี					๑.๒๒๐	
๔๘	บ้านไม้เก่าเจิง	ตำบลสุสำราญ เชื่อมต่อ ตำบลเขาเขายง	อำเภอตากฟ้า					๑.๕๙๐	
๔๙	บ้านหนองเต็งรัง - บ้านสระเกษโมรี	ตำบลอุดมชัย เชื่อมต่อ ตำบลหนองโพ	อำเภอตากฟ้า เชื่อมต่อ อำเภอไพศาลี					๔.๙๐๐	
๕๐	บ้านหนองมะค่า - บ้านหนองไม้สือ	ตำบลไพศาลี เชื่อมต่อ ตำบลช่องแค	อำเภอตากฟ้า เชื่อมต่อ อำเภอไพศาลี					๓.๐๐๐	
๕๑	บ้านหนองบัวงาม - หนองพิกุล	ตำบลตากฟ้า เชื่อมต่อ ตำบลหนองพิกุล	อำเภอตากฟ้า					๕.๖๐๐	
<b>รวม</b>								๗๕๐.๕๐๓	

รวม



รหัส นว.ถ	ชื่อสายทาง	ตำบล	อำเภอ	ผิวจราจร				รวม	
				ลาดยาง		ค.ส.ถ.	ลูกรัง		
				ผิว AC	ผิว CS		ผิวหินคลอก		ผิวลูกรัง
๑	แยกทล.๑ กม. ๒๗+๗๖๕ - แยกทล.๑ กม. ๒๓๐+๐๐๐	ตำบลกลางแดด	อำเภอเมืองนครสวรรค์	๒.๕๐๐				๒.๕๐๐	
๒	บ้านวังไผ่ - บ้านท่าซุด	ตำบลนครสวรรค์ตก	อำเภอเมืองนครสวรรค์		๖.๙๕๕			๖.๙๕๕	
๓	บ้านวังยาง - บ้านท่าทราย	ตำบลตะเคียนเลื่อน	อำเภอเมืองฯ	๗.๗๐๐				๗.๗๐๐	
๔	บ้านกระทุ่มโทน - บ้านหนองบอนใต้	ตำบลบางแก้ว	อำเภอเมืองฯ	๗.๕๖๗				๗.๕๖๗	
๕	แยก ทล.๑ - บ้านเนินม่วง	ตำบลบ้านแดน	อำเภอเมืองฯ	๑.๖๐๐				๑.๖๐๐	
๖	แยก ทล. ๓๐๑๓ - บ้านวังหินลาด	ตำบลวังน้ำ	อำเภอเมืองฯ	๑.๖๐๐				๑.๖๐๐	
๗	แยก ทล.๓๕๐๕ - บ้านคลองน้ำโจน	ตำบลเขาขมิ้น	อำเภอเมืองฯ	๑.๕๐๐				๑.๕๐๐	
๘	บ้านเขาปอเหล็ก - บ้านหนองแหวน	ตำบลนิคมเขาบ่อแก้ว	อำเภอเมืองฯ	๑.๑๐๐				๑.๑๐๐	
๙	บ้านเขาไม้ดิน - บ้านเขาปอเหล็ก	ตำบลท่าไม้ไผ่	อำเภอเมืองฯ	๕.๓๕๐				๕.๓๕๐	
๑๐	บ้านเขากะลา - บ้านเขาทอง	ตำบลเขากะลา	อำเภอเมืองฯ	๐.๕๕๐				๐.๕๕๐	
๑๑	บ้านลำเจ้าสร้อย ม.๒ - ม.๕	ตำบลโกรกพระ	อำเภอโกรกพระ	๑.๑๕๐				๑.๑๕๐	
๑๒	บ้านเนินศาลา - บ้านเขากี้พระ	ตำบลเนินศาลา	อำเภอโกรกพระ	๓.๖๐๐				๓.๖๐๐	
๑๓	บ้านปากดง - บ้านอุดมพัฒนา	ตำบลทุ่งทอง	อำเภอหนองบัว	๗.๓๓๕				๗.๓๓๕	
๑๔	บ้านหนองแพรงพวย - บ้านหนองกรด	ตำบลหนองเต่า	อำเภอเมืองฯ	๓.๘๓๘				๓.๘๓๘	
๑๕	แยก ทล. ๑ - บ้านน้ำหัก	ตำบลบางแก้ว	อำเภอเมืองฯ	๔.๔๔๘				๔.๔๔๘	
๑๖	บ้านหนองกระทู้ หมู่ที่ ๑๐	ตำบลจีนแสน	อำเภอตากฟ้า	๐.๖๗๕				๐.๖๗๕	
๑๗	บ้านหนองไม้แดง หมู่ที่ ๕ - บ้านหนองกะสี	ตำบลจีนแสน	อำเภอตากฟ้า	๐.๑๐๐				๐.๑๐๐	
๑๘	บ้านโคกสว่าง หมู่ที่ ๖ - บ้านตะกวดลาด	ตำบลจีนแสน	อำเภอตากฟ้า	๑.๖๒๐				๑.๖๒๐	
๑๙	แยก ทล.๑ ๒๕๔+๖๐๐ - บ้านหนองมะค่า	ตำบลเขาทรายธง	อำเภอตากฟ้า	๕.๖๕๙				๕.๖๕๙	
๒๐	บ้านลำพยอมต์ - บ้านขุนาค - บ้านปอไทยสามัคคี	ตำบลลำพยอมต์	อำเภอตากฟ้า	๓.๐๗๐				๓.๐๗๐	
๒๑	แยก ทล.๑ - บ้านหนองบัวทอง	ตำบลเขาทรายธง	อำเภอตากฟ้า	๗.๒๒๔				๗.๒๒๔	
ระยะทางรวม				๑๔.๐๔๘	๗๑.๒๒๔	๑๖.๙๓๓	๕๔.๕๗๕	๑๗๖.๙๘๓	

## ตัวอย่าง

เอกสารประกอบการเสนอโครงการ  
ประสานแผนพัฒนาขององค์กรปกครองส่วนท้องถิ่น  
เพื่อขอรับการสนับสนุนงบประมาณจากคณะกรรมการบริหารงานจังหวัด  
แบบบูรณาการ (กบจ.)



## ตัวอย่าง

## การจัดลำดับความสำคัญโครงการ

แผนปฏิบัติการประจำปีงบประมาณ พ.ศ. 2559 จากแผนพัฒนาจังหวัด ปี พ. 2557-2560 (ทบทวน)

จังหวัด .....

ลำดับที่	ประเด็นยุทธศาสตร์	โครงการตามแผนพัฒนาจังหวัด/กลุ่มจังหวัด	สรุปสาระสำคัญโครงการ	งบประมาณ (บาท)	หน่วยดำเนินการ
๑	๑. การพัฒนาการเกษตรที่มีมาตรฐานสู่การส่งออก	๑.๑ โครงการส่งเสริมการผลิตสินค้าเกษตรสู่ระบบมาตรฐานปลอดภัย	๑ การส่งเสริมการผลิตสินค้าเกษตรปลอดภัย ๒ การจัดทำแปลงสาธิตการปลูกข้าวแบบเกษตรอินทรีย์ ๓ ส่งเสริมและสนับสนุนหรือดำเนินการจัดฝึกอบรมเกษตรกรอินทรีย์	x,xxx,xxx	สำนักงานเกษตรจังหวัด
๒					
๓	๒. การพัฒนาเสริมสร้างศักยภาพการท่องเที่ยวอย่างยั่งยืน	๑.๒ โครงการพัฒนาแหล่งท่องเที่ยวเชิงนิเวศ	๑ สร้างสรรค์กิจกรรมท่องเที่ยวรูปแบบใหม่ๆ ให้สอดคล้องกับความสนใจ ๒ จัดทำมาตรฐานแหล่งท่องเที่ยว ๓ ฟื้นฟู/พัฒนาแหล่งท่องเที่ยวสำคัญ ๔ ยกระดับคุณภาพสิ่งแวดล้อมในสถานที่ท่องเที่ยว	xx,xxx,xxx	สำนักงานท่องเที่ยวและการกีฬาจังหวัด
๔					
๕					
๖					
๗					
๘	๓. การอนุรักษ์ฟื้นฟูทรัพยากรธรรมชาติและสิ่งแวดล้อมอย่างยั่งยืน	๑.๓ โครงการจัดการปัญหาขยะมูลฝอยเชิงบูรณาการ	๑ ลดขยะมูลฝอยตกค้างสะสม ๒ จัดการขยะมูลฝอยที่เหมาะสม/คัดแยกขยะต้นทาง ๓ สร้างจิตสำนึกความตระหนักให้ประชาชนเข้ามา มีส่วนร่วมในการจัดการขยะมูลฝอย	x,xxx,xxx	สำนักงานทรัพยากรธรรมชาติและสิ่งแวดล้อมจังหวัด
๙					
๑๐					

รวม

...

โครงการ

งบประมาณ

...

บาท









- (๑) วิสัยทัศน์ หมายถึง ภาพที่แสดงให้เห็นทิศทางที่จังหวัดจะดำเนินไปในอนาคต
  - (๒) ประเด็นยุทธศาสตร์ หมายถึง ประเด็นหลักในการพัฒนาจังหวัด หรือ ประเด็นหลักที่หน่วยงานในจังหวัดจะต้องดำเนินการเพื่อให้บริการที่ดีขึ้น
  - (๓) ลำดับความสำคัญของประเด็นยุทธศาสตร์ ให้ระบุลำดับความสำคัญของประเด็นยุทธศาสตร์
  - (๔) โครงการตามแผนพัฒนาจังหวัด หมายถึง โครงการภายใต้แผนพัฒนาจังหวัด
  - (๕) โครงการของจังหวัด/กลุ่มจังหวัด หมายถึง โครงการที่ดำเนินการโดยจังหวัด/กลุ่มจังหวัด และยังเป็นเป็นคำของงบประมาณของจังหวัด/กลุ่มจังหวัด เพื่อดำเนินการตามแผนปฏิบัติการประจำปี (โดยให้เรียงลำดับความสำคัญของโครงการพร้อมทั้งจัดทำข้อมูลพื้นฐานของแต่ละโครงการ ทั้งนี้ ลำดับความสำคัญของโครงการใน แบบ กบ.๒ ต้องตรงกับลำดับความสำคัญของข้อมูลพื้นฐานด้วย)
  - (๖) โครงการของกระทรวง กรม หมายถึง โครงการที่ดำเนินการโดยส่วนราชการ ที่ใช้งบประมาณของส่วนราชการ และสอดคล้องกับแผนพัฒนาของจังหวัด/กลุ่มจังหวัด
  - (๗) โครงการขององค์กรปกครองส่วนท้องถิ่น หมายถึง โครงการที่ดำเนินการโดยองค์กรปกครองส่วนท้องถิ่น และสอดคล้องกับแผนพัฒนาของจังหวัด/กลุ่มจังหวัด
  - (๘) โครงการความร่วมมือกับภาคเอกชน หมายถึง โครงการของภาคเอกชน ซึ่งใช้งบประมาณของภาคเอกชน และสอดคล้องกับแผนพัฒนาของจังหวัด/กลุ่มจังหวัด
  - (๙) ลำดับความสำคัญ หมายถึง จัดลำดับความสำคัญโดยพิจารณาภาพรวมของทุกประเด็นยุทธศาสตร์
  - (๑๐) สรุปสาระสำคัญ หมายถึง เนื้อหา/กิจกรรมของโครงการโดยสรุป
  - (๑๑) กลยุทธ์ หมายถึง วิธีการดำเนินงาน ที่คาดว่าจะนำไปสู่ความสำเร็จตามเป้าประสงค์เชิงยุทธศาสตร์ของจังหวัด
  - (๑๒) ผลผลิต หมายถึง ประเภทของผลผลิตของโครงการ โดยกำหนดไว้ ๕ แห่ง โดยให้ระบุหมายเลขของผลผลิต ดังนี้
    - ๑ หมายถึง ด้านเศรษฐกิจ
    - ๒ หมายถึง ด้านสังคมและคุณภาพชีวิต
    - ๓ หมายถึง ด้านทรัพยากรธรรมชาติและสิ่งแวดล้อม
    - ๔ หมายถึง ด้านรักษาความมั่นคงและความสงบ
    - ๕ หมายถึง ด้านการบริหารจัดการ
- (๑๓) ความสอดคล้องกับนโยบายสำคัญ หมายถึง ความสอดคล้องกับนโยบายสำคัญของรัฐบาล ซึ่งเป็นแนวทางในการจัดทำงบประมาณในลักษณะบูรณาการ ประจำปีงบประมาณ พ.ศ. ๒๕๕๙ ซึ่งได้กำหนดประเด็นที่เห็นควรดำเนินการไว้ ๑๘ เรื่อง (ตามหนังสือสำนักเลขาธิการคณะรัฐมนตรี ด้วยที่สุด ที่ นร ๐๕๐๖/ว ๑๒๓ ลว. ๒๔ ตุลาคม ๒๕๕๙) ประกอบด้วย
- ๑ การเตรียมความพร้อมประเทศไทยพร้อมประเทศไทยเข้าสู่ประชาคมเศรษฐกิจอาเซียน
  - ๒ การส่งเสริมวิสาหกิจขนาดกลางและขนาดย่อม
  - ๓ การพัฒนาระบบบริหารจัดการขนส่งสินค้าและบริการของประเทศไทย
  - ๔ การบูรณาการเขตเศรษฐกิจพิเศษ
  - ๕ การขับเคลื่อนการแก้ปัญหาชายแดนภาคใต้
  - ๖ การจัดการปัญหาแรงงานต่างด้าวและการค้ามนุษย์
  - ๘ การบริหารจัดการทรัพยากรน้ำ
  - ๘ การส่งเสริมวิจัยและพัฒนา
  - ๙ การสร้างรายได้จากการท่องเที่ยวและบริการ

๑๐ การสร้างความโปร่งใสและสมานฉันท์

- (๑๔) เป้าหมาย/ผลสัมฤทธิ์ของโครงการ หมายถึง เป้าหมายของโครงการโดยให้ระบุเป็นผลลัพธ์ที่สามารถวัดและประเมินได้
- (๑๕) งบประมาณ หมายถึง งบประมาณค่าใช้จ่ายทั้งสิ้นที่ใช้ในการดำเนินการของโครงการ
- (๑๖) หน่วยดำเนินการ หมายถึง หน่วยงานรับผิดชอบในการดำเนินการ หากโครงการมีหลายหน่วยรับผิดชอบในการดำเนินการ ให้ระบุเฉพาะหน่วยงานรับผิดชอบหลัก
- (๑๗) ชนิดโครงการ หมายถึง การจำแนกชนิดของโครงการตามสัดส่วนในการของงบประมาณของจังหวัด/กลุ่มจังหวัด/กลุ่มจังหวัด ดังนี้

ปฏิทินการจัดทำและประสานแผนพัฒนาสามปี  
ขององค์กรปกครองส่วนท้องถิ่นในเขตจังหวัดนครสวรรค์



ปฏิทินการจัดทำและประสานแผนพัฒนาสามปี (พ.ศ.๒๕๕๙-๒๕๖๑)

ขององค์กรปกครองส่วนท้องถิ่นในเขตจังหวัดนครสวรรค์

ขั้นตอนการปฏิบัติ	ระยะเวลา ดำเนินการ	หน่วยดำเนินการ
๑. จัดอบรมเพิ่มศักยภาพการจัดทำและประสานแผนพัฒนาขององค์กรปกครองส่วนท้องถิ่นในเขตจังหวัดนครสวรรค์ ให้กับเจ้าหน้าที่วิเคราะห์นโยบายและแผน และผู้ที่เกี่ยวข้องในการจัดทำแผนของ อบต.	๑๙-๒๐ ก.พ. ๕๘	อบจ.นครสวรรค์
๒. จัดเวทีประชุมร่วมระหว่างคณะกรรมการพัฒนา อบจ.นครสวรรค์ คณะกรรมการประสานแผนพัฒนาท้องถิ่นระดับจังหวัด คณะกรรมการติดตามและประเมินผลแผนพัฒนา อบจ.นครสวรรค์ หัวหน้าส่วนราชการประจำจังหวัดนครสวรรค์ที่เกี่ยวข้อง และตัวแทนภาคประชาคม เพื่อกำหนดทิศทางการดำเนินงานในภาพรวมของ อบต. ในเขตจังหวัดนครสวรรค์ที่สอดคล้องกับยุทธศาสตร์การพัฒนาจังหวัด	๓ มี.ค. ๕๘	อบจ.นครสวรรค์
๓. ประชุมคณะกรรมการประสานแผนพัฒนาท้องถิ่นระดับจังหวัดนครสวรรค์ เพื่อพิจารณาและจัดทำร่างกรอบยุทธศาสตร์การพัฒนาและหลักเกณฑ์การประสานแผน	๑๐ มี.ค. ๕๘	คณะกรรมการ ประสานแผนฯ ระดับจังหวัด (อบจ.นครสวรรค์)
๔. แจ้งกรอบยุทธศาสตร์การพัฒนาขององค์กรปกครองส่วนท้องถิ่นในเขตจังหวัดนครสวรรค์ ให้แก่ อบต. และคณะกรรมการประสานแผนฯ ระดับอำเภอ	๒๐ มี.ค. ๕๘	อบจ.นครสวรรค์
๕. ประธานคณะกรรมการประสานแผนฯ ระดับอำเภอ จัดประชุมซักซ้อมการจัดทำและประสานแผนฯ เพื่อให้ อบต. ในเขตพื้นที่ได้พิจารณาคัดเลือกโครงการที่อยู่ในอำนาจหน้าที่ อบจ. เสนอต่อคณะกรรมการประสานแผนพัฒนาท้องถิ่นระดับอำเภอ (หาก อบต. ใดไม่ประสงค์เสนอโครงการ ขอให้ทำหนังสือแจ้งประธานคณะกรรมการประสานแผนพัฒนาท้องถิ่นระดับอำเภอทราบต่อไปด้วย)	ภายใน ๒๗ มี.ค. ๕๘	ประธานคณะกรรมการ ประสานแผนพัฒนา ท้องถิ่นระดับอำเภอ
๖. ขอให้เทศบาล หรือ อบต. ทุกแห่ง ที่ประสงค์เสนอโครงการที่อยู่ในอำนาจหน้าที่ อบจ. ต้องเสนอโครงการพร้อมแนบรายละเอียดตามกรอบยุทธศาสตร์การพัฒนาขององค์กรปกครองส่วนท้องถิ่นฯ ในส่วนที่ ๔ ให้ อบต. นำเสนอโครงการที่เกินศักยภาพหลายๆ โครงการ พร้อมเหตุผลประกอบ เช่น แผนชุมชน เพื่อเป็นข้อมูลในการพิจารณาคัดเลือกและจัดลำดับความสำคัญของสมาชิกสภา อบจ. ในเขตพื้นที่ของแต่ละท้องถิ่นต่อไป)	ภายใน ๓๑ มี.ค. ๕๘	อบต. ทุกแห่ง
๗. ประธานคณะกรรมการประสานแผนพัฒนาท้องถิ่นระดับอำเภอจัดประชุมคณะกรรมการประสานแผนพัฒนาท้องถิ่นระดับอำเภอ เพื่อพิจารณาลำดับความสำคัญและจัดทำบัญชีโครงการ เพื่อการประสานแผนพัฒนาของ อบต. เสนอต่อคณะกรรมการประสานแผนฯ ระดับจังหวัด ทั้งนี้ ขอให้ทำหนังสือเรียนเชิญและประสานทางโทรศัพท์เชิญสมาชิกสภา อบจ. ในเขตอำเภอเข้าร่วมประชุมพิจารณาโครงการเพื่อบรรจุเข้าแผนพัฒนาสามปี ของ อบจ. นครสวรรค์ (ควรแจ้งล่วงหน้าอย่างน้อย ๕ วัน)	ภายใน ๑๐ เม.ย. ๕๘	คณะกรรมการ ประสานแผนพัฒนา ท้องถิ่นระดับอำเภอ



ขั้นตอนการปฏิบัติ	ระยะเวลา ดำเนินการ	หน่วยดำเนินการ
<p>๘. ประธานคณะกรรมการประสานแผนพัฒนาท้องถิ่นระดับอำเภอรวบรวมข้อมูลนำเสนอต่อคณะกรรมการประสานแผนฯ ระดับจังหวัดพิจารณาต่อไป (รายละเอียดตามกรอบยุทธศาสตร์การพัฒนาย ส่วนที่ ๔) เพื่อพิจารณานำเข้าบรรจุเข้าแผนพัฒนาสามปี ของ อบจ.นครสวรรค์ต่อไป (โดยนำเอกสารมาส่งที่กองแผนและงบประมาณ พร้อมร่วมตรวจสอบความถูกต้องกับ จนท.กองแผน)</p>	<p>ภายใน ๑๗ เม.ย. ๕๘</p>	<p>คณะกรรมการ ประสานแผนพัฒนา ท้องถิ่นระดับอำเภอ</p>
<p>๙. ประธานคณะกรรมการประสานแผนพัฒนาฯ ระดับจังหวัดจัดประชุมเพื่อพิจารณาบูรณาการโครงการจากการเสนอของประธานคณะกรรมการประสานแผนพัฒนาท้องถิ่นระดับอำเภอ และนำเสนอบรรจุในแผนพัฒนาสามปีขององค์การบริหารส่วนจังหวัดนครสวรรค์</p>	<p>ภายใน ๒๔ เม.ย. ๕๘</p>	<p>คณะกรรมการ ประสานแผนพัฒนา ท้องถิ่นระดับจังหวัด</p>
<p>๑๐. จัดประชุมประชาคมระดับจังหวัด</p>	<p>ภายใน เดือน พ.ค. ๕๘</p>	<p>อบจ.นครสวรรค์</p>
<p>๑๑. จัดประชุมคณะทำงานฯ เพื่อจัดทำร่างแผนพัฒนาสามปี (พ.ศ.๒๕๕๙-๒๕๖๑)</p>	<p>ภายใน เดือน มิ.ย. ๕๘</p>	<p>กองแผนและ งบประมาณ</p>
<p>๑๒. จัดประชุมคณะกรรมการสนับสนุนฯ เพื่อจัดทำร่างแผนพัฒนาสามปี (พ.ศ.๒๕๕๙-๒๕๖๑) ขององค์การบริหารส่วนจังหวัดนครสวรรค์</p>	<p>ภายใน เดือน มิ.ย. ๕๘</p>	<p>กองแผนและ งบประมาณ</p>
<p>๑๓. จัดประชุมคณะกรรมการพัฒนาฯ เพื่อพิจารณาร่างแผนพัฒนาสามปี (พ.ศ.๒๕๕๙-๒๕๖๑) และนำเสนอผู้บริหารขององค์การบริหารส่วนจังหวัดนครสวรรค์พิจารณาอนุมัติและประกาศใช้</p>	<p>ภายใน เดือน มิ.ย. ๕๘</p>	<p>กองแผนและ งบประมาณ</p>