



กรอบยุทธศาสตร์การพัฒนา Development strategy

ขององค์กรปกครองส่วนท้องถิ่นในเขตจังหวัดนครสวรรค์

(พ.ศ. ๒๕๕๗-๒๕๕๙)



จัดทำโดย... ศูนย์ประสานแผนพัฒนาท้องถิ่น
ระดับจังหวัดนครสวรรค์

คำนำ

ตามที่กรมส่งเสริมการปกครองท้องถิ่น ได้แจ้งแนวทางและหลักเกณฑ์การจัดทำแผนยุทธศาสตร์ การพัฒนาและแผนพัฒนาสามปี (พ.ศ.๒๕๕๗-๒๕๕๙) ขององค์กรปกครองส่วนท้องถิ่น โดยให้องค์การบริหาร ส่วนจังหวัดนครสวรรค์ประชุมผู้มีส่วนเกี่ยวข้องในการจัดทำยุทธศาสตร์การพัฒนาขององค์กรปกครองส่วน ท้องถิ่นในเขตจังหวัด เพื่อกำหนดยุทธศาสตร์การพัฒนาขององค์กรปกครองส่วนท้องถิ่นในเขตจังหวัด และใช้เป็นกรอบในการจัดทำยุทธศาสตร์การพัฒนาขององค์กรปกครองส่วนท้องถิ่นในเขตจังหวัด เมื่อวันที่ ๗ พฤษภาคม ๒๕๕๖ แล้ว นั้น

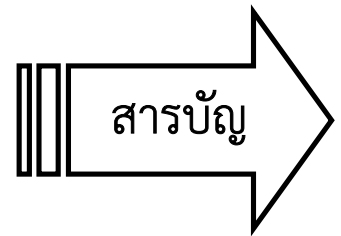
บัดนี้ คณะกรรมการประสานแผนพัฒนาท้องถิ่นระดับจังหวัดนครสวรรค์ ได้ประชุมเพื่อ จัดทำกรอบยุทธศาสตร์การพัฒนาขององค์กรปกครองส่วนท้องถิ่น (พ.ศ.๒๕๕๗-๒๕๕๙) ในเขตจังหวัด นครสวรรค์ เสร็จเรียบร้อยแล้ว เมื่อวันที่ ๑๐ พฤษภาคม ๒๕๕๖

สุดท้ายนี้ ต้องขอขอบคุณคณะกรรมการประสานแผนพัฒนาท้องถิ่นระดับจังหวัด, ผู้บริหาร องค์กรปกครองส่วนท้องถิ่นในเขตจังหวัด และหัวหน้าส่วนราชการประจำจังหวัด ตลอดจนเจ้าหน้าที่ ที่เกี่ยวข้อง ที่ได้ร่วมกันกำหนดทิศทางการทำงานในภาพรวมขององค์กรปกครองส่วนท้องถิ่นที่สอดคล้อง กับยุทธศาสตร์การพัฒนาจังหวัด และสามารถใช้เป็นแนวทางในการจัดทำยุทธศาสตร์การพัฒนาขององค์กร ปกครองส่วนท้องถิ่นในเขตจังหวัดนครสวรรค์ (พ.ศ.๒๕๕๗-๒๕๕๙) จนสำเร็จลุล่วงไปด้วยความเรียบร้อย ผมหวังว่ายุทธศาสตร์การพัฒนาขององค์กรปกครองส่วนท้องถิ่นในเขตจังหวัดนครสวรรค์ (พ.ศ.๒๕๕๗-๒๕๕๙) จะสามารถใช้เป็นแนวทางในการจัดทำแผนพัฒนาสามปี (พ.ศ.๒๕๕๗-๒๕๕๙) ขององค์กรปกครองส่วน ท้องถิ่น ให้เกิดประโยชน์สูงสุดต่อประชาชนได้อย่างมีประสิทธิภาพต่อไป

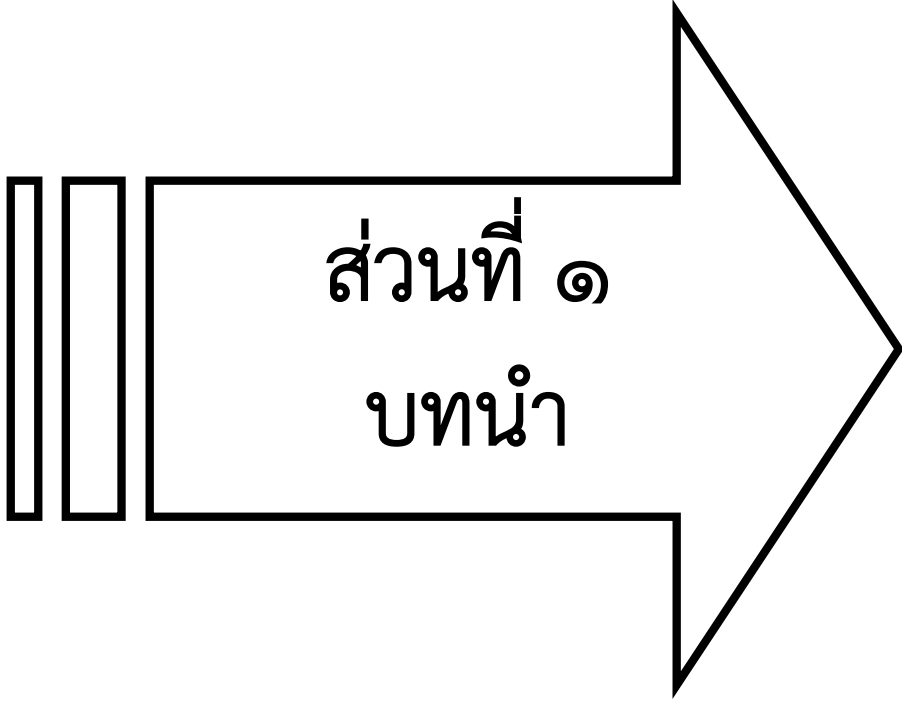
(นายมานพ ศรีผึ้ง)

นายกองค์การบริหารส่วนจังหวัดนครสวรรค์

ประธานคณะกรรมการประสานแผนพัฒนาท้องถิ่นระดับจังหวัดนครสวรรค์



บทที่	รายการ	หน้า - หน้า
ส่วนที่ ๑	บทนำ	
	๑.๑ วัตถุประสงค์ในการจัดทำกรอบยุทธศาสตร์	๑-๑
	๑.๒ ขั้นตอนในการจัดทำกรอบยุทธศาสตร์	๑-๑ - ๑-๒
	๑.๓ ประโยชน์ของการจัดทำกรอบยุทธศาสตร์	๑-๒
	๑.๔ ข้อมูลทั่วไป/ศักยภาพการพัฒนาของจังหวัด	๑-๒ - ๑-๒๐
ส่วนที่ ๒	แนวคิดในการกำหนดกรอบยุทธศาสตร์	
	๒.๑ ยุทธศาสตร์การพัฒนาระดับชาติ	๒-๑ - ๒-๒
	๒.๒ ยุทธศาสตร์การพัฒนากลุ่มจังหวัด	๒-๓
	๒.๓ ยุทธศาสตร์การพัฒนาจังหวัด	๒-๓ - ๒-๔
ส่วนที่ ๓	กรอบยุทธศาสตร์การพัฒนาขององค์กรปกครองส่วนท้องถิ่น ในเขตจังหวัด	๓-๑ - ๓-๒
ส่วนที่ ๔	กรอบการประสานโครงการพัฒนาขององค์กรปกครองส่วน ท้องถิ่นในเขตจังหวัดนครสวรรค์	๔-๑ - ๔-๒
	- ตัวอย่างบัญชีโครงการเพื่อการประสานแผน ขององค์กรปกครองส่วนท้องถิ่นในเขตจังหวัดนครสวรรค์	๔-๓ - ๔-๕
	- ตัวอย่างรายละเอียดโครงการ	๔-๖ - ๔-๑๓
	- บัญชีสายทาง (โครงการถ่ายโอน) ที่อยู่ในความรับผิดชอบ ขององค์การบริหารส่วนจังหวัดนครสวรรค์	
	- ปฏิทินการจัดทำและประสานแผนพัฒนาสามปี (พ.ศ.๒๕๕๗-๒๕๕๙) ขององค์กรปกครองส่วนท้องถิ่น ในเขตจังหวัดนครสวรรค์	



ส่วนที่ ๑
บทนำ

ส่วนที่ ๑

๑.๑ วัตถุประสงค์ ในการจัดทำกรอบยุทธศาสตร์การพัฒนาขององค์กรปกครองส่วนท้องถิ่น ในเขตจังหวัดนครสวรรค์

กระทรวงมหาดไทย ได้กำหนดแนวทางและหลักเกณฑ์การจัดทำยุทธศาสตร์การพัฒนาขององค์กรปกครองส่วนท้องถิ่นในเขตจังหวัดนครสวรรค์ โดยองค์การบริหารส่วนจังหวัดเป็นหน่วยงานหลักในการจัดทำและประสานแผนพัฒนาท้องถิ่นในเขตจังหวัด และมีองค์กรปกครองส่วนท้องถิ่นในเขตจังหวัดร่วมบูรณาการประสานการพัฒนาท้องถิ่นร่วมกันตามอำนาจหน้าที่ในการให้บริการสาธารณะแก่ประชาชนในท้องถิ่น เพื่อให้เกิดความคุ้มค่าและผลสัมฤทธิ์ได้อย่างมีประสิทธิภาพภายใต้ทรัพยากรและงบประมาณที่มีอยู่อย่างจำกัด ภายใต้ระเบียบกระทรวงมหาดไทย ว่าด้วยระเบียบการจัดทำแผนพัฒนาขององค์กรปกครองส่วนท้องถิ่น พ.ศ.๒๕๔๘ ให้องค์กรปกครองส่วนท้องถิ่นจัดทำกรอบยุทธศาสตร์การพัฒนาให้สอดคล้องกับยุทธศาสตร์การพัฒนาประเทศ ยุทธศาสตร์การพัฒนากลุ่มจังหวัด ยุทธศาสตร์การพัฒนาจังหวัด โดยมีวัตถุประสงค์ ดังนี้

๑. เพื่อกำหนดกรอบนโยบาย ทิศทาง และแนวทางการพัฒนาขององค์กรปกครองส่วนท้องถิ่นในเขตจังหวัด
๒. เพื่อแก้ไขปัญหาความต้องการของประชาชนในท้องถิ่น
๓. เพื่อเป็นแนวทางในการประสานแผนพัฒนาท้องถิ่น
๔. เพื่อประสานการพัฒนาให้สอดคล้องกับส่วนกลาง ส่วนภูมิภาค และองค์กรปกครองส่วนท้องถิ่น

๑.๒ ขั้นตอนการจัดทำกรอบยุทธศาสตร์การพัฒนาขององค์กรปกครองส่วนท้องถิ่นในเขตจังหวัดนครสวรรค์

การจัดทำกรอบยุทธศาสตร์การพัฒนาขององค์กรปกครองส่วนท้องถิ่นในเขตจังหวัดนครสวรรค์ เพื่อให้การพัฒนาท้องถิ่นมีการบูรณาการร่วมกันในการแก้ไขปัญหาความต้องการของประชาชนในท้องถิ่น ซึ่งในบางโครงการองค์กรปกครองส่วนท้องถิ่นไม่สามารถดำเนินการเองได้ จึงมีความจำเป็นที่จะต้องประสานโครงการพัฒนา โดยมีขั้นตอนการดำเนินการดังนี้

๑. ศึกษาข้อมูลการพัฒนาท้องถิ่นจากปีที่ผ่านมาในด้านต่าง ๆ เช่น ด้านโครงสร้างพื้นฐาน ด้านสังคม เศรษฐกิจ การเมืองการปกครอง ทรัพยากรและสิ่งแวดล้อม เป็นต้น
๒. รวบรวมข้อมูลการพัฒนา ข้อมูลทั่วไปของจังหวัด ยุทธศาสตร์การพัฒนาประเทศ ยุทธศาสตร์การพัฒนากลุ่มจังหวัด ยุทธศาสตร์การพัฒนาจังหวัด และปัญหาความต้องการของประชาชนในท้องถิ่น เพื่อนำมาวิเคราะห์และจัดทำร่างกรอบยุทธศาสตร์การพัฒนาขององค์กรปกครองส่วนท้องถิ่นในเขตจังหวัดนครสวรรค์
๓. จัดประชุมเชิงปฏิบัติการจัดทำยุทธศาสตร์การพัฒนาขององค์กรปกครองส่วนท้องถิ่นในเขตจังหวัดนครสวรรค์ ระหว่างผู้ว่าราชการจังหวัด ผู้บริหารขององค์กรปกครองส่วนท้องถิ่น หัวหน้าส่วนราชการจังหวัด อำเภอ และผู้แทนจากทุกภาคส่วน ทั้งภาครัฐ เอกชน และภาคส่วนอื่นๆ ที่เกี่ยวข้อง เพื่อร่วมกันกำหนดกรอบยุทธศาสตร์การพัฒนาขององค์กรปกครองส่วนท้องถิ่นในเขตจังหวัดนครสวรรค์

๑.๓ ประโยชน์ของการจัดทำกรอบยุทธศาสตร์การพัฒนาขององค์กรปกครองส่วนท้องถิ่นในเขต จังหวัดนครสวรรค์

๑. มีกรอบนโยบาย ทิศทาง และแนวทางการพัฒนาขององค์กรปกครองส่วนท้องถิ่นในเขตจังหวัดนครสวรรค์เป็นแนวทางเดียวกัน
๒. มีแนวทางในการประสานแผนพัฒนาท้องถิ่นในเขตจังหวัดนครสวรรค์
๓. ปัญหาความเดือดร้อนของประชาชนในท้องถิ่น ได้รับการแก้ไขตามลำดับความสำคัญและความจำเป็นเร่งด่วน
๔. มีการประสานการพัฒนาและมีความสอดคล้องกันทั้งในระดับจังหวัดและอำเภอในเขตจังหวัดนครสวรรค์

๑.๔ ข้อมูลทั่วไปจังหวัดนครสวรรค์

๑. ที่ตั้งและขนาด

- ระยะทางจากกรุงเทพฯ ถึงจังหวัดนครสวรรค์ ๒๓๗ กิโลเมตร
- พื้นที่ของจังหวัด ๙,๕๙๗.๖๗๗ ตารางกิโลเมตร หรือ ๕,๙๙๘,๕๔๘ ไร่

๒. อาณาเขต



ติดต่อกับจังหวัดต่าง ๆ ดังนี้

ทิศเหนือ

ติดต่อกับ จังหวัดพิจิตร และกำแพงเพชร

ทิศใต้

ติดต่อกับ จังหวัดลพบุรี, อุทัยธานี, ชัยนาท และสิงห์บุรี

ทิศตะวันออก

ติดต่อกับ จังหวัดเพชรบูรณ์

ทิศตะวันตก

ติดต่อกับ จังหวัดตาก

๓. ลักษณะภูมิประเทศ

ลักษณะภูมิศาสตร์โดยทั่วไป ส่วนใหญ่เป็นที่ราบลุ่มเหมาะแก่การเกษตร เป็นที่ราบประมาณ ๓ ใน ๔ ของพื้นที่จังหวัด มีแม่น้ำสายสำคัญคือ แม่น้ำปิง แม่น้ำวัง แม่น้ำยม และ แม่น้ำน่าน ไหลมารวมกันเป็นแม่น้ำเจ้าพระยา ไหลผ่านช่วงกลางของจังหวัด แม่น้ำดังกล่าวได้แบ่งพื้นที่ของจังหวัดออกเป็นด้านตะวันออกและตะวันตก และมีเพียง ๖ อำเภอที่ตั้งอยู่บนแม่น้ำสายหลัก สภาพภูมิประเทศทางด้านทิศตะวันตกของจังหวัดมีภูเขาสลับซับซ้อนและเป็นป่าทึบในเขตอำเภอลาดยาว อำเภอแม่वंงก์ อำเภอแม่ปิ่น และอำเภอชุมตาบง พื้นที่ป่าของจังหวัดเป็นสภาพป่าที่เชื่อมโยงติดต่อกับป่าห้วยขาแข้งของจังหวัดอุทัยธานีในเส้นทางใต้ของอำเภอแม่वंงก์ ส่วนบนของอำเภอแม่वंงก์และอำเภอลาดยาวเป็นส่วนติดต่อกับป่าทึบของจังหวัดตากที่เชื่อมโยงไปถึงป่าทุ่งใหญ่นเรศวรของจังหวัดกาญจนบุรี

สภาพพื้นที่ส่วนใหญ่ของจังหวัด เป็นที่ราบค่อนข้างเรียบแคบบริเวณที่ราบลุ่มแม่น้ำโดยเฉพาะตอนกลางของจังหวัด ซึ่งอยู่ในเขตอำเภอเมืองนครสวรรค์ อำเภอบรรพตพิสัย อำเภอชุมแสง อำเภอท่าตะโก อำเภอโกรกพระ อำเภอเก้าเลี้ยว และอำเภอพยุหะคีรี สภาพพื้นที่ทางทิศตะวันตก (เขตอำเภอลาดยาว อำเภอแม่वंงก์ อำเภอแม่ปิ่นและอำเภอชุมตาบง) และทิศตะวันออก (เขตอำเภอหนองบัว อำเภอไพศาลี อำเภอตากฟ้า และอำเภอตากลิ) มีลักษณะเป็นแบบลอนลูกคลื่น ยกตัวขึ้นจากตอนกลางของจังหวัด สูงจากระดับน้ำทะเลปานกลาง ๒๐-๑๐๐ เมตร

๔. เขตการปกครอง

จังหวัดนครสวรรค์ จัดรูปการปกครองตามลักษณะการปกครองส่วนภูมิภาคโดยแบ่งออกเป็น ๑๕ อำเภอ ๑,๔๓๑ หมู่บ้าน ๑๒๘ ตำบล และจัดรูปการปกครองตามลักษณะการปกครองส่วนท้องถิ่นประกอบด้วย องค์การบริหารส่วนจังหวัด ๑ แห่ง เทศบาล ๒๑ แห่ง (เทศบาลนคร ๑ แห่ง เทศบาลเมือง ๒ แห่ง เทศบาลตำบล ๑๘ แห่ง) และองค์การบริหารส่วนตำบล ๑๒๑ แห่ง

ตารางแสดงเขตการปกครองส่วนภูมิภาคและส่วนท้องถิ่น

ที่	อำเภอ	พื้นที่ (ตร.กม.)	จำนวน หมู่บ้าน	จำนวน ตำบล	จำนวน เทศบาล	จำนวน อบต.	หมายเหตุ
๑	เมืองฯ	๗๔๘.๒๖๘	๑๗๑	๑๖	๒	๑๖	
๒	โกรกพระ	๒๙๗.๑๙๔	๖๕	๙	๓	๗	
๓	ชุมแสง	๗๑๖.๗๒๖	๑๒๖	๑๑	๒	๑๑	
๔	ลาดยาว	๖๙๑.๐๙๖	๑๔๙	๑๒	๒	๑๒	
๕	บรรพตพิสัย	๙๐๙.๘๙๗	๑๑๘	๑๓	๒	๑๒	
๖	หนองบัว	๘๑๙.๕๐๕	๑๐๗	๙	๑	๙	
๗	ตากลิ	๘๕๔.๐๖๒	๑๒๕	๑๐	๒	๑๐	
๘	เก้าเลี้ยว	๒๕๖.๗๑๓	๔๓	๕	๑	๔	
๙	ท่าตะโก	๖๐๗.๒๒๕	๑๑๒	๑๐	๑	๑๐	
๑๐	ตากฟ้า	๕๗๐.๖๙๒	๗๖	๗	๒	๖	

๑๑	ไพศาลี	๙๗๙.๔๕๗	๑๐๑	๘	๑	๘	
๑๒	พยุหะคีรี	๗๔๐.๗๙๔	๑๒๕	๑๑	๒	๙	
๑๓	แม่वंกั	๗๖๖.๘๐๘	๖๖	๔	๐	๔	
๑๔	แม่เป็น	๒๖๐.๒	๒๔	๑	๐	๑	
๑๕	ชุมตาบง	๓๗๙.๐๔	๒๓	๒	๐	๒	
	รวม	๙๕๙๗.๖๗๗	๑,๔๓๑	๑๒๘	๒๑	๑๒๑	

ที่มา : ที่ทำการปกครองจังหวัดนครสวรรค์ ข้อมูล ณ เดือนสิงหาคม ๒๕๕๕

ด้านสังคม

๕. ประชากร

จำนวนประชากรรวม ๑,๐๗๑,๗๕๔ คน แบ่งเป็นชาย ๕๒๔,๖๐๘ คน และหญิง ๕๔๗,๑๔๖ คน

ข้อมูลประชากรจำแนกตามเขตปกครองรายอำเภอ

อำเภอ	จำนวนประชากรชาย (คน)	จำนวนประชากรหญิง (คน)	จำนวนประชากรรวม (คน)	จำนวนเกิด (คน)	จำนวนตาย (คน)	จำนวนย้ายเข้า (คน)	จำนวนย้ายออก (คน)
เมืองนครสวรรค์	๑๑๕,๘๓๕	๑๒๔,๖๘๐	๒๔๐,๕๑๕	๓,๕๗๐	๑,๐๐๙	๙,๓๒๗	๑๐,๓๐๒
โกกรพระ	๑๗,๕๗๕	๑๘,๓๙๑	๓๕,๙๖๖	๙๘	๑๘๖	๑,๐๒๗	๙๘๖
ชุมแสง	๓๒,๐๑๑	๓๓,๙๖๔	๖๕,๙๗๕	๒๑๗	๓๑๘	๒,๒๒๓	๒,๑๙๓
หนองบัว	๓๔,๕๕๑	๓๕,๗๔๖	๗๐,๒๙๗	๒๕๖	๓๐๗	๒,๑๘๓	๒,๐๗๓
บรรพตพิสัย	๔๒,๘๕๗	๔๔,๖๔๔	๘๗,๕๐๑	๓๖๑	๔๓๖	๒,๒๒๒	๒,๑๑๔
เก้าเลี้ยว	๑๗,๐๙๓	๑๗,๖๙๕	๓๔,๗๘๘	๗๑	๑๗๙	๑,๐๔๒	๙๖๕
ตากาลี	๕๕,๑๕๔	๕๖,๑๗๖	๑๑๑,๓๓๐	๓๓๑	๕๕๗	๓,๑๔๙	๓,๐๖๔
ท่าตะโก	๓๒,๙๖๖	๓๔,๖๖๔	๖๗,๖๓๐	๑๔๘	๓๕๐	๑,๘๔๓	๑,๕๕๓
ไพศาลี	๓๕,๖๘๑	๓๖,๕๓๖	๗๒,๒๑๗	๑๖๐	๓๓๙	๑,๙๖๑	๑,๘๖๑
พยุหะคีรี	๓๐,๔๙๗	๓๒,๒๒๓	๖๒,๕๒๐	๑๑๑	๓๔๐	๑,๙๖๒	๑,๖๘๓
ลาดยาว	๔๔,๐๖๑	๔๕,๗๒๗	๘๙,๗๘๘	๔๙๓	๔๖๑	๒,๑๔๐	๒,๓๓๔
ตากฟ้า	๒๐,๐๐๓	๒๐,๖๕๙	๔๐,๖๖๒	๑๔๒	๑๗๖	๑,๒๐๘	๑,๐๘๑
แม่वंกั	๒๖,๗๐๗	๒๖,๔๒๕	๕๓,๑๓๒	๑๒๒	๑๘๐	๑,๓๘๘	๑,๒๘๑
แม่เป็น	๑๐,๓๘๒	๑๐,๑๓๓	๒๐,๕๑๕	๑	๖๙	๖๓๓	๔๗๒
ชุมตาบง	๙,๔๓๕	๙,๔๘๓	๑๘,๙๑๘	๒	๗๓	๖๒๓	๔๕๙
รวม	๕๒๔,๖๐๘	๕๔๗,๑๔๖	๑,๐๗๑,๗๕๔	๖,๐๘๓	๔,๙๘๐	๓๒,๙๓๑	๓๒,๔๑๑

ที่มา : กรมการปกครอง กระทรวงมหาดไทย ข้อมูล ณ เดือนสิงหาคม ๒๕๕๕

๖. การนับถือศาสนา

ประชากรของจังหวัดนครสวรรค์ ร้อยละ ๙๙.๗๖ นับถือศาสนาพุทธ รองลงมาคือ ศาสนาคริสต์ และอิสลาม ร้อยละ ๐.๑๘ และ ๐.๐๖ ตามลำดับ

ข้อมูลทางการศาสนาจำนวนศาสนสถาน (วัด คริสตจักร มัสยิด) ๗๘๑ แห่ง แยกเป็น วัด ๗๕๓ วัด นิกายมหายาน ๗๓๗ วัด นิกายธรรมยุติก ๑๖ วัด โบสถ์คริสต์ ๒๓ แห่ง มัสยิด ๕ แห่ง พระอารามหลวง ๔ แห่ง

(๑) วัดโพธาราม	มหานิกาย	อำเภอเมืองนครสวรรค์
(๒) วัดนครสวรรค์	มหานิกาย	อำเภอเมืองนครสวรรค์
(๓) วัดวรนาถบรรพต	มหานิกาย	อำเภอเมืองนครสวรรค์
(๔) วัดตากฟ้า	มหานิกาย	อำเภอดตากฟ้า

ที่มา : สำนักงานวัฒนธรรมจังหวัดนครสวรรค์ ข้อมูล ณ เดือนกรกฎาคม ๒๕๕๕

๗. การศึกษา

จำนวนสถานศึกษาแยกตามสังกัด ปีการศึกษา ๒๕๕๕

ที่	สังกัด	จำนวนสถานศึกษา (แห่ง)
๑	สพฐ. (สพป.นครสวรรค์ เขต ๑)	๑๗๒
๒	สพฐ. (สพป.นครสวรรค์ เขต ๒)	๑๕๒
๓	สพฐ. (สพป.นครสวรรค์ เขต ๓)	๒๑๐
๔	สพฐ. (สพม.๔๒) รร.มัธยมศึกษาจังหวัดนครสวรรค์	๓๘
๕	สนง.คณะกรรมการการศึกษาเอกชน (สช.)	๖๑
๖	สนง.คณะกรรมการอาชีวศึกษา (สอศ.)	๖
๗	สนง.คณะกรรมการการอุดมศึกษา (สกอ.)	๓
๘	โรงเรียนสาธิต มรภ.นครสวรรค์	๑
๙	โรงเรียนกีฬาจังหวัดนครสวรรค์	๑
๑๐	สังกัดสำนักบริหารงานการศึกษาพิเศษ	๑
๑๑	โรงเรียนในสังกัดเทศบาล	๑๒
๑๒	โรงเรียนในสังกัดสำนักพุทธศาสนา	๕
๑๓	โรงเรียนนครสวรรค์ปัญญาอนุกุล	๑
	รวมทั้งสิ้น	๖๖๓

ที่มา : สำนักงานเขตพื้นที่การศึกษาประถมศึกษานครสวรรค์ เขต ๑

๘. การสาธารณสุข

จำนวนสถานบริการสาธารณสุขของรัฐและเอกชน ปี ๒๕๕๕

สถานบริการสาธารณสุข	จำนวน	
	แห่ง	เตียง
ภาครัฐ		
<u>สังกัดกระทรวงสาธารณสุข</u>		
โรงพยาบาลศูนย์ (รพ.สวรงค์ประชารักษ์)	๑	๖๕๓
โรงพยาบาลส่งเสริมสุขภาพ	๑	๖๐
โรงพยาบาลจิตเวชนครสวรรค์	๑	๖๐
โรงพยาบาลชุมชน	๑๒	๖๙๐
- ขนาด ๓๐ เตียง ๕ แห่ง		
- ขนาด ๖๐ เตียง ๖ แห่ง		
- ขนาด ๙๐ เตียง ๑ แห่ง		
- ขนาด ๑๒๐ เตียง ๑ แห่ง		
โรงพยาบาลส่งเสริมสุขภาพตำบล	๑๘๙	-
<u>สังกัดกระทรวงกลาโหม</u>		
โรงพยาบาลค่ายจิรประวัติ (กรมแพทย์และทหารบก)	๑	๗๓
โรงพยาบาลกองบิน ๔ (กองพลบินที่ ๓ กองบัญชาการยุทธทางอากาศ)	๑	๗๙
<u>สังกัดกระทรวงมหาดไทย</u>		
ศูนย์บริการสาธารณสุขเทศบาล	๖	-
ภาคเอกชน		
โรงพยาบาลเอกชน	๗	๕๑๒

ที่มา : สำนักงานสาธารณสุขจังหวัดนครสวรรค์ ข้อมูล ณ เดือนสิงหาคม ๒๕๕๕

ข้อมูลสาเหตุการตายที่สำคัญ จังหวัดนครสวรรค์ ปี ๒๕๕๒-๒๕๕๔

ลำดับ ที่	สาเหตุการป่วย	ปี ๒๕๕๔		ปี ๒๕๕๓		ปี ๒๕๕๒	
		จำนวนตาย (คน)	อัตราราย ตาย	จำนวนตาย (คน)	อัตราราย ตาย	จำนวนตาย (คน)	อัตราราย ตาย
๑	มะเร็งรวม (C๐๐-D๔๘)	๑,๐๒๘	๙๖.๑๒	๑,๐๓๐	๙๕.๔	๘๙๗	๘๓.๕
๒	หัวใจและหลอดเลือด (I๒๑-I๙๙)	๙๙๕	๙๓.๐๔	๘๔๕	๗๘.๒๖	๗๓๗	๖๘.๖๑
๓	ติดเชื้อโรคอื่น/ปรสิต (A๐๐-B๙๙)	๗๙๘	๗๔.๖๒	๘๔๔	๗๘.๑๗	๗๒๖	๖๗.๕๘
๔	ปอดและอวัยวะเกี่ยวกับปอด (J๑๕-J๙๙)	๖๓๙	๕๙.๗๕	๖๕๒	๖๐.๓๙	๕๖๕	๕๒.๖
๕	อุบัติเหตุจากการขนส่ง (V๐๒-V๙๙)	๑๘๘	๑๗.๕๘	๑๖๔	๑๕.๑๙	๑๘๕	๑๗.๒๒
๖	ไตวาย (N๑๗-N๑๙)	๑๗๔	๑๖.๒๗	๑๖๓	๑๕.๑	๑๕๒	๑๔.๑๕
๗	ตับและตับอ่อน (K๗๐-K๗๖,K๘๕)	๑๖๒	๑๕.๑๕	๑๕๐	๑๓.๘๙	๑๔๘	๑๓.๗๘
๘	ฆ่าตัวตาย (X๖๑-X๗๔)	๗๘	๗.๒๙	๘๕	๗.๘๗	๘๗	๘.๑
๙	เบาหวาน (E๑๐-E๑๔)	๙๖	๘.๙๘	๘๑	๗.๘๗	๗๓	๖.๘
๑๐	ความดันโลหิตสูง (I๑๐)	๑๑๕	๑๐.๗๕	๒๖	๒.๔๑	๔๒	๓.๙๑

ที่มา : สำนักงานสาธารณสุขจังหวัดนครสวรรค์ ข้อมูล ณ เดือนสิงหาคม ๒๕๕๔

๙. ยาเสพติด

๙.๑ สถานการณ์โดยทั่วไป

จังหวัดนครสวรรค์เป็นเส้นทางสำคัญที่มีความเคลื่อนไหวของกลุ่มผู้ลักลอบลำเลียงยาเสพติดผ่านจากภาคเหนือไปสู่ภาคกลางและภาคอื่นๆ ของประเทศ ปัญหายาเสพติดสามารถควบคุมได้

๙.๒ สถานการณ์ยาเสพติด

ปัจจุบันสถานการณ์ปัญหายาเสพติดในจังหวัดยังไม่ปรากฏว่ามีแหล่งผลิตหรือแหล่งพักยาเสพติดแต่อย่างใด แต่ยังคงมีผู้ลักลอบเสพยาและค้ารายย่อยอยู่ในบางพื้นที่ ยาเสพติดที่แพร่ระบาดเป็นยาบ้าซึ่งลำเลียงมาจากภาคเหนือ ยาไอซ์ ยาอี ยาเค มาจากกรุงเทพฯ ก็ถูกขามาจากทางภาคอีสาน การขนย้ายยาเสพติดทำโดยวิธีการจ้างบุคคลลำเลียงมาทางรถโดยสารประจำทางเส้นทางสายถนนพหลโยธินทำการซุกซ่อนตามตัวรถหรือพื้นที่ว่างของรถยนต์หรือใช้วิธีซุกซ่อนมาภายในตัวบุคคล สถานการณ์การแพร่ระบาดในหมู่บ้าน/ชุมชนลดลงเนื่องจากมีการจัดทำประชาคมหมู่บ้านจัดกิจกรรมรณรงค์อย่างต่อเนื่องและหากพบผู้เสพ/ผู้ติดได้นำเข้าสู่กระบวนการบำบัดรักษาตามขั้นตอน สำหรับในสถานศึกษายังไม่ปรากฏว่ามี การแพร่ระบาดแต่อย่างใด สถานประกอบการให้ความร่วมมือดีตามนโยบายโรงเรียนสีขาว ซึ่งยังไม่พบว่ามีปัญหาการแพร่ระบาดในสถานประกอบการ

๙.๓ ข้อมูลการแพร่ระบาด

- **การค้า** การค้ายาเสพติดโดยเฉพาะยาบ้า และสารระเหยคงมีการค้าอยู่ในพื้นที่เขตชุมชนเมืองพื้นที่การแพร่ระบาดของยาเสพติดอยู่ในเขต อำเภอเมืองฯ ลาดยาว ตาคลี ฯลฯ

- **การเสพ** สารเสพติดที่มีการแพร่ระบาดในจังหวัดนครสวรรค์ ผู้เข้ารับการบำบัดส่วนใหญ่เป็นยาบ้า สารระเหย กัญชา ผู้ใช้สารเสพติดส่วนใหญ่เป็นผู้ชาย อาชีพที่ใช้สารเสพติดส่วนใหญ่เป็นอาชีพรับจ้าง

๙.๔ การลำเลียงยาเสพติด

โดยการค้ายาเสพติดมีการลำเลียง ๓ เส้นทาง ดังนี้

(๑) จากจังหวัดตาก โดยเฉพาะอำเภอแม่สอด เข้าสู่จังหวัดกำแพงเพชร **ทางหลวงหมายเลข ๑** และเข้ามายัง จังหวัดนครสวรรค์ทาง อำเภอบรรพตพิสัย อำเภอเมืองนครสวรรค์ อำเภอโกรกพระและอำเภอพยุหะคีรี เข้าสู่กรุงเทพและปริมณฑล

(๒) จากจังหวัดพิษณุโลก เข้าสู่จังหวัดพิจิตร **ทางหลวงหมายเลข ๑๑๗** และเข้ามายังจังหวัดนครสวรรค์ทางอำเภอเก้าเลี้ยว และอำเภอพยุหะคีรี เพื่อเข้าสู่กรุงเทพฯ และปริมณฑล

(๓) จากจังหวัดพิจิตรเข้าสู่จังหวัดเพชรบูรณ์ **ทางหลวงหมายเลข ๑๑** และเข้ามายังจังหวัดนครสวรรค์ ทางอำเภอหนองบัว อำเภอไพศาลี อำเภอตากฟ้าและอำเภอตาคลี เพื่อเข้าสู่กรุงเทพและปริมณฑล

๙.๕ กลุ่มบุคคล/พื้นที่ที่ต้องเฝ้าระวังเป็นพิเศษ

กลุ่มบุคคล ได้แก่ นักเรียน/นักศึกษา ระดับอาชีวศึกษา/เทคนิค, กลุ่มอาชีพรับจ้าง/ผู้ใช้แรงงาน, เยาวชนนอกสถานศึกษา และผู้ว่างงาน

เป้าหมายพื้นที่ ได้แก่ อำเภอเมือง (ต.ปากน้ำโพ, ต.หนองกระโดน, ต.นครสวรรค์ตก, ต.นครสวรรค์ออก) อำเภอลาดยาว, อำเภอตาคลี, อำเภอไพศาลี อำเภอชุมแสง และ อำเภอพยุหะคีรี

ด้านสังคมสงเคราะห์

๑๐. ด้านสังคมสงเคราะห์

ข้อมูลการบริการด้านสังคมสงเคราะห์ ปี พ.ศ.๒๕๕๒-พ.ศ.๒๕๕๕

ประเภทงาน	สนับสนุนให้ ความช่วยเหลือ ปี พ.ศ. ๒๕๕๕ (คน)	สนับสนุนให้ ความช่วยเหลือ ปี พ.ศ. ๒๕๕๔ (คน)	สนับสนุนให้ ความช่วยเหลือ ปี พ.ศ. ๒๕๕๓ (คน)	สนับสนุนให้ ความช่วยเหลือ ปี พ.ศ. ๒๕๕๒ (คน)
สงเคราะห์ครอบครัวยากจน ผู้พิการ ผู้สูงอายุ	๔,๒๙๗	๑,๖๐๓	๑,๕๕๕	๗๙๖
สงเคราะห์ผู้ติดเชื้อเอดส์	๖๐	๑๙	๕๐	๗๕
สงเคราะห์เด็กในครอบครัวยากจน	๓๔	๖๐	๒๑๖	๒๖
จดทะเบียนคนพิการ	๑,๗๐๔	๒,๓๑๔	๔,๖๑๘	๑,๒๒๕
จัดการศพผู้สูงอายุตามประเพณี	๒,๐๓๖	๒,๖๒๒	๑,๖๔๙	๓๕๐
ส่งราษฎรกลับภูมิลำเนาเดิม	๖	๑๙	๑๕	๑๗
รับคนไร้ที่พึ่ง (เร่ร่อน,ขอทาน)	๖๕	๔๒	๓๘	๑๔
ผู้ขออุปการะเด็ก	๕๒	๓๘	๒๖	๒๘
ผู้ประสบภัยธรรมชาติ/อุบัติเหตุ	๕๑,๙๙๐	-	-	๒๑๐
ฝึกอาชีพให้กับผู้สูงอายุ	๑,๔๐๐	-	-	-
ฝึกอาชีพให้กับผู้พิการ	๕๒๐	-	-	-
ฝึกอาชีพให้กับผู้ด้อยโอกาส	๑๐๐	-	-	-
รวม	๖๒,๒๖๔	๖,๗๑๗	๘,๑๖๗	๒,๘๑๖

ที่มา : สำนักงานพัฒนาสังคมและความมั่นคงของมนุษย์จังหวัดนครสวรรค์ ข้อมูล ณ เดือนสิงหาคม ๒๕๕๕

๑๑. การจ่ายเงินสงเคราะห์เพื่อการยังชีพผู้สูงอายุ ผู้พิการ และผู้ป่วยเอดส์ จังหวัดนครสวรรค์ (ที่ได้รับการถ่ายโอน)

รายการ	งบประมาณปี ๒๕๕๕		งบประมาณปี ๒๕๕๔	
	จำนวนคน	จำนวนเงิน	จำนวนคน	จำนวนเงิน
๑. สงเคราะห์เพื่อการยังชีพผู้สูงอายุ	๑๒๙,๙๙๕	๑,๐๙๐,๘๕๖,๗๐๐	๑๒๘,๑๘๖	๙๒๒,๙๓๙,๒๐๐
๒. สงเคราะห์เพื่อการยังชีพคนพิการ	๑๘,๖๕๐	๑๑๑,๙๐๐,๐๐๐	๑๓,๓๒๐	๗๙,๙๒๐,๐๐๐
๓. สงเคราะห์เพื่อการยังชีพผู้ป่วยเอดส์	๘๖๔	๕,๑๘๔,๐๐๐	๖๘๙	๔,๑๓๔,๐๐๐

ที่มา : ท้องถิ่นจังหวัดนครสวรรค์ ข้อมูล ณ เดือนกุมภาพันธ์ ๒๕๕๖

๑๒. รายได้ประชากรเฉลี่ยต่อคนต่อปี

ในปี พ.ศ.๒๕๕๓-๒๕๕๕ ประชากรมีรายได้เฉลี่ยต่อคนต่อปีในแต่ละอำเภอ ดังนี้

ตารางที่ ๑-๓ รายได้เฉลี่ยต่อคนต่อปีรายอำเภอ

อำเภอ	รายได้เฉลี่ยต่อคนต่อปี		
	ปี พ.ศ.๒๕๕๕	ปี พ.ศ.๒๕๕๔	ปี พ.ศ. ๒๕๕๓
เมืองนครสวรรค์	๗๓,๕๔๙.๐๐	๖๐,๘๓๑.๙๖	๕๘,๔๒๓.๖๗
โกรกพระ	๖๘,๗๓๔.๐๐	๕๘,๘๓๗.๘๙	๕๖,๓๔๙.๗๒
ชุมแสง	๗๓,๔๕๖.๐๐	๗๕,๑๒๙.๗๓	๘๗,๐๕๔.๐๐
หนองบัว	๗๔,๗๒๘.๐๐	๖๑,๑๔๔.๘๙	๕๓,๘๗๕.๙๐
บรรพตพิสัย	๖๙,๘๒๓.๐๐	๕๗,๘๕๕.๖๗	๕๙,๕๓๖.๖๘
เก้าเลี้ยว	๗๔,๓๘๕.๐๐	๕๕,๓๖๘.๕๗	๕๐,๔๐๐.๙๐
ตากถ้ำ	๗๓,๘๒๑.๐๐	๖๔,๒๑๕.๕๕	๕๙,๒๙๑.๗๙
ท่าตะโก	๗๔,๑๘๖.๐๐	๖๕,๐๙๕.๘๓	๖๑,๘๖๕.๑๘
ไพศาลี	๗๐,๒๒๑.๐๐	๖๕,๗๔๖.๐๓	๖๕,๘๐๖.๕๓
พยุหะคีรี	๘๒,๒๙๗.๐๐	๖๔,๕๗๙.๖๓	๖๑,๐๐๘.๕๓
ลาดยาว	๖๙,๒๓๖.๐๐	๖๐,๐๖๑.๔๘	๕๗,๙๔๔.๑๐
ตากฟ้า	๘๘,๘๙๐.๐๐	๗๖,๖๔๙.๔๘	๗๒,๘๖๕.๖๔
แม่วงก์	๗๒,๑๐๘.๐๐	๖๐,๕๑๔.๑๑	๕๖,๘๙๐.๐๑
แม่เปิน	๖๐,๑๖๙.๐๐	๕๐,๕๙๑.๓๙	๔๘,๐๘๑.๗๙
ชุมตาบง	๗๖,๔๙๐.๐๐	๗๓,๕๒๗.๓๓	๕๑,๓๔๖.๐๓
รวมเฉลี่ย	๗๓,๔๒๔.๐๐	๖๒,๙๗๙.๕๙	๖๐,๓๓๗.๖๖

ที่มา : สำนักงานพัฒนาชุมชนจังหวัดนครสวรรค์ ข้อมูล ณ เดือนกุมภาพันธ์ ๒๕๕๖

๑๓. การเกษตรกรรม

๑) พืชเศรษฐกิจหลัก

พืชเศรษฐกิจที่สำคัญของจังหวัดนครสวรรค์ คือ ข้าว, อ้อยโรงงาน, ข้าวโพดเลี้ยงสัตว์, มันสำปะหลัง

(๑) **ข้าวนาปี** เป็นพืชเศรษฐกิจที่สำคัญของจังหวัดนครสวรรค์ อำเภอที่มีพื้นที่ปลูกข้าวมากที่สุดได้แก่ อำเภอบรรพตพิสัย, หนองบัว, ท่าตะโก, ชุมแสง ซึ่งมีการเพาะปลูกข้าวพันธุ์ที่ทางราชการส่งเสริม เช่น พันธุ์ชัยนาท ๑, กข.๓๑, กข.๔๑, ขาวดอกมะลิ๑๐๕ เป็นหลัก ประกอบกับสภาพภูมิอากาศและศักยภาพสภาพของดินเอื้ออำนวยต่อการเพาะปลูกปลูกข้าวและพื้นที่ปลูกข้าวอยู่ในเขตอาศัยน้ำฝนและเขตชลประทาน ทำให้ผลผลิตเฉลี่ยอยู่ในเกณฑ์ดี แต่ทั้งนี้ขึ้นอยู่กับปัจจัยสภาพแวดล้อม เช่น ฝนแล้ง น้ำท่วม และศัตรูพืช ช่วงฤดูการเพาะปลูกเริ่มเดือนพฤษภาคม

(๒) **ข้าวนาปรัง** จังหวัดนครสวรรค์ มีพื้นที่ปลูกข้าวนาปรัง ซึ่งจะทำการเพาะปลูกตั้งแต่เดือนพฤศจิกายนถึงเดือนเมษายนของทุกปี พื้นที่เพาะปลูกในแต่ละปีขึ้นอยู่กับปริมาณน้ำที่จะใช้ในการเพาะปลูก แหล่งน้ำที่ใช้ในการเพาะปลูก ได้แก่ เขตชลประทาน สูบน้ำด้วยไฟฟ้าและน้ำบาดาล อำเภอที่มีการเพาะปลูกมาก ได้แก่ อำเภอบรรพตพิสัย, ชุมแสง, ตาคลี, ท่าตะโก, ลาดยาว และเมืองนครสวรรค์ มีผลผลิตเฉลี่ยอยู่ในเกณฑ์ดี

(๓) **อ้อยโรงงาน** จังหวัดนครสวรรค์ มีพื้นที่เพาะปลูกอ้อยโรงงานอยู่ในลำดับต้น ๆ ของประเทศ ทั้งนี้เนื่องจากมีโรงงานแปรรูป (โรงงานน้ำตาล) ที่ใหญ่ที่สุดในระดับประเทศ ตั้งอยู่ในเขตจังหวัดและมีการส่งเสริมให้เกษตรกรเพาะปลูกร่วมกันระหว่างภาคราชการและเอกชน ทั้งในเรื่องของการใช้พันธุ์ดีและปฏิบัติดูแลพันธุ์ที่ใช้ในการเพาะปลูก ได้แก่ พันธุ์ขอนแก่น ๓ ซึ่งเป็นพันธุ์ของทางราชการ และพันธุ์ LK-๒-๑๑ ซึ่งเป็นพันธุ์ส่งเสริมของคณะกรรมการอ้อยและน้ำตาลทราย ผลผลิตเฉลี่ยต่อไร่อยู่ในเกณฑ์ที่ดี รวมทั้งเปอร์เซ็นต์ความหวาน (ค่า CCS) อำเภอที่มีพื้นที่เพาะปลูกมากในลำดับต้น ๆ ได้แก่ อำเภอตาคลี, ตากฟ้า, พยุหะคีรี และแม่เปิน

(๔) **มันสำปะหลัง** จังหวัดนครสวรรค์ มีพื้นที่เพาะปลูกมันสำปะหลังอยู่ในลำดับต้น ๆ ในเขตภาคเหนือ รองจากจังหวัดกำแพงเพชร พันธุ์ที่ใช้เพาะปลูกได้แก่ พันธุ์ระยอง ๑๑, ระยอง ๕, ห้วยบง ๖๐, ห้วยบง ๘๐ และเกษตรศาสตร์ ๕๐ ซึ่งเป็นพันธุ์ที่ทางราชการส่งเสริมและเหมาะสมที่จะใช้ปลูกในพื้นที่เขตจังหวัด ผลผลิตเฉลี่ยอยู่ในเกณฑ์ที่ดีโดยเปรียบเทียบกับจังหวัดใกล้เคียง อำเภอที่มีการเพาะปลูกมาก ได้แก่ อำเภอแม่वंก, โปศาลี, ลาดยาว, หนองบัว, ชุมตาบง และแม่เปิน

ปริมาณการผลิตพืชเศรษฐกิจของจังหวัดนครสวรรค์ ปี ๒๕๕๔/๒๕๕๕

ชื่อชนิดพืช	พื้นที่ปลูก (ไร่)	ผลผลิตเฉลี่ย ต่อไร่ (กก./ไร่)	ผลผลิตรวม (ตัน)	คิดเป็นมูลค่า (ล้านบาท)
๑. ข้าวนาปี	๓,๑๙๐,๔๑๒	๖๗๓	๑,๓๕๔,๘๐๒	๑๓,๘๕๐
๒. ข้าวนาปรัง	๑,๔๖๑,๘๓๖	๗๘๗	๑,๑๕๑,๐๐๓	๑๒,๖๖๑
๓. อ้อยโรงงาน	๗๒๓,๒๐๘	๙,๖๖๕	๕,๙๖๖,๙๗๗	๗,๑๙๙
๔. มันสำปะหลัง	๕๓๘,๑๕๒	๓,๑๔๔	๑,๖๙๑,๙๕๐	๔,๑๒๘
๕. ข้าวโพดเลี้ยงสัตว์	๓๑๗,๖๕๘	๘๑๔	๒๕๘,๕๗๔	๑,๖๓๔
๖. ข้าวฟ่าง	๘๖,๓๐๙	๓๘๓	๓๓,๐๕๖	๒๐๑
๗. ถั่วเขียวผิวมัน	๕๑,๒๐๘	๑๖๖	๘,๕๐๐	๒๑๙
๘. ทานตะวัน	๑๙,๗๔๖	๒๒๐	๔,๓๔๔	๘๐
รวม	๖,๓๘๘,๕๒๙	-	๑๐,๕๐๙,๒๐๖	๓๙,๙๗๒

ที่มา : สำนักงานเกษตรจังหวัดนครสวรรค์ ข้อมูล ณ เดือนสิงหาคม ๒๕๕๕

๒) การประมง

จากการสำรวจพบว่าจังหวัดหวัดนครสวรรค์ เป็นจังหวัดที่มีศักยภาพด้านการเพาะเลี้ยงสัตว์น้ำ และมีผลผลิตสัตว์น้ำมากจังหวัดหนึ่ง แต่ผลผลิตสัตว์น้ำยังไม่เต็มศักยภาพของแหล่งน้ำในจังหวัดที่จะผลิตได้อำเภอที่มีการเพาะเลี้ยงสัตว์น้ำในเชิงพาณิชย์ ได้แก่ อำเภอเมืองนครสวรรค์, ชุมแสง, พยุหะคีรี, บรรพตพิสัย และโกรกพระ โดยส่วนใหญ่เลี้ยงในบ่อดิน บ่อซีเมนต์ และบางส่วนเลี้ยงในกระชัง ชนิดสัตว์น้ำที่เกษตรกรเลี้ยง ได้แก่ ปลาตกแก้ว, ปลานิล, ปลาเทโพ, ปลาสวาย, ปลากราย, ปลานวลจันทร์, ปลาชะโด, ปลาทับทิม, ปลาจระเม็ด, ปลาตกคัง, ปลาไน, ปลาบึก, ปลาสลิต, ปลาโหมง, ปลาจีน, ปลาดุก, ปลาดุกบึกอูย, ปลาตะเพียน, ปลาช่อน, ปลายี่สก, ปลาบู่, ปลาฉลาด, ปลาแรด, ปลากัด, ปลาทอง, จระเข้, กบ

ตารางข้อมูลสถิติพื้นฐานด้านการประมงในพื้นที่จังหวัดนครสวรรค์

อำเภอ	จำนวนผู้ประกอบการ (ราย)	จำนวนฟาร์ม (แห่ง)	พื้นที่เลี้ยงรวมทั้งหมด (ไร่)	เนื้อที่ฟาร์ม (ไร่)
เมืองนครสวรรค์	๑,๘๔๘	๑,๙๔๔	๔,๙๕๑.๓๒๐๐	๑๑,๑๔๑.๑๐๐๐
หนองบัว	๗๑๕	๗๘๐	๕๒๘.๔๙๔๓	๑๕,๗๔๐.๕๓๐๐
ชุมแสง	๒,๑๓๒	๒,๒๙๔	๔,๗๑๖.๓๒๐๐	๒๙,๔๙๖.๒๓๐๐
บรรพตพิสัย	๙๔๒	๙๖๗	๓,๓๑๓.๐๓๐๐	๑๕,๗๔๙.๕๑๐๐
ลาดยาว	๑,๒๓๑	๑,๒๙๙	๒,๑๐๒.๓๑๐๐	๒๓,๙๗๙.๕๒๐๐
พยุหะคีรี	๓๗๒	๓๙๐	๖๖๗.๖๕๒๐	๓๗,๕๖๑.๓๕๐๐
โกรกพระ	๔๘๗	๕๐๖	๗๘๒.๓๕๒๕	๖๙๑๙.๔๐๐
ท่าตะโก	๓๘๑	๓๘๕	๔๗๒.๘๔๕๐	๕,๐๘๙.๘๕๐๐
ตากલી	๒๒๙	๒๓๓	๑,๓๘๒.๗๐๐๐	๕,๑๘๗.๒๘๐๐
ไพศาลี	๓๕๐	๓๕๕	๔๐๓.๐๗๐๐	๖,๖๖๘.๒๐๐๐
เก้าเลี้ยว	๔๗๐	๕๓๘	๘๒๔.๐๗๐๐	๕,๒๔.๖๗๐๐
ตากฟ้า	๑๓	๑๓	๑๖.๗๕๐๐	๑๙๘
แม่วงก์	๑๗๒	๑๗๒	๒๑๘.๕๐๐๐	๓,๔๑๑.๗๕๐๐
แม่เปิน	๑๔๑	๑๔๕	๒๖๖	๓,๑๓๓.๒๑๐๐
ชุมตาบง	๓๒๗	๓๒๘	๕๔๖.๕๐๐๐	๗,๔๙๖.๗๐๐๐
รวม	๙,๗๙๒	๑๐,๓๔๙	๒๑,๑๙๑.๙๑๐๐	๑๗๗,๐๕๗.๒๙๐๐

ที่มา : สำนักงานประมงจังหวัดนครสวรรค์ ข้อมูล ณ เดือนพฤษภาคม ๒๕๕๕

๓) การปลูกล้วย

ตารางข้อมูลสถิติพื้นฐานด้านการปลูกล้วยในพื้นที่จังหวัดนครสวรรค์

อำเภอ	จำนวนเกษตรกร (ครัวเรือน)	พื้นที่ปลูกล้วย(ไร่)	โคนเนื้อ (ตัว)	โคนนม (ตัว)	กระบือ (ตัว)	สุกร (ตัว)
เมืองนครสวรรค์	๒,๔๕๑	-	๕,๕๐๗	-	๑๔๔	๑,๙๖๘
โกรกพระ	๑,๔๓๔	-	๒,๖๘๙	๒	๖๐๙	๖,๒๓๒
ชุมแสง	๓,๙๓๔	-	๒,๒๑๒	-	๕๒	๔,๖๑๘
หนองบัว	๔,๙๒๘	๘๐๙.๐๐	๑๓,๖๙๕	๖	๒๘๐	๔,๐๗๐
บรรพตพิสัย	๔,๗๒๐	๑๘.๕๐	๘๕๑	-	๗๓	๓๓,๔๕๗
ตากถ้ำ	๒,๔๓๕	-	๖,๕๗๕	๔๑	๒	๑,๗๘๗
ท่าตะโก	๖,๑๒๔	๖๓.๕๐	๕,๘๒๒	๗๓	๑๑	๑๓,๘๒๘
พยุหะคีรี	๒,๓๙๒	๑๘๘.๕๐	๑๑,๘๑๔	-	๑๓๓	๓,๕๗๙
ลาดยาว	๓,๑๑๘	-	๒,๓๘๔	๓	๑,๐๒๐	๕,๔๗๔
ไพศาลี	๓๖๑	-	๑,๔๖๓	-	๗๔	๑๐๔
ตากฟ้า	๒,๑๒๐	๔๑๙.๒๕	๔,๕๘๐	๑,๒๗๑	๑๓	๕,๗๑๙
เก้าเลี้ยว	๑,๘๓๒	-	๑๐๗	๔๗	๓๐๙	๔๖๕
แม่วงก์	๑,๘๙๘	-	๑,๘๔๖	-	๖๘	๒,๗๖๗
แม่เปิน	๑,๓๖๗	๑.๐๐	๗๙๙	-	๙๖	๘๘๗
ชุมตาบง	๑,๔๒๑	๔๕๙.๐๐	๗๖๕	-	๙๒	๙๔๘
รวมทั้งหมด :	๔๐,๕๘๙	๑,๙๕๘.๗๕	๖๑,๑๐๙	๑,๔๕๓	๒,๙๗๖	๘๕,๙๐๓

ที่มา : สำนักงานปลูกล้วยจังหวัดนครสวรรค์ ข้อมูล ณ เดือนสิงหาคม ๒๕๕๕

๑๔. พื้นที่ชลประทาน

ลำดับ	ประเภท	จำนวนโครงการ	พื้นที่โครงการ (ไร่)	พื้นที่ชลประทาน (ไร่)
๑	โครงการชลประทานขนาดใหญ่	๓	๑๔๑,๕๗๖	๑๓๕,๐๙๒
๒	โครงการชลประทานขนาดกลาง	๑๕	๒๙๔,๐๑๐	๒๙๔,๐๑๐
๓	โครงการชลประทานขนาดเล็ก	๑๖๘	๕๔๓,๕๐๐	๕๔๓,๕๐๐
๔	โครงการสูบน้ำด้วยไฟฟ้า	๕๘	๑๙๘,๗๐๐	๑๐๗,๓๔๔
	รวมพื้นที่ชลประทานทั้งหมด	๒๔๔	๑,๑๘๘,๗๘๖	๑,๐๙๙,๙๔๖

ที่มา : โครงการชลประทานนครสวรรค์ ข้อมูล ณ เดือนสิงหาคม ๒๕๕๕

๑๕. การอุตสาหกรรม

สำหรับภาคอุตสาหกรรมของจังหวัดนครสวรรค์ ในปี พ.ศ. ๒๕๕๕ มีสถานประกอบการทั้งสิ้น ๑,๓๘๐ แห่ง เงินลงทุนทั้งสิ้น ๔๔,๕๘๕,๐๗๖,๙๗๑ บาท ก่อให้เกิดการจ้างแรงงาน จำนวน ๒๕,๒๒๓ คน ดังนี้

หมวดอุตสาหกรรม		จำนวนสถานประกอบการ (แห่ง)	จำนวนเงินลงทุน (ล้านบาท)	จำนวนแรงงาน (คน)
๑	อุตสาหกรรมเกษตร	๔๙๑	๖,๖๑๘,๑๗๓,๔๔๙	๓,๔๙๓
๒	อุตสาหกรรมอาหาร	๑๐๐	๒๑,๘๐๑,๑๘๖,๔๗๒	๔,๓๙๓
๓	อุตสาหกรรมเครื่องตี	๖	๑,๐๙๑,๑๐๓,๔๙๖	๑,๐๕๕
๔	อุตสาหกรรมสิ่งทอ	๒	๙๕,๖๘๐,๐๐๐	๑,๐๙๕
๕	อุตสาหกรรมเครื่องแต่งกาย	๑๐	๒,๙๐๘,๙๔๒,๒๘๐	๕,๑๑๒
๖	อุตสาหกรรมเครื่องหนัง	๔	๑๘,๔๐๐,๐๐๐	๔๗๒
๗	อุตสาหกรรมไม้และผลิตภัณฑ์จากไม้	๑๗	๒๐๖,๓๖๙,๕๐๐	๘๖๕
๘	อุตสาหกรรมเฟอร์นิเจอร์	๕๘	๙๓,๓๖๕,๐๘๔	๖๓๑
๙	อุตสาหกรรมกระดาษ	๑	๒,๘๐๐,๐๐๐,๐๐๐	๑๗๕
๑๐	อุตสาหกรรมสิ่งพิมพ์	๑๒	๓๓,๕๖๕,๐๐๐	๗๘
๑๑	อุตสาหกรรมเคมี	๒๘	๙๖,๒๓๑,๕๐๐	๑๙๖
๑๒	อุตสาหกรรมปิโตรเคมีและผลิตภัณฑ์	๑๓	๓๙๗,๖๓๔,๒๕๐	๙๒
๑๓	อุตสาหกรรมยาง	๓๐	๕๖,๒๔๔,๒๐๐	๙๖
๑๔	อุตสาหกรรมพลาสติก	๑๒	๑,๓๒๖,๗๑๔,๘๐๐	๖๙๙
๑๕	อุตสาหกรรมโลหะ	๑๑๙	๑,๖๐๐,๘๔๙,๑๙๐	๑,๘๓๗
๑๖	อุตสาหกรรมโลหะ	๑๓	๘๓,๖๖๒,๙๕๐	๒๒๔
๑๗	อุตสาหกรรมผลิตภัณฑ์โลหะ	๑๐๑	๔๑๔,๖๖๓,๑๕๐	๖๘๐
๑๘	อุตสาหกรรมเครื่องจักรกล	๑๔๑	๒๔๖,๓๙๕,๓๕๐	๙๕๒

หมวดอุตสาหกรรม		จำนวนสถานประกอบการ (แห่ง)	จำนวนเงินลงทุน (ล้านบาท)	จำนวนแรงงาน (คน)
๑๙.	อุตสาหกรรมไฟฟ้า	๑๑	๑๑๐,๑๕๑,๐๐๐	๖๒๖
๒๐.	อุตสาหกรรมขนส่ง	๑๐๒	๑,๖๑๔,๙๖๔,๒๘๒	๑,๑๗๕
๒๑.	อุตสาหกรรมอื่น ๆ	๑๐๙	๒,๙๗๐,๗๘๑,๐๑๘	๑,๒๗๗
รวม		๑,๓๘๐	๔๔,๕๘๕,๐๗๖,๙๗๑	๒๕,๒๒๓

ที่มา : สำนักงานอุตสาหกรรมจังหวัดนครสวรรค์ ข้อมูล ณ เดือนสิงหาคม ๒๕๕๕

๑๖. แรงงาน

๑) กำลังแรงงาน

จังหวัดนครสวรรค์ มีจำนวนประชากรอายุ ๑๕ ปีขึ้นไปทั้งสิ้น ๙๕๒,๔๔๗ คน เป็นผู้อยู่ในกำลังแรงงาน ๖๗๔,๕๕๙ คน จำแนกเป็นผู้มีงานทำ ๖๖๙,๙๓๙ คน (ร้อยละ ๗๐.๓ ของผู้อยู่ในกำลังแรงงานหมด) ผู้ว่างงาน ๓,๗๒๖ คน (อัตราการว่างงาน ร้อยละ ๐.๕) และผู้ที่รอฤดูกาล ๘๔๔ คน (ร้อยละ ๐.๑)

๒) การมีงานทำ

ในกลุ่มผู้มีงานทำทั้งหมด ๖๘๓,๗๓๕ คน เป็นผู้ทำงานในภาคเกษตรรวม ๓๔๙,๑๓๓ คน (คิดเป็นร้อยละ ๕๒.๑ ของผู้มีงานทำทั้งหมด) ในขณะที่นอกภาคเกษตรนั้น มีผู้ทำงานทั้งสิ้น ๓๒๐,๘๐๖ คน (ร้อยละ ๔๗.๙ ของผู้มีงานทำทั้งหมด) โดยสาขานอกภาคเกษตรที่มีผู้ทำงานมากที่สุด ได้แก่ สาขาการขนส่ง ขยายปลีกฯ โดยมีผู้ทำงานรวมทั้งสิ้น ๙๖,๒๙๙ คน รองลงมาได้แก่สาขาการก่อสร้าง ๕๐,๒๒๗ คน และสาขาการผลิต ๔๐,๗๐๗ คน ตามลำดับ

เมื่อพิจารณากลุ่มผู้มีงานทำจำแนกออกตามระดับการศึกษาที่จบ พบว่าแรงงานส่วนใหญ่มีการศึกษาในระดับต่ำกว่าประถมศึกษาซึ่งมีจำนวน ๓๕๗,๒๑๑ คน รองลงมาคือแรงงานที่จบการศึกษาระดับประถมศึกษา ๑๘๑,๙๖๙ คน ในขณะที่แรงงานซึ่งจบการศึกษาในระดับอุดมศึกษามีเพียง ๙๕,๒๘๖ คนเท่านั้น

๓) การว่างงาน

จังหวัดนครสวรรค์มีผู้ว่างงานจำนวนทั้งสิ้น ๓,๗๒๖ คน คิดเป็นอัตราการว่างงานร้อยละ ๐.๕ ของผู้อยู่ในกำลังแรงงาน โดยเพศหญิงมีอัตราการว่างงานสูงกว่าชาย

ที่มา : สำนักงานแรงงานจังหวัดนครสวรรค์ ข้อมูล ณ สถานการณ์แรงงาน ไตรมาส ๑/๒๕๕๕

๑๗. การท่องเที่ยว

๑) สถานที่ท่องเที่ยวที่สำคัญ แบ่งตามประเภทของแหล่งท่องเที่ยวได้ ดังนี้

<u>ประเภทธรรมชาติ</u>	<u>ประเภทโบราณสถาน/โบราณวัตถุ/วัด</u>
<ol style="list-style-type: none"> ๑. บึงบอระเพ็ด ๒. ต้นแม่น้ำเจ้าพระยา ๓. ถ้ำบ่อया ๔. วนอุทยานถ้ำเพชร-ถ้ำทอง ๕. วัดถ้ำพระสวรรค์ ๖. น้ำตกวังน้ำว้าง ๗. สวนรุกขชาติ ๑๐๐ ปี ชัยสมบูรณ ๘. เขาพระ/เขาสูง ๙. เขาหน่อ-เขาแก้ว ๑๐. แก่งเกาะใหญ่ ๑๑. ทุ่งหินเทิน ๑๒. อุทยานแห่งชาติแม่วงก์ (น้ำตกแม่เฒ่า , แก่งผานางคอย, ช่องเย็น , ยอดเขาโมโกจู) ๑๓. เขื่อนเขาตะบองนาค ๑๔. วนอุทยานเขาหลวง ๑๕. น้ำตกแม่กะสี ๑๖. แก่งลานนกยูง 	<ol style="list-style-type: none"> ๑. วัดวรนาถบรรพต (เขากบ) ๒. วัดจอมคีรีนาคพรต ๓. วัดศรีสวรรค์สังฆาราม ๔. ศาลเจ้าพ่อเทพารักษ์-เจ้าแม่ทับทิม ๕. วัดเกรียงไกรกลาง ๖. เมืองโบราณจันเสน พิพิธภัณฑสถานจันเสน ๗. เมืองเก่าเวสาลี ๘. วัดพระพุทธบาทไพศาลี ๙. แหล่งโบราณคดีวัดโพธิ์ปราสาท ๑๐. วัดเกยไชยเหนือ (บรมธาตุ) ๑๑. วัดหนองกลับ ๑๒. วัดเกาะหงส์ ๑๓. วัดพระปรางค์เหลือง ๑๔. วัดบางมะฝ่อ ๑๕. เมืองโบราณโคกไม้เดน ๑๖. วัดป่าสิริวัฒนวิสุทธิ์ ๑๗. ดงแม่นางเมือง ๑๘. วัดนครสวรรค์ ๑๙. วัดหนองโพ ๒๐. วัดช่องแค ๒๑. วัดคีรีวงษ์ (พระจุฬามณี)
<p><u>ประเภทวัฒนธรรม/ชนวิถีชีวิต</u></p> <ol style="list-style-type: none"> ๑. หอวัฒนธรรมจังหวัดนครสวรรค์ ๒. เครื่องปั้นดินเผาบ้านมอญ ๓. ชุมชนไทยทรงดำบ้านไผ่สิงห์ 	
<p><u>อื่นๆ</u></p> <ol style="list-style-type: none"> ๑. อุทยานสวรรค์ ๒. สวนกล้วยไม้พิไลพร ๓. สวนส้มตากลิ/ตากฟ้า ๔. หอชมเมือง 	

ที่มา : สำนักงานท่องเที่ยวและกีฬาจังหวัดนครสวรรค์ ข้อมูลเดือนสิงหาคม ๒๕๕๕

๒) **ชนบทรรมนิยมประเพณีที่สำคัญ**

วัฒนธรรมประเพณีของชาวจังหวัดนครสวรรค์เป็นมรดกเก่าแก่ที่สืบทอดมาเป็นเวลานานมีหลักฐานทางประวัติศาสตร์และโบราณคดีปรากฏชัดเจนวิถีชีวิตของชาวจังหวัดนครสวรรค์ได้มีวิวัฒนาการต่อเนื่องมาจนถึงปัจจุบันและเนื่องจากประชากรของชาวจังหวัดนครสวรรค์มีหลายเชื้อชาติประเพณีต่าง ๆ ที่สืบทอด

จึงมีแบบอย่างตามเชื้อชาตินั้น ๆ และนำมาผสมกลมกลืนกันเป็นประเพณีและวัฒนธรรมของจังหวัดนครสวรรค์ที่น่าสนใจ มีดังนี้

๑) **ประเพณีแห่เจ้าพ่อ-เจ้าแม่** เป็นประเพณีของชาวไทยเชื้อสายจีนที่อาศัยอยู่ในจังหวัดนครสวรรค์ จัดขึ้นเป็นประจำทุกปีในช่วงเทศกาลตรุษจีน เพื่อความเป็นสิริมงคลการแห่เจ้านี้เริ่มทำครั้งแรกในปี พ.ศ.๒๔๗๕ และได้ปฏิบัติสืบเนื่องมาจนถึงปัจจุบัน

พิธีแห่จะตรงกับวันขึ้น ๔ ค่ำ เดือน ๑ ของชาวจีน โดยแห่กลางคืน (ชีวซา) และกลางวัน (ชีวสี) ในขบวนแห่ประกอบไปด้วย ขบวนเชิดมังกรทอง ขบวนเชิดสิงห์โต ขบวนเอ็งกอ นอกจากนี้มีขบวนรตนางฟ้า เจ้าแม่กวนอิม และขบวนดนตรีจีน ฯลฯ เป็นต้น

ประเพณีแห่เจ้านี้ จัดทั้งในอำเภอชุมแสงและในอำเภอเมืองนครสวรรค์ แต่ที่ยิ่งใหญ่มากจะเป็นประเพณีแห่เจ้าแม่ปากน้ำโพ ในอำเภอเมืองนครสวรรค์

๒) **ประเพณีการแข่งเรือ** ประเพณีแข่งเรือของชาวจังหวัดนครสวรรค์ จะจัดขึ้นเป็นประจำทุกปีในช่วงเทศกาลออกพรรษาโดยวัดที่ตั้งอยู่บริเวณริมฝั่งแม่น้ำเจ้าพระยาจะจัดรวมกับงานประจำปีของวัด เช่น งานปิดทองไหว้พระของวัดเขาหรือวัดจอมคีรีนาคพรต งานประจำปีของ วัดเกาะหงส์ เป็นต้น

ในงานจะมีการนำเรือขนาดกลาง หรือเรือขนาดเล็กจากสถานที่ต่างๆ มาทำการแข่งขันกัน มีเสียงเชียร์อย่างสนุกสนาน ปัจจุบันได้จัดประเพณีแข่งเรือของชาวจังหวัดนครสวรรค์ ที่หน้าศาลากลางจังหวัด มีการแข่งขันชิงรางวัลถ้วยพระราชทานของ สมเด็จพระเทพรัตนราชสุดาฯ สยามบรมราชกุมารี ซึ่งจะนำสิ่งของต่างๆ ทั้งอาหาร และผลไม้มาวางขายมากมาย การแข่งขันเรือจะจัดขึ้น ๒ วัน

๓) **ประเพณีสงกรานต์** ของชาวจังหวัดนครสวรรค์ จัดขึ้นเป็นประจำทุกปีในแต่ละท้องถิ่น โดยจะมีการตักบาตรข้าวสาร และอาหารแห้งในวัด และสถานที่ราชการ มีการสงฆ์น้ำพระ รดน้ำดำหัวผู้ใหญ่ สาดน้ำเล่น แต่ที่น่าสนใจได้แก่ ประเพณีสงกรานต์ของชาวบ้านเขาทอง ตำบลเขาทอง อำเภอพยุหะคีรี ซึ่งอยู่ห่างจากตัวจังหวัดนครสวรรค์ เป็นระยะทางประมาณ ๑๙ กม. ชาวบ้านเขาทองจะทำบุญในตอนเช้า พอบ่ายก็จะไปรวมกันที่ลานวัด มีการละเล่นในประเพณีตรุษสงกรานต์ ได้แก่ การละเล่นจับข้อมือสาว นางสุ่ม นางสาก นางควายและการร้องรำทำเพลง ได้แพร่หลายความนิยมมาตั้งแต่ พ.ศ.๒๔๘๓ ได้แก่ การละเล่นรำโทนหรือรำวง

๔) **ประเพณีการเลี้ยงข้าวแช่** เป็นประเพณีที่ปฏิบัติต่อเนื่องกันมานานับ ๑๐๐ ปี ของชาวบ้านบางมะฝ่อ อำเภอโกรกพระ จัดขึ้นในเทศกาลสงกรานต์เพียงวันเดียว โดยมีกำหนดให้ตรงกับวันหยุดราชการ เพื่อให้ชาวบ้านบอกญาติพี่น้อง ซึ่งอยู่สถานที่ต่าง ๆ กันมาร่วมทำบุญ เหมือนเป็นการประชุมญาติพี่น้องของแต่ละบ้านด้วย

วันที่ ๑๔ เมษายน ชาวบ้านทุกคนจะไปร่วมทำบุญตักบาตรพระสงฆ์บนศาลาการเปรียญ แล้วมรรคทายกจะประกาศให้ทราบทั่วว่า สงกรานต์ปีนี้จะทำบุญกี่วัน วันก่อนสุดท้ายของการทำบุญ สงกรานต์จะมีการนำอัฐิของบรรพชนไปตั้งรวมกัน ณ ศาลาการเปรียญ มีการสวดอภิธรรม ระยะเวลาเอง มรรคทายก จะประกาศทั่วไปว่าปีนี้ใครจะศรัทธาทำข้าวแช่บ้าง ซึ่งก็จะมีผู้รับทำหลายราย พอถึงวันนั้นก็ให้นำข้าวแช่และกับแก้มบรรจุนในภาชนะอย่างดีซึ่งเป็นของเก่า จัดใส่สาแหรกมีสาวงามหอบเดินไปวัด แต่งกายพื้นบ้านสวยงาม ถึงวัดเวลา ๑๑.๐๐ น. จัดถวายพระสงฆ์ เมื่อพระสงฆ์ฉันอิ่มแล้ว ก็ยกลงมาจัดเลี้ยงกันจนถึงเวลา ๑๓.๐๐ น. พระสงฆ์จะแสดงพระธรรมเทศนา เมื่อพระสงฆ์แสดงธรรมจบ ก็มีการสรงน้ำพระสงฆ์ในวัดทุกรูป จากนั้นจะมีการเล่นสงกรานต์ของหนุ่มสาวเป็นที่สนุกสนาน

๑๘. ศักยภาพของท้องถิ่น (ในภาพรวมของจังหวัด)

๑๘.๑ จุดแข็ง (Strengths)

๑. มีแม่น้ำสายสำคัญ คือ เจ้าพระยา ปิง วัง ยม น่านไหลผ่านและเป็นต้นกำเนิดแม่น้ำเจ้าพระยาและมีแหล่งน้ำกระจาย ครอบคลุมหลายพื้นที่ ซึ่งมีความสำคัญทางการเกษตร อุตสาหกรรมและด้านอื่นๆ
๒. ลักษณะทางกายภาพ สภาพภูมิประเทศเหมาะสม มีศักยภาพในการทำการเกษตร ทำให้เป็นแหล่งทำการเกษตร ด้านการปลูกพืช เลี้ยงสัตว์และประมง
๓. เป็นแหล่งผลิตสินค้าด้านการเกษตร เช่น ข้าว อ้อย มันสำปะหลัง และศูนย์กลางธุรกิจค้าข้าวแหล่งใหญ่ของภาคเหนือ
๔. เป็นศูนย์กลางเศรษฐกิจค้าส่ง-ค้าปลีก และการกระจายสินค้าในเขตภาคเหนือตอนล่าง
๕. มีอาณาเขตติดต่อกับ ๘ จังหวัด มีเส้นทางคมนาคมเชื่อมโยงเป็นโครงข่ายสายหลักกับจังหวัดใกล้เคียงและภูมิภาคอื่น
๖. มีบึงบอระเพ็ดเป็นแหล่งน้ำขนาดใหญ่และแหล่งน้ำอื่นที่เอื้อประโยชน์ด้านการเกษตร การประมงและพัฒนาเป็นแหล่งท่องเที่ยว
๗. มีสถาบันการศึกษาที่ได้มาตรฐานและมีคุณภาพหลายแห่ง จึงเป็นศูนย์กลางทางการศึกษาและเอื้อประโยชน์ต่อการพัฒนาท้องถิ่น
๘. การคมนาคมทั้งทางรถยนต์ รถไฟ มีโครงข่ายถนนทั่วจังหวัด ทำให้เกิดความสะดวกต่อการขนส่งและการท่องเที่ยว
๙. มีแหล่งท่องเที่ยวที่มีเอกลักษณ์หลายแห่ง เช่นบึงบอระเพ็ด,สายน้ำสองสีต้นน้ำเจ้าพระยา, ตรุษจีน,ดงแม่นางเมือง ,พิพิธภัณฑสถาน,โคกไม้เดน,เส้นทางเสด็จประพาสต้น ฯลฯและเป็นแหล่งรวมอาหารและของฝากตลอดจนเป็นแหล่งวัฒนธรรมประเพณี
๑๐. มีหน่วยงานหรือองค์กรทั้งภาครัฐและภาคเอกชนที่สนับสนุนด้านงบประมาณ/วิชาการ ทำให้เพิ่มศักยภาพในการพัฒนา และ อปท. มีงบประมาณในการที่จะบริหารจัดการพัฒนาของตนเอง
๑๑. เป็นแหล่งพักของนักท่องเที่ยวและเป็นศูนย์การคมนาคมขนส่ง มีที่พักเพียงพอ สะดวกสบายและราคาไม่แพง

๑๘.๒ จุดอ่อน (Weaknesses)

๑. แหล่งกักเก็บน้ำทำการเกษตรและระบบชลประทานมีไม่เพียงพอ ทำให้ใช้ประโยชน์เพื่อการเกษตรไม่เต็มศักยภาพ
๒. แหล่งกักเก็บน้ำตามธรรมชาติไม่สามารถเก็บกักน้ำได้ และพื้นที่สาธารณประโยชน์ถูกบุกรุกโดยภาครัฐ ภาคเอกชนและภาคประชาชน
๓. ขาดระบบการบริหารจัดการน้ำที่มีประสิทธิภาพส่งผลทำให้เกิดภัยแล้งและอุทกภัย
๔. การจราจรติดขัด คับคั่งในเขตเมืองนครสวรรค์และเขตชุมชนหนาแน่น และประชาชนขาดวินัยในการรักษาภาวะเบียดจราจร
๕. ที่ดินมีราคาแพง/ที่ดินที่อยู่ในทำเลที่มีศักยภาพในการพัฒนาส่วนใหญ่เป็นที่ดินของรัฐและอยู่ในครอบครองของนายทุนทำให้เกษตรกรไม่มีที่ดินทำกิน/ไม่มีกรรมสิทธิ์ในที่ดินและที่อยู่อาศัย
๖. เกษตรกรยังคงพึ่งสารเคมีในกระบวนการผลิต ส่งผลต่อต้นทุนค่าใช้จ่าายที่สูงขึ้นและส่งผล

ต่อผู้ผลิตและผู้บริโภค

๗. ขาดแคลนแรงงานภาคการเกษตรและแรงงานฝีมือภาคอุตสาหกรรม
๘. มีปัญหาเรื่องสิ่งแวดล้อมในเขตชุมชนเมือง และชุมชนหนาแน่น โดยเฉพาะปัญหาการจัดการขยะและน้ำเสีย
๙. ขาดการบริหารจัดการ และขาดการบูรณาการทุกภาคส่วนในการพัฒนาท้องถิ่น และขาดการบูรณาการทุกภาคส่วนในการพัฒนาแหล่งท่องเที่ยว
๑๐. ประชากรยังขาดคุณภาพชีวิตที่ดี มีปัญหาสุขภาพจิต ปัญหาครอบครัวขาดความเข้มแข็ง และภาวะหนี้สิน ตลอดจนขาดการอนุรักษ์วัฒนธรรมท้องถิ่น
๑๑. ในชนบทยังไม่มีถนนลาดยางและ คสล. ครอบคลุมทุกพื้นที่
๑๒. อปท.ขาดเครื่องจักรที่มีประสิทธิภาพในการจัดการน้ำ

๑๘.๓ โอกาส (Opportunities)

๑. กระแสความต้องการในการอุปโภค บริโภคสินค้าที่มีคุณภาพ ปลอดภัย และราคายุติธรรม
๒. กระแสความตื่นตัวในการแสวงหาพลังงานเพื่อทดแทนน้ำมันเชื้อเพลิงที่มีราคาแพง
๓. นโยบายของรัฐบาลที่ส่งเสริมการจัดการน้ำ ช่วยเหลือผู้ประกอบการ SMEs และการพัฒนาเส้นทางคมนาคมที่เชื่อมโยงไปสู่จังหวัดภาคเหนือ
๔. นโยบายของกระทรวงเกษตรและสหกรณ์ในการก่อสร้างเขื่อนแม่วงก์ จะเป็นประโยชน์ต่อพื้นที่ทำการเกษตรของจังหวัดเป็นจำนวนมาก
๕. ระบบเทคโนโลยีการสื่อสารมีความเจริญก้าวหน้าไปถึงระดับชุมชนและครอบครัว
๖. จังหวัดนครสวรรค์เป็นบ้านพี่เมืองน้องกับประเทศจีนมณฑลกวางสีและยูนาน เกิดโอกาสการแลกเปลี่ยนทางการศึกษาและการค้ากับประเทศจีน
๗. รัฐให้ความสำคัญเรื่องการท่องเที่ยวเป็นนโยบายที่กระตุ้นเศรษฐกิจ
๘. รัฐมีนโยบายรถไฟรางคู่
๙. ทิศทางการพัฒนาประเทศตามแผนพัฒนาฯ ปัจจุบันให้ความสำคัญกับการพัฒนาสังคมและชุมชนที่เข้มแข็งตามแนวทางปรัชญาเศรษฐกิจพอเพียง
๑๐. นโยบายจำหน่ายสินค้าทางการเกษตร

๑๘.๔ อุปสรรค (Threats)

๑. ประสบอุทกภัยและภัยแล้งซ้ำซาก ก่อให้เกิดความเสียหายต่อผลผลิตทางการเกษตร และเศรษฐกิจ
๒. ปัญหาภาวะโลกร้อน ความแปรปรวนของภูมิอากาศ ส่งผลกระทบต่อปริมาณและคุณภาพของผลผลิต
๓. ความผันผวนของราคาผลผลิตทางการเกษตรและปัจจัยการผลิต
๔. ผลกระทบจากวิกฤติเศรษฐกิจโลก
๕. กระแสโลกาภิวัตน์ได้ส่งผลให้เกิดการเปลี่ยนแปลงทางสังคมอย่างรุนแรง รวดเร็ว ยากต่อการควบคุม
๖. การเมืองไม่มีเสถียรภาพ ทำให้นโยบายรัฐบาลยังขาดความต่อเนื่อง
๗. ความเปลี่ยนแปลงทางสังคมส่งผลต่อการเกิดปัญหาทางสังคมและปัญหาเยาวชน
๘. การแพร่ระบาดของศัตรูพืชอย่างรวดเร็วทำให้ผลผลิตการเกษตรได้รับความเสียหายและจำหน่ายไม่ได้ราคา

ส่วนที่ ๒

แนวคิดในการกำหนด
กรอบยุทธศาสตร์

แนวคิดในการกำหนดกรอบยุทธศาสตร์การพัฒนาขององค์กรปกครองส่วนท้องถิ่น
ในเขตจังหวัดนครสวรรค์

๒.๑ ยุทธศาสตร์การพัฒนาระดับชาติ

วิสัยทัศน์ประเทศไทย

“ประเทศไทยมีขีดความสามารถในการแข่งขัน คนไทยอยู่ดีกินดี มีความเสมอภาคและเป็นธรรม”

ยุทธศาสตร์การพัฒนาประเทศตามแผนพัฒนาเศรษฐกิจและสังคมแห่งชาติ ฉบับที่ ๑๑
(พ.ศ. ๒๕๕๕-๒๕๕๙)

๑. ยุทธศาสตร์การสร้างความเป็นธรรมในสังคม

- ๑.๑ การสร้างความมั่นคงทางเศรษฐกิจและสังคมให้ทุกคนในสังคมไทยควบคู่กับการเสริมสร้างขีดความสามารถในการจัดการความเสี่ยงและสร้างโอกาสในชีวิตให้แก่ตนเอง
- ๑.๒ การจัดบริการทางสังคมให้ทุกคนตามสิทธิขั้นพื้นฐานเน้นการสร้างภูมิคุ้มกันระดับปัจเจกและสร้างการมีส่วนร่วมในกระบวนการตัดสินใจในการพัฒนาประเทศ
- ๑.๓ การเสริมสร้างพลังให้ทุกภาคส่วนสามารถเพิ่มทางเลือกการใช้ชีวิตในสังคมและมีส่วนร่วมในเชิงเศรษฐกิจ สังคม และการเมืองได้อย่างมีคุณค่าและศักดิ์ศรี
- ๑.๔ การสานสร้างความสัมพันธ์ของคนในสังคมให้มีคุณค่าร่วมและตระหนักถึงผลประโยชน์ของสังคม และเสริมสร้างการบริหารราชการแผ่นดินที่มีประสิทธิภาพ โปร่งใส มีระบบตรวจสอบและการรับผิดชอบที่รัดกุม

๒. ยุทธศาสตร์การพัฒนาคนสู่สังคมแห่งการเรียนรู้ตลอดชีวิตอย่างยั่งยืน

- ๒.๑ การปรับโครงสร้างและการกระจายตัวประชากรให้เหมาะสม
- ๒.๒ การพัฒนาคุณภาพคนไทยให้ มีภูมิคุ้มกันต่อการเปลี่ยนแปลง
- ๒.๓ การส่งเสริมการลดปัจจัยเสี่ยงด้านสุขภาพอย่างเป็นองค์รวม
- ๒.๔ การส่งเสริมการเรียนรู้ ตลอดชีวิต
- ๒.๕ การเสริมสร้างความเข้มแข็งของสถาบันทางสังคม

๓. ยุทธศาสตร์ความเข้มแข็งภาคเกษตร ความมั่นคงของอาหารและพลังงาน

- ๓.๑ การพัฒนาทรัพยากรธรรมชาติที่เป็นฐานการผลิตภาคเกษตรให้เข้มแข็งและยั่งยืน
- ๓.๒ การเพิ่มประสิทธิภาพและศักยภาพการผลิตภาคเกษตร
- ๓.๓ การสร้างมูลค่าเพิ่มผลผลิตทางการเกษตรตลอดห่วงโซ่การผลิต
- ๓.๔ การสร้างความมั่นคงในอาชีพและรายได้ให้แก่เกษตรกร
- ๓.๕ การสร้างความมั่นคงด้านอาหารและพัฒนาพลังงานชีวภาพในระดับครัวเรือนและชุมชน
- ๓.๖ การสร้างความมั่นคงด้านพลังงานชีวภาพเพื่อสนับสนุนการพัฒนาประเทศและความเข้มแข็งภาคเกษตร
- ๓.๗ การปรับระบบบริหารจัดการภาครัฐเพื่อเสริมสร้างความมั่นคงด้านอาหารและพลังงาน



ส่วนที่ ๒

แนวคิดในการกำหนด

กรอบยุทธศาสตร์

๔. ยุทธศาสตร์การปรับโครงสร้างเศรษฐกิจสู่การเติบโตอย่างมีคุณภาพและยั่งยืน

- ๔.๑ การปรับโครงสร้างเศรษฐกิจสู่การพัฒนาที่มีคุณภาพและยั่งยืน
- ๔.๒ การพัฒนาวิทยาศาสตร์ เทคโนโลยี วิจัย และนวัตกรรม
- ๔.๓ การพัฒนาขีดความสามารถในการแข่งขันที่มีประสิทธิภาพ เท่าเทียม และเป็นธรรม
- ๔.๔ การบริหารจัดการเศรษฐกิจส่วนรวมอย่างมีประสิทธิภาพ

๕. ยุทธศาสตร์การสร้างเชื่อมโยงกับประเทศในภูมิภาคเพื่อความมั่นคงทางเศรษฐกิจและสังคม

- ๕.๑ การพัฒนาความเชื่อมโยงด้านการขนส่งและระบบโลจิสติกส์ภายใต้กรอบความร่วมมือในอนุภูมิภาคต่าง ๆ
- ๕.๒ การพัฒนาฐานลงทุนโดยเพิ่มขีดความสามารถในการแข่งขันระดับอนุภูมิภาค
- ๕.๓ การสร้างความพร้อมในการเข้าสู่ประชาคมอาเซียน
- ๕.๔ การเข้าร่วมเป็นภาคีความร่วมมือระหว่างประเทศและภูมิภาคภายใต้บทบาทที่สร้างสรรค์เป็นทางเลือกในการดำเนินนโยบายระหว่างประเทศในเวทีโลก
- ๕.๕ การสร้างความเป็นหุ้นส่วนทางเศรษฐกิจในภูมิภาคด้านการพัฒนาทรัพยากรมนุษย์ การเคลื่อนย้ายแรงงาน และการส่งเสริมแรงงานไทยในต่างประเทศ
- ๕.๖ การมีส่วนร่วมอย่างสำคัญในการสร้างสังคมนานาชาติที่มีคุณภาพชีวิต ป้องกันภัยจากการก่อการร้ายและอาชญากรรม ยาเสพติด ภัยพิบัติ และการแพร่ระบาดของโรคร้าย
- ๕.๗ การเสริมสร้างความร่วมมือที่ดี ระหว่างประเทศในการสนับสนุนการเจริญเติบโตทางเศรษฐกิจอย่างมีจริยธรรมและไม่ส่งผลกระทบต่อสิ่งแวดล้อมพร้อมทั้งเปิดรับความร่วมมือกับองค์กรระหว่างประเทศที่ไม่แสวงหากำไร
- ๕.๘ การเร่งรัดการใช้ประโยชน์จากข้อตกลงการค้าเสรีที่มีผลบังคับใช้แล้ว
- ๕.๙ การส่งเสริมให้ประเทศไทยเป็นฐานการลงทุน และการประกอบธุรกิจในเอเชีย รวมทั้งเป็นฐานความร่วมมือในการพัฒนาภูมิภาค
- ๕.๑๐ การปรับปรุงและเสริมสร้างความเข้มแข็งของภาคีการพัฒนาภายในประเทศตั้งแต่ระดับชุมชนท้องถิ่น

๖. ยุทธศาสตร์การจัดการทรัพยากรธรรมชาติและสิ่งแวดล้อมอย่างยั่งยืน

- ๖.๑ การอนุรักษ์ ฟื้นฟู และสร้างความมั่นคงของฐานทรัพยากรธรรมชาติและสิ่งแวดล้อม
- ๖.๒ การปรับกระบวนการพัฒนาและขับเคลื่อนประเทศเพื่อเตรียมพร้อมไปสู่การเป็นเศรษฐกิจและสังคมคาร์บอนต่ำและเป็นมิตรกับสิ่งแวดล้อม
- ๖.๓ การยกระดับขีดความสามารถในการรองรับและปรับตัวต่อการเปลี่ยนแปลงสภาพภูมิอากาศเพื่อให้สังคมมีภูมิคุ้มกัน
- ๖.๔ การเตรียมความพร้อมรองรับกับภัยพิบัติทางธรรมชาติ
- ๖.๕ การสร้างภูมิคุ้มกันด้านการค้าจากเงื่อนไขด้านสิ่งแวดล้อมและวิกฤตจากการเปลี่ยนแปลงสภาพภูมิอากาศ
- ๖.๖ การเพิ่มบทบาทประเทศไทยในเวทีประชาคมโลกที่เกี่ยวข้องกับกรอบความตกลงและพันธกรณีด้านสิ่งแวดล้อมระหว่างประเทศ
- ๖.๗ การควบคุมและลดมลพิษ

๖.๘ การพัฒนาระบบการบริหารจัดการทรัพยากรธรรมชาติและสิ่งแวดล้อมให้มีประสิทธิภาพ
โปร่งใสและเป็นธรรมอย่างบูรณาการ

๒.๒ ยุทธศาสตร์การพัฒนากลุ่มจังหวัด

กลุ่มจังหวัดภาคเหนือตอนล่าง ๒ ประกอบด้วย จังหวัดกำแพงเพชร นครสวรรค์ พิจิตร และอุทัยธานี

วิสัยทัศน์กลุ่มจังหวัดภาคเหนือตอนล่าง ๒

“เป็นศูนย์กลางธุรกิจข้าว สินค้าเกษตร การท่องเที่ยวธรรมชาติและวัฒนธรรมล้ำค่า”

ยุทธศาสตร์การพัฒนากลุ่มจังหวัดภาคเหนือตอนล่าง ๒ (พ.ศ. ๒๕๕๔-๒๕๕๖)

๑. ยุทธศาสตร์การพัฒนาโครงสร้างและกระบวนการผลิตข้าว อ้อย และมันสำปะหลัง

- ๑.๑ การพัฒนาแหล่งน้ำและระบบการบริหารจัดการน้ำเพื่อสนับสนุนการผลิต
- ๑.๒ การบริหารจัดการทรัพยากรดินเพื่อรองรับการผลิต
- ๑.๓ การสนับสนุนปัจจัยการผลิตข้าว อ้อย มันสำปะหลัง
- ๑.๔ การส่งเสริมการผลิตข้าวปลอดภัยตามมาตรฐาน GAP

๒. ยุทธศาสตร์การส่งเสริมการแปรรูป การตลาด การขนส่งและการกระจายสินค้า

- ๒.๑ การส่งเสริมและพัฒนาการแปรรูปข้าว อ้อย มันสำปะหลังให้ได้มาตรฐานเพื่อการเพิ่มมูลค่า

๓. ยุทธศาสตร์การพัฒนาแหล่งท่องเที่ยวและการบริหารจัดการการท่องเที่ยว

- ๓.๑ การส่งเสริมการทำตลาดเชิงรุก
- ๓.๒ การเพิ่มขีดความสามารถการแข่งขัน

๔. ยุทธศาสตร์การสร้างความพร้อมกลุ่มจังหวัดภาคเหนือตอนล่าง ๒ เข้าสู่ประชาคมอาเซียน

- ๔.๑ การพัฒนาระบบการขนส่งทางถนน ทางราง และทางน้ำ

๒.๓ ยุทธศาสตร์พัฒนาจังหวัด

วิสัยทัศน์การพัฒนาจังหวัดนครสวรรค์

“ศูนย์กลางการผลิต การค้าข้าวและสินค้าเกษตร เพื่อรองรับการเข้าสู่ประชาคมอาเซียน
เมืองแห่งการศึกษา มีแหล่งท่องเที่ยวเชิงวัฒนธรรมและธรรมชาติ สังคมมีความเข้มแข็ง
ตามแนวปรัชญาเศรษฐกิจพอเพียง”

๑. ยุทธศาสตร์การสร้างมูลค่าเพิ่มทางการเกษตร การค้าและอุตสาหกรรมเกษตรที่สมดุล

- ๑.๑ การบริหารและพัฒนาโครงสร้างพื้นฐานทางเศรษฐกิจ
- ๑.๒ การส่งเสริมคุณภาพและปริมาณผลผลิตทางการเกษตร
- ๑.๓ ส่งเสริมผลิตภัณฑ์ชุมชนและท้องถิ่น
- ๑.๔ การส่งเสริมวิสาหกิจขนาดกลางและขนาดย่อม
- ๑.๕ การส่งเสริมกลไกทางการค้าและการตลาด
- ๑.๖ พัฒนาระบบการขนส่งและการกระจายสินค้า

๒. ยุทธศาสตร์การพัฒนาคนให้มีคุณภาพชีวิตที่ดีมีคุณธรรม นำความรู้และเกิดความผาสุก

- ๒.๑ ส่งเสริมสนับสนุนอาชีพและจัดสวัสดิการสังคมแก่ประชาชนอย่างเหมาะสมและทั่วถึง
- ๒.๒ พัฒนาการเรียนรู้ตลอดชีวิต
- ๒.๓ ส่งเสริมการจัดการศึกษาเพื่อการมีงานทำและการประกอบอาชีพอย่างทั่วถึงและมีคุณภาพรองรับการเข้าสู่ประชาคมอาเซียน
- ๒.๔ พัฒนาระบบบริการสาธารณสุขที่มีคุณภาพ
- ๒.๕ ส่งเสริมเครือข่ายในการขับเคลื่อนงานศาสนา ศิลปวัฒนธรรม และภูมิปัญญาท้องถิ่น
- ๒.๖ ส่งเสริมให้ประชาชนดำรงชีวิตอย่างมีคุณธรรมจริยธรรมมีความปลอดภัยในชีวิตและทรัพย์สิน

๓. ยุทธศาสตร์การส่งเสริมการท่องเที่ยวเชิงวัฒนธรรมและธรรมชาติ

- ๓.๑ การพัฒนาและยกระดับแหล่งท่องเที่ยวเชิงวัฒนธรรมและธรรมชาติ
- ๓.๒ การพัฒนาบุคลากรทางการท่องเที่ยว การบริการและความปลอดภัย
- ๓.๓ การส่งเสริมด้านการตลาดและการประชาสัมพันธ์ทางการท่องเที่ยว

๔. ยุทธศาสตร์การสร้างความเข้มแข็งของชุมชนตามแนวทางปรัชญาเศรษฐกิจพอเพียง

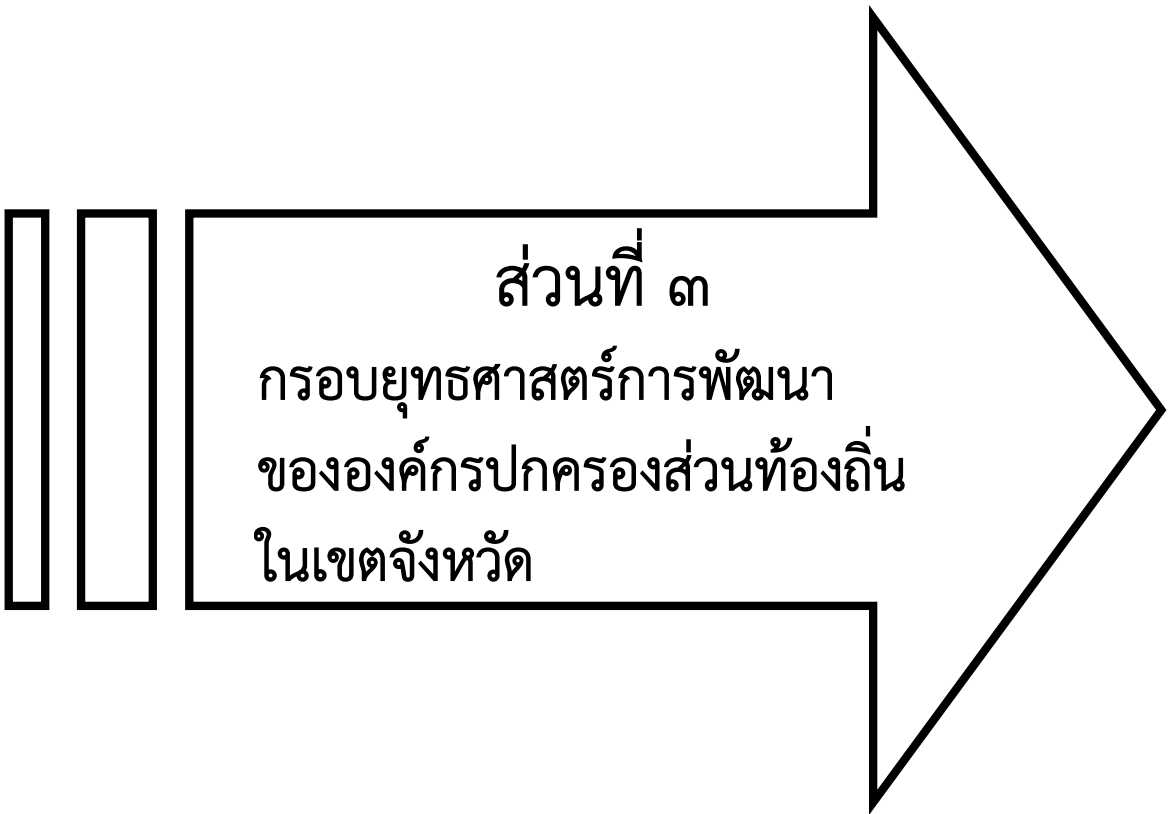
- ๔.๑ ส่งเสริมและสนับสนุนการมีส่วนร่วมของประชาชน
- ๔.๒ ส่งเสริมสนับสนุนศูนย์เรียนรู้และศูนย์ปราชญ์ชาวบ้าน
- ๔.๓ สนับสนุนให้ครอบครัวมีความอบอุ่น/หมู่บ้าน/ชุมชนมีความเข้มแข็งและประกอบอาชีพตามแนวทางปรัชญาเศรษฐกิจพอเพียง
- ๔.๔ ส่งเสริมสถาบันการศึกษาทุกระดับมีการบริหารจัดการในการประกอบอาชีพตามแนวทางปรัชญาเศรษฐกิจพอเพียง

๕. ยุทธศาสตร์การบริหารจัดการทรัพยากรธรรมชาติสิ่งแวดล้อมให้มีประสิทธิภาพอย่างยั่งยืน

- ๕.๑ บริหารจัดการทรัพยากรธรรมชาติและสิ่งแวดล้อมแบบบูรณาการ
- ๕.๒ ส่งเสริมให้ทุกภาคส่วนมีส่วนร่วมในการจัดการทรัพยากรธรรมชาติและสิ่งแวดล้อม
- ๕.๓ ส่งเสริมและพัฒนาพลังงานทดแทน

๖. ยุทธศาสตร์การเสริมสร้างธรรมาภิบาลและการบริหารกิจการบ้านเมืองที่ดี

- ๖.๑ เพิ่มประสิทธิภาพการปฏิบัติราชการและการให้บริการประชาชน
- ๖.๒ ส่งเสริมประสิทธิภาพการปฏิบัติหน้าที่ของเจ้าหน้าที่รัฐให้มีความเป็นธรรม
- ๖.๓ ส่งเสริมให้ทุกภาคส่วนเปิดเผยข้อมูลข่าวสาร
- ๖.๔ ส่งเสริมพัฒนาบุคลากรภาครัฐและส่งเสริมคุณธรรมและจริยธรรม
- ๖.๕ ส่งเสริมให้ประชาชนมีส่วนร่วมในการพัฒนาประเทศ
- ๖.๖ เสริมสร้างจิตสำนึกและค่านิยมในการปฏิบัติราชการให้เกิดประสิทธิภาพ
- ๖.๗ เสริมสร้างความสมานฉันท์ให้เกิดขึ้นในสังคมและสร้างความเป็นธรรมและความเข้มแข็งในหมู่บ้านและชุมชน



ส่วนที่ ๓

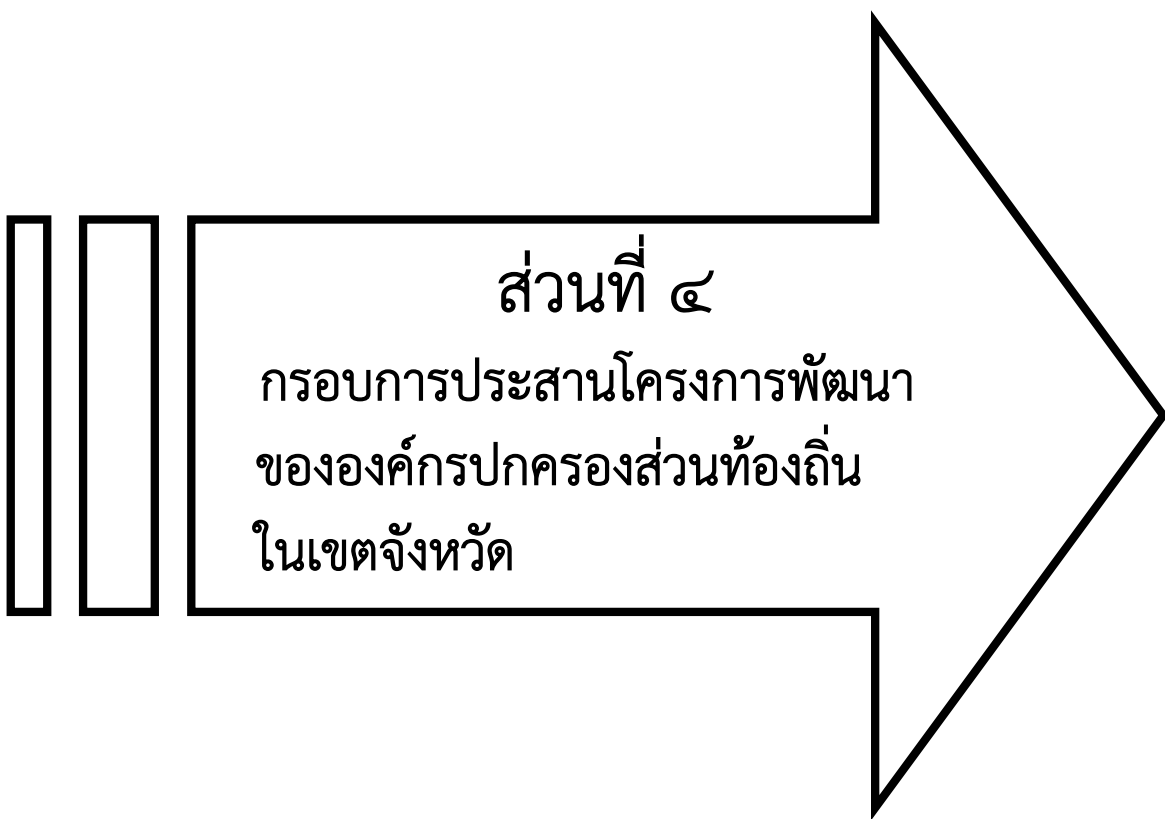
กรอบยุทธศาสตร์การพัฒนา
ขององค์กรปกครองส่วนท้องถิ่น
ในเขตจังหวัด

วิสัยทัศน์ขององค์กรปกครองส่วนท้องถิ่นขององค์กรปกครองส่วนท้องถิ่นในเขตจังหวัดนครสวรรค์
" ท้องถิ่นน่าอยู่ เขตชุมชนธรรม น้อมนำเศรษฐกิจพอเพียง พร้อมเพรียงสู่ประชาคมอาเซียน "

กรอบยุทธศาสตร์การพัฒนาขององค์กรปกครองส่วนท้องถิ่นในเขตจังหวัดนครสวรรค์

ยุทธศาสตร์การพัฒนา	แนวทางการพัฒนา
๑. ยุทธศาสตร์การพัฒนา โครงสร้างพื้นฐาน	๑) พัฒนาการคมนาคมและการขนส่งสินค้า ๒) พัฒนาแหล่งน้ำเพื่อการเกษตรและอุปโภคบริโภค ๓) พัฒนาการสาธารณสุขภิบาลและสาธารณสุขการ
๒. ยุทธศาสตร์การส่งเสริม คุณภาพชีวิต	๑) ส่งเสริมอาชีพเพื่อเพิ่มรายได้ให้แก่ประชาชนตามแนวทาง ปรัชญาเศรษฐกิจพอเพียง ๒) ส่งเสริมและพัฒนาคูณภาพชีวิตเด็ก สตรี ผู้สูงอายุ ผู้ด้อยโอกาสทางสังคมให้พึ่งพาตนเองได้ ๓) ส่งเสริมการศึกษาให้แก่ประชาชนอย่างมีคุณภาพและทั่วถึง ๔) ส่งเสริมการสาธารณสุขให้ประชาชนมีสุขภาวะที่ดี ๕) ส่งเสริมและสนับสนุนให้เด็กและประชาชนได้ออกกำลังกาย และสามารถพัฒนาตนเองสู่ความเป็นเลิศ ๖) ส่งเสริมคุณภาพและปริมาณผลผลิตทางการเกษตร
๓. ยุทธศาสตร์การจัดระเบียบ ชุมชน สังคม และการรักษา ความสงบเรียบร้อย	๑) ส่งเสริมการป้องกันและบรรเทาสาธารณภัย ๒) ส่งเสริมการรักษาความสงบเรียบร้อยและความปลอดภัย ในชีวิตและทรัพย์สิน ๓) ส่งเสริมและสนับสนุนผังเมืองรวมจังหวัดนครสวรรค์และ ผังชุมชนเป็นแนวทางการพัฒนาท้องถิ่น
๔. ยุทธศาสตร์การส่งเสริม การลงทุน พาณิชยกรรม การอุตสาหกรรมและ การท่องเที่ยว	๑) พัฒนาและส่งเสริมการลงทุนอย่างเป็นระบบ ๒) พัฒนาและส่งเสริมการพาณิชยกรรมและอุตสาหกรรม ๓) พัฒนาและส่งเสริมการท่องเที่ยว

ยุทธศาสตร์การพัฒนา	แนวทางการพัฒนา
๕. ยุทธศาสตร์การบริหารจัดการและการอนุรักษ์ทรัพยากรธรรมชาติและสิ่งแวดล้อม	๑) ส่งเสริมการอนุรักษ์และบริหารจัดการทรัพยากรธรรมชาติและสิ่งแวดล้อม ๒) ส่งเสริมและพัฒนาพลังงานทดแทน
๖. ยุทธศาสตร์การอนุรักษ์และสืบสานศาสนา ศิลปวัฒนธรรม จารีตประเพณีและภูมิปัญญาท้องถิ่น	๑) ส่งเสริมการอนุรักษ์ฟื้นฟู บูรณะ และสืบสานศาสนา ศิลปวัฒนธรรม จารีตประเพณีและภูมิปัญญาท้องถิ่น ๒) ส่งเสริมและสนับสนุนองค์ความรู้เกี่ยวกับศาสนา ศิลปวัฒนธรรม จารีตประเพณีและภูมิปัญญาท้องถิ่น
๗. ยุทธศาสตร์การสร้างธรรมาภิบาลและการบริหารกิจการบ้านเมืองที่ดี	๑) ส่งเสริมและสนับสนุนให้ทุกภาคส่วนมีส่วนร่วมในการพัฒนาท้องถิ่น ๒) เพิ่มประสิทธิภาพการปฏิบัติราชการและการให้บริการประชาชนแก่องค์กรปกครองส่วนท้องถิ่นและหน่วยงานอื่น ๓) เสริมสร้างระบบคุณธรรม จริยธรรม ให้กับผู้บริหารและบุคลากรท้องถิ่น ๔) ส่งเสริมการปกครองในระบอบประชาธิปไตยอันมีพระมหากษัตริย์เป็นประมุข
๘. ยุทธศาสตร์การป้องกันและแก้ไขปัญหายาเสพติด	๑) ส่งเสริมและสนับสนุนการเฝ้าระวังการแพร่ระบาดของยาเสพติดทุกชนิดในชุมชน ๒) ส่งเสริมและสนับสนุน รณรงค์ให้เด็ก เยาวชนและประชาชน ละ เลิก และไม่เกี่ยวข้องกับยาเสพติด ๓) ส่งเสริมและสนับสนุนการฟื้นฟูสภาพร่างกายและจิตใจของผู้เสพยาเสพติดให้คืนสู่สภาพปกติ



ส่วนที่ ๔

กรอบการประสานโครงการ
พัฒนาขององค์กรปกครอง
ส่วนท้องถิ่นในเขตจังหวัด

กรอบการประสานโครงการพัฒนาขององค์กรปกครองส่วนท้องถิ่นในเขตจังหวัดนครสวรรค์
เพื่อบรรจุในแผนพัฒนาสามปี (พ.ศ.๒๕๕๗-๒๕๕๙) ของ อบจ.นครสวรรค์

๑. คณะกรรมการประสานแผนพัฒนาท้องถิ่นระดับอำเภอ ที่ประสงค์จะเสนอโครงการต่อคณะกรรมการ
ประสานแผนพัฒนาท้องถิ่นระดับจังหวัดนครสวรรค์ เพื่อบรรจุในแผนพัฒนาสามปี (พ.ศ.๒๕๕๗-๒๕๕๙)
ของ อบจ.นครสวรรค์ โดยโครงการดังกล่าวต้องมีหลักเกณฑ์ ดังนี้
 ๑. เป็นโครงการที่อยู่ในอำนาจหน้าที่ขององค์การบริหารส่วนจังหวัด
 ๒. โครงการด้านโครงสร้างพื้นฐานเสนอโครงการได้ไม่น้อยกว่า ๑,๐๐๐,๐๐๐ บาท/ต่อโครงการ
 ๓. องค์กรปกครองส่วนท้องถิ่นเสนอโครงการด้านโครงสร้างพื้นฐานในปี ๒๕๕๗
ได้ไม่เกิน ๒,๐๐๐,๐๐๐บาท/แห่ง
๔. องค์กรปกครองส่วนท้องถิ่นเสนอโครงการด้านอื่น ๆ นอกจากด้านโครงสร้างพื้นฐาน ในปี ๒๕๕๗
รวมงบประมาณ ทุกโครงการได้ไม่เกิน ๑,๐๐๐,๐๐๐ บาท
๕. คณะกรรมการประสานแผนพัฒนาท้องถิ่นระดับอำเภอ ต้องจัดลำดับความสำคัญของโครงการ
ตามข้อ ๑-๔ ที่จะนำเสนอบรรจุเข้าแผนพัฒนาสามปี ของ อบจ.นครสวรรค์ โดยเฉพาะในช่องปี ๒๕๕๗
วงเงินรวมแล้วไม่เกิน ๓,๐๐๐,๐๐๐ บาท/แห่ง (สำหรับช่องปี พ.ศ.๒๕๕๘-๒๕๕๙ ไม่จำกัดวงเงิน)
๖. โครงการที่เสนอต้องมีคุณลักษณะ ดังนี้

ที่	โครงการ	คุณลักษณะโครงการ
๑	ด้านถนน	<ol style="list-style-type: none">๑. กรณีเป็นถนนที่ อบจ. ได้รับการถ่ายโอนตามภารกิจ (การเสนอโครงการต้องเสนอชื่อโครงการตามชื่อสายทาง ของเอกสารแนบท้าย)๒. กรณีไม่ใช่ถนนที่ อบจ. ได้รับการถ่ายโอนตามภารกิจ จะต้องมีคุณสมบัติครบทุกข้อ ดังนี้<ol style="list-style-type: none">๒.๑ เป็นถนนที่คาบเกี่ยวเชื่อมต่อมากกว่า ๑ อปท./ตำบลขึ้นไป๒.๒ เป็นถนนที่ได้มาตรฐานตามประกาศกรมทางหลวงชนบท เรื่องมาตรฐานงานทางหลวงท้องถิ่น พ.ศ.๒๕๕๐ โดยมี ความกว้างผิวจราจรไม่น้อยกว่า ๖ เมตร๓. ต้องระบุที่ตั้งพิกัดทางภูมิศาสตร์ของจุดเริ่มต้นและจุดสิ้นสุดโครงการ

ที่	โครงการ	คุณลักษณะโครงการ
๒	ด้านแหล่งน้ำ	๑. เป็นโครงการที่ดำเนินการในพื้นที่แหล่งน้ำ ลำคลองที่คาบเกี่ยวเชื่อมต่อมากกว่า ๑ อปท./ตำบลขึ้นไป ๒. กรณีเป็นบึง/อ่างเก็บน้ำ/หนอง ต้องมีขนาดพื้นที่ไม่น้อยกว่า ๓๐ ไร่ และผู้ได้รับผลประโยชน์มากกว่า ๑ อปท./ตำบลขึ้นไป ๓. เชื้อนป้องกันตลิ่งพังในแม่น้ำ ๔. ระบบส่งน้ำทางท่อในพื้นที่ราบสูง ๕. กรณีเป็นระบบประปาขนาดใหญ่ ต้องมีขนาดความจุไม่น้อยกว่า ๓๐ ลบ.ม. และมีผู้ได้รับผลประโยชน์มากกว่า ๑ อปท./ตำบลขึ้นไป ๖. ต้องระบุที่ตั้งพิกัดทางภูมิศาสตร์ของโครงการ
๓	ด้านการศึกษาและด้านสาธารณสุข	- ต้องเป็นโครงการที่ไม่ซ้ำซ้อนกับโครงการที่ อปท.ดำเนินการเอง และมุ่งต่อผลสัมฤทธิ์ในการพัฒนาการศึกษา หรือสาธารณสุข
๔	ด้านสิ่งแวดล้อม, ด้านคุณภาพชีวิต, ด้านการท่องเที่ยว, และด้านอื่น ๆ	- ต้องเป็นโครงการที่ไม่ซ้ำซ้อนกับโครงการที่ อปท.ดำเนินการเอง และมุ่งต่อผลสัมฤทธิ์ทั้ง อปท.

๒. การเสนอโครงการต้องเสนอรายละเอียดโครงการ (ตามแบบเอกสารหมายเลข ๓)

พร้อมแนบเอกสารดังนี้

๒.๑ โครงการด้านถนนและน้ำ

- รายชื่อผู้เข้าร่วมประชุมแผนชุมชน/ประชาคมหมู่บ้าน
- แบบแปลนโครงการ

๒.๒ โครงการด้านการส่งเสริมอาชีพและฝึกอบรมต่างๆ

- รายชื่อผู้เข้าร่วมประชุมแผนชุมชน/ประชาคมหมู่บ้าน
- รายชื่อผู้เข้าร่วมโครงการ

๓. คณะกรรมการประสานแผนพัฒนาท้องถิ่นระดับอำเภอ ต้องรวบรวมโครงการของ อปท.ในเขตอำเภอ

พร้อมจัดลำดับความสำคัญและจัดส่งให้คณะกรรมการประสานแผนพัฒนาระดับจังหวัด ภายในวันที่

๒๗ พฤษภาคม ๒๕๕๖ (ตามแบบเอกสารหมายเลข ๑ และ ๒)

๔. กรณีมี อปท.ที่ไม่ประสงค์เสนอโครงการ ให้คณะกรรมการประสานแผนพัฒนาท้องถิ่นระดับอำเภอแจ้งให้

คณะกรรมการประสานแผนพัฒนาท้องถิ่นระดับทราบ (ตามแบบเอกสารหมายเลข ๒)

ตัวอย่าง

บัญชีโครงการเพื่อการประสานแผนพัฒนาขององค์กรปกครองส่วนท้องถิ่น
เพื่อขอรับการบรรจุในแผนพัฒนาสามปี (พ.ศ.๒๕๕๗-๒๕๕๙)
ขององค์การบริหารส่วนจังหวัดนครสวรรค์

ตัวอย่าง

บัญชีโครงการประสานแผนพัฒนาขององค์กรปกครองส่วนท้องถิ่นในเขตอำเภอตากาลี
 เสนอคณะกรรมการประสานแผนพัฒนาท้องถิ่นระดับจังหวัดนครสวรรค์
 พิจารณาบรรจุเข้าแผนพัฒนาสามปี (พ.ศ.๒๕๕๗-๒๕๕๙) ขององค์การบริหารส่วนจังหวัดนครสวรรค์
 ในวันที่

ที่	อบต./เทศบาล	ลำดับ ที่	ชื่อโครงการ	งบประมาณ (บาท)				โครงการ		ขาดรายละเอียด โครงการ	มติคณะกรรมการประสานแผนฯ	
				ปี ๒๕๕๗	ปี ๒๕๕๘	ปี ๒๕๕๙	รวม	เข้าหลักเกณฑ์	ไม่เข้าหลักเกณฑ์		เห็นด้วย	ไม่เห็นด้วย
๑	เทศบาลเมืองตากาลี	๑	ก่อสร้างถนนแอสฟัลท์ติกคอนกรีต เขตเทศบาลเมืองตากาลี เชื่อมต่อ หมู่ที่ ๓ ตำบลตากาลี อำเภอตากาลี จังหวัดนครสวรรค์	๑,๗๒๕,๐๐๐	-	-	๑,๗๒๕,๐๐๐	✓		- ประชาคม	✓	
		๒	ก่อสร้างถนน คสล. ขอยทวิชัย ๑ เขตเทศบาลเมืองตากาลี เชื่อมต่อ หมู่ที่ ๑ ตำบลตากาลี อำเภอตากาลี จังหวัดนครสวรรค์	-	๑,๙๙๕,๐๐๐	-	๑,๙๙๕,๐๐๐	✓		- ประชาคม	✓	
		รวม		๑,๗๒๕,๐๐๐	๑,๙๙๕,๐๐๐	-	๓,๗๒๐,๐๐๐					
๒	อบต.ตากาลี	๑	ก่อสร้างถนนลาดยางผิวจราจร เคพซีล หมู่ที่ ๑๘ ตำบลตากาลี เชื่อมต่อ ตำบลหัวหวาย อำเภอตากาลี จังหวัดนครสวรรค์	๒,๐๐๐,๐๐๐	-	-	๒,๐๐๐,๐๐๐	✓			✓	
		๒	จัดกิจกรรมประเพณีลอยกระทง ประจำตำบลตากาลี	๕๐๐,๐๐๐	-	-	๕๐๐,๐๐๐	✓			✓	
		๓	แข่งขันกีฬาต้านยาเสพติด ประจำตำบลตากาลี	๕๐๐,๐๐๐	-	-	๕๐๐,๐๐๐	✓			✓	
		รวม		๓,๐๐๐,๐๐๐	-	-	๓,๐๐๐,๐๐๐					

ที่	อบต./เทศบาล	ลำดับ ที่	ชื่อโครงการ	งบประมาณ (บาท)				โครงการ		ขาดรายละเอียด โครงการ	มติคณะกรรมการประสานแผนฯ	
				ปี ๒๕๕๗	ปี ๒๕๕๘	ปี ๒๕๕๙	รวม	เข้าหลักเกณฑ์	ไม่เข้าหลักเกณฑ์		เห็นด้วย	ไม่เห็นด้วย

ผ ๑

๓	อบต.หัวหวาย	๑	ก่อสร้างถนนลาดยางผิวจราจร เคพซีล สายบ้านหัวหวาย-บ้าน หนองโพ ตำบลหัวหวาย เชื่อมต่อ หมู่ที่ ๘ ตำบลหนองโพ อำเภอตากาลี จังหวัดนครสวรรค์ โครงการถ่ายโอน (สาย บ.หัวหวาย-บ.หนองโพ)	๒,๐๐๐,๐๐๐	-	-	๒,๐๐๐,๐๐๐	✓		- ประชาคม	✓	
		๒	ซ่อมสร้างถนนลาดยางผิวจราจร แอสฟัลต์ติกคอนกรีต สายบ้าน หัวหวาย-บ้านหนองตาพัน ตำบลหัวหวาย เชื่อมต่อ ตำบลตากาลี อำเภอตากาลี จังหวัดนครสวรรค์ โครงการถ่ายโอน (สาย บ.หัวหวาย-บ.หนองตาพัน- บ.สระแก้ว)	-	๕,๐๐๐,๐๐๐	-	๕,๐๐๐,๐๐๐	✓		- ประชาคม	✓	
		๓	ก่อสร้างถนนลาดยางผิวจราจร เคพซีล หมู่ที่ ๙ ตำบลหัวหวาย อำเภอตากาลี เชื่อมต่อ ตำบลอุทุมมัญญา อำเภอตากฟ้า จังหวัดนครสวรรค์	-	-	๒,๐๐๐,๐๐๐	๒,๐๐๐,๐๐๐	✓		- ลายชั้นดี สจ.	✓	
		รวม		๒,๐๐๐,๐๐๐	๕,๐๐๐,๐๐๐	๒,๐๐๐,๐๐๐	๙,๐๐๐,๐๐๐					
๔	อบต.หนองโพ	๑	ก่อสร้างถนนลาดยาง หมู่ที่ ๖ ตำบลหนองโพ เชื่อมต่อ ตำบลเนินมะกอก อำเภอพยุหะคีรี จังหวัดนครสวรรค์	๑,๙๓๒,๐๐๐	-	๓,๕๘๘,๐๐๐	๕,๕๒๐,๐๐๐	✓		- ประชาคม - ลายชั้นดี สจ.	✓	

ที่	อบต./เทศบาล	ลำดับ ที่	ชื่อโครงการ	งบประมาณ (บาท)				โครงการ		ขาดรายละเอียด โครงการ	มติคณะกรรมการประสานแผนฯ	
				ปี ๒๕๕๗	ปี ๒๕๕๘	ปี ๒๕๕๙	รวม	เข้าหลักเกณฑ์	ไม่เข้าหลักเกณฑ์		เห็นด้วย	ไม่เห็นด้วย

		๒	ก่อสร้างถนนลาดยาง หมู่ที่ ๔ ตำบลหนองโพ อำเภอตากาลี เชื่อมต่อ ตำบลม่วงหัก อำเภอพยุหะคีรี จังหวัดนครสวรรค์	-	๒,๗๖๐,๐๐๐	๒,๗๖๐,๐๐๐	๕,๕๒๐,๐๐๐	✓		- ลายชินต์ สจ.	✓	
		๓	ก่อสร้างถนนลาดยาง หมู่ที่ ๑๐ ตำบลหนองโพ เชื่อมต่อ ตำบลหัวหวาย อำเภอตากาลี จังหวัดนครสวรรค์	-	๑๑,๐๔๐,๐๐๐	-	๑๑,๐๔๐,๐๐๐	✓		- ประชาคม	✓	
		๔	ก่อสร้างถนนลาดยาง หมู่ที่ ๓ ตำบลหนองโพ อำเภอตากาลี เชื่อมต่อ ตำบลอุดมธัญญา อำเภอตากฟ้า จังหวัดนครสวรรค์	-	๘,๒๘๐,๐๐๐	-	๘,๒๘๐,๐๐๐	✓		- ประชาคม	✓	
		๕	ก่อสร้างถนนลาดยาง หมู่ที่ ๓ ตำบลหนองโพ อำเภอตากาลี เชื่อมต่อ ตำบลเนินมะกอก อำเภอพยุหะคีรี จังหวัดนครสวรรค์	-	๔,๑๔๐,๐๐๐	-	๔,๑๔๐,๐๐๐	✓		- ประชาคม	✓	
		รวม		๑,๙๓๒,๐๐๐	๒๖,๒๒๐,๐๐๐	๖,๓๔๘,๐๐๐	๓๔,๕๐๐,๐๐๐					
๕	อบต.พรหมนิมิต	๑	ก่อสร้างถนนลาดยางผิวจราจร เคพซีล หมู่ที่ ๕ ตำบลพรหมนิมิต เชื่อมต่อ ตำบลสร้อยทอง อำเภอตากาลี จังหวัดนครสวรรค์	๑,๐๐๐,๐๐๐	๓,๓๖๐,๐๐๐	๔,๐๐๐,๐๐๐	๘,๓๖๐,๐๐๐	✓			✓	
		๒	ก่อสร้างถนนลาดยางผิวจราจร เคพซีล หมู่ที่ ๑ ตำบลพรหมนิมิต เชื่อมต่อ หมู่ที่ ๙ ตำบลตากาลี อำเภอตากาลี จังหวัดนครสวรรค์	๑,๘๐๐,๐๐๐	๕,๔๓๗,๐๐๐	๕,๖๙๓,๐๐๐	๑๒,๙๓๐,๐๐๐	✓			✓	
		๓	ประเพณีแข่งขันเรือประจำปี อำเภอตากาลี ประจำปี ๒๕๕๗	๒๐๐,๐๐๐	๒๐๐,๐๐๐	๒๐๐,๐๐๐	๖๐๐,๐๐๐					

ที่	อบต./เทศบาล	ลำดับ ที่	ชื่อโครงการ	งบประมาณ (บาท)				โครงการ		ขาดรายละเอียด โครงการ	มติคณะกรรมการประสานแผนฯ	
				ปี ๒๕๕๗	ปี ๒๕๕๘	ปี ๒๕๕๙	รวม	เข้าหลักเกณฑ์	ไม่เข้าหลักเกณฑ์		เห็นด้วย	ไม่เห็นด้วย
	รวม	๓		๓,๐๐๐,๐๐๐	๘,๙๙๗,๐๐๐	๙,๘๙๓,๐๐๐	๒๑,๘๙๐,๐๐๐					

ฝ ๓

๖	อบต.สร้อยทอง	๑	ซ่อมสร้างถนนลาดยางผิวจราจร แอสฟัลท์ติกคอนกรีต หมู่ที่ ๒ ตำบลสร้อยทอง เชื่อมต่อ ตำบลพรหมนิมิต อำเภอตากลี จังหวัดนครสวรรค์	๑,๑๐๐,๐๐๐	-	-	๑,๑๐๐,๐๐๐	✓		- ลายเซ็นต์ สจ.	✓	
		๒	ก่อสร้างถนน คสล.หมู่ที่ ๕ ตำบลสร้อยทอง อำเภอตากลี จังหวัดนครสวรรค์ เชื่อมต่อ ตำบลเขาแก้ว อำเภอสรรพพยา จังหวัดชัยนาท	๑,๙๐๐,๐๐๐	๓,๐๐๐,๐๐๐	๒,๗๐๐,๐๐๐	๗,๖๐๐,๐๐๐	✓		- ประชาคม	✓	
		๓	ก่อสร้างถนนลาดยางผิวจราจร แอสฟัลท์ติกคอนกรีต หมู่ที่ ๙ ตำบลสร้อยทอง เชื่อมต่อ ตำบลพรหมนิมิต อำเภอตากลี จังหวัดนครสวรรค์	-	๓,๗๐๐,๐๐๐	๓,๗๐๐,๐๐๐	๗,๔๐๐,๐๐๐	✓		- ประชาคม	✓	
	รวม	๓		๓,๐๐๐,๐๐๐	๖,๗๐๐,๐๐๐	๖,๔๐๐,๐๐๐	๑๖,๑๐๐,๐๐๐					
๗	อบต.ลาดทิพรส	๑	ก่อสร้างถนนผิวจราจรหินคลุก ไร่ฝุ่น หมู่ที่ ๘ ตำบลลาดทิพรส อำเภอตากลี จังหวัดนครสวรรค์ เชื่อมต่อ ตำบลหนองม่วง อำเภอบ้านหมี่ จังหวัดลพบุรี	๒,๐๐๐,๐๐๐	๑,๙๐๐,๐๐๐	-	๓,๙๐๐,๐๐๐	✓			✓	
		๒	ก่อสร้างถนนผิวจราจรหินคลุก ไร่ฝุ่น หมู่ที่ ๑๓ ตำบลลาดทิพรส เชื่อมต่อ ตำบลห้วยหอม อำเภอตากลี จังหวัดนครสวรรค์	-	๒,๐๐๐,๐๐๐	-	๒,๐๐๐,๐๐๐	✓			✓	
		๓	บ้านท้องถิ่นไทย เทิดไถ่องคราชนีย์	๑๒๐,๐๐๐	-	-	๑๒๐,๐๐๐	✓			✓	

ที่	อบต./เทศบาล	ลำดับ ที่	ชื่อโครงการ	งบประมาณ (บาท)				โครงการ		ขาดรายละเอียด โครงการ	มติคณะกรรมการประสานแผนฯ	
				ปี ๒๕๕๗	ปี ๒๕๕๘	ปี ๒๕๕๙	รวม	เข้าหลักเกณฑ์	ไม่เข้าหลักเกณฑ์		เห็นด้วย	ไม่เห็นด้วย
	รวม	๓		๒,๑๒๐,๐๐๐	๓,๙๐๐,๐๐๐	-	๖,๐๒๐,๐๐๐					

๘๔

๘	อบต.ช่องแค	๑	ก่อสร้างถนนลาดยางผิวจราจร แคพซีล หมู่ที่ ๑๑ ตำบลช่องแค อำเภอตากลี เชื่อมต่อ ตำบลเขาชายธง อำเภอตากลี จังหวัดนครสวรรค์	๑,๓๕๐,๐๐๐	๒,๐๐๐,๐๐๐	๗,๐๐๐,๐๐๐	๑๐,๓๕๐,๐๐๐	✓		- ประชาคม	✓	
		๒	ก่อสร้างถนนลาดยางผิวจราจร แอสฟัลต์ติกคอนกรีตพร้อมท่อ ลอดเหลี่ยมระบายน้ำสายทาง บ้านจันเสน (๘) เชื่อมต่อ หมู่ที่ ๖ ตำบลช่องแค อำเภอตากลี จังหวัดนครสวรรค์ โครงการถ่ายโอน (สาย บ.จันเสน (๘) - หมู่ที่ ๖ ต.จันเสน)	๑,๖๕๐,๐๐๐	๑,๐๐๐,๐๐๐	-	๒,๖๕๐,๐๐๐	✓			✓	
		๓	ก่อสร้างท่อลอดเหลี่ยมระบายน้ำ สายทางบ้านสะพานปูน เชื่อมต่อ บ้านช่องแค อำเภอตากลี จังหวัดนครสวรรค์ โครงการถ่ายโอน (สาย บ.สะพานปูน-บ.ช่องแค)	-	๑,๐๐๐,๐๐๐	-	๑,๐๐๐,๐๐๐		✓			✓
	รวม	๓		๓,๐๐๐,๐๐๐	๔,๐๐๐,๐๐๐	๗,๐๐๐,๐๐๐	๑๔,๐๐๐,๐๐๐					
๙	อบต.จันเสน	๑	ก่อสร้างถนนแอสฟัลต์ติกคอนกรีต หมู่ที่ ๘ ตำบลจันเสน เชื่อมต่อ ตำบลลาดทิพรส อำเภอตากลี	๒,๕๐๐,๐๐๐	๔,๐๐๐,๐๐๐	๓,๕๐๐,๐๐๐	๑๐,๐๐๐,๐๐๐	✓		- ประชาคม	✓	

ที่	อบต./เทศบาล	ลำดับ ที่	ชื่อโครงการ	งบประมาณ (บาท)				โครงการ		ขาดรายละเอียด โครงการ	มติคณะกรรมการประสานแผนฯ	
				ปี ๒๕๕๗	ปี ๒๕๕๘	ปี ๒๕๕๙	รวม	เข้าหลักเกณฑ์	ไม่เข้าหลักเกณฑ์		เห็นด้วย	ไม่เห็นด้วย
			จังหวัดนครสวรรค์									

ผ ๕

		๒	ก่อสร้างถนนแอสฟัลท์ติกคอนกรีต หมู่ที่ ๑ ตำบลจันเสน เชื่อมต่อ ตำบลสร้อยทอง อำเภอตากลี จังหวัดนครสวรรค์ และตำบลไผ่ใหญ่ อำเภอบ้านหมี่ จังหวัดลพบุรี	-	๑,๕๐๐,๐๐๐	-	๑,๕๐๐,๐๐๐	✓		- ประชาคม	✓	
		๓	ก่อสร้างสะพานคอนกรีตข้ามคลอง อนุศาสนนันท์ หมู่ที่ ๑ ตำบลจันเสน เชื่อมต่อ ตำบลพรหมนิมิต และตำบลช่องแค อำเภอตากลี จังหวัดนครสวรรค์	-	๖,๐๐๐,๐๐๐	-	๖,๐๐๐,๐๐๐	✓		- ประชาคม	✓	
		๔	ประเพณีสืบสานลอยกระทง ตำบลจันเสน อำเภอตากลี	๑๐๐,๐๐๐	-	-	๑๐๐,๐๐๐	✓			✓	
		๕	อุดหนุนโรงเรียนจันเสนเอ็งสุวรรณ อนุสรณ์ ตำบลจันเสน อำเภอตากลี ในการพัฒนาการเรียนรู้ภาษาอังกฤษ	๓๐๐,๐๐๐	-	-	๓๐๐,๐๐๐	✓			✓	
		รวม	๕	๒,๙๐๐,๐๐๐	๑๑,๕๐๐,๐๐๐	๓,๕๐๐,๐๐๐	๑๗,๙๐๐,๐๐๐					
๑๐	อบต. ห้วยหอม	๑	ก่อสร้างถนนลาดยางผิวจราจร แคพซีส หมู่ที่ ๙ ตำบลห้วยหอม อำเภอตากลี เชื่อมต่อ ตำบลตากฟ้า อำเภอตากฟ้า จังหวัดนครสวรรค์	๑,๐๐๐,๐๐๐	๖๐๐,๐๐๐	๕๐๐,๐๐๐	๒,๑๐๐,๐๐๐	✓		- ประชาคม	✓	
		๒	ก่อสร้างถนนลาดยางผิวจราจร แคพซีส หมู่ที่ ๕ ตำบลห้วยหอม อำเภอตากลี เชื่อมต่อ ตำบลเขาชายธง อำเภอตากฟ้า	๑,๘๐๐,๐๐๐	๑,๐๐๐,๐๐๐	-	๒,๘๐๐,๐๐๐	✓		- ประชาคม	✓	

ที่	อบต./เทศบาล	ลำดับ ที่	ชื่อโครงการ	งบประมาณ (บาท)				โครงการ		ขาดรายละเอียด โครงการ	มติคณะกรรมการประสานแผนฯ	
				ปี ๒๕๕๗	ปี ๒๕๕๘	ปี ๒๕๕๙	รวม	เข้าหลักเกณฑ์	ไม่เข้าหลักเกณฑ์		เห็นด้วย	ไม่เห็นด้วย
			จังหวัดนครสวรรค์									
	รวม	๒		๒,๘๐๐,๐๐๐	๑,๖๐๐,๐๐๐	๕๐๐,๐๐๐	๔,๙๐๐,๐๐๐					

ผ ๖

๑๑	อบต.หนองหม้อ	๑	บ้านท้องถิ่นไทย เทิดไถ้องค์ราชันย์	๓๐๐,๐๐๐	๓๐๐,๐๐๐	๓๐๐,๐๐๐	๙๐๐,๐๐๐	✓			✓	
		๒	ประเพณีลอยกระทง ประจำปี ๒๕๕๗	๒๐๐,๐๐๐	๒๐๐,๐๐๐	๒๐๐,๐๐๐	๖๐๐,๐๐๐	✓			✓	
		๓	ก่อสร้างประตูเหล็ก เปิด-ปิด	๘๕๐,๐๐๐	๘๕๐,๐๐๐	๘๕๐,๐๐๐	๒,๕๕๐,๐๐๐	✓			✓	
			ท่อดูดกมล หมู่ที่ ๔ ตำบลหนองหม้อ									
			อำเภอตากาลี่ จังหวัดนครสวรรค์									
	รวม	๓		๑,๓๕๐,๐๐๐	๑,๓๕๐,๐๐๐	๑,๓๕๐,๐๐๐	๔,๐๕๐,๐๐๐					
๑๒	เทศบาลตำบลช่องแค		ไม่ประสงค์เสนอโครงการ									
	รวม	๓๕		๒๖,๘๒๗,๐๐๐	๗๑,๒๖๒,๐๐๐	๓๖,๙๙๑,๐๐๐	๑๓๕,๐๘๐,๐๐๐					

ผ ๗

ตัวอย่าง

บัญชีโครงการเพื่อการประสานแผนพัฒนาขององค์กรปกครองส่วนท้องถิ่น
โดย..องค์การบริหารส่วนตำบลตาคลี...(ระบุชื่อองค์กรปกครองส่วนท้องถิ่น)

เสนอต่อ คณะกรรมการประสานแผนพัฒนาท้องถิ่นระดับอำเภอตาคลี

ลำดับที่	ชื่อโครงการ	งบประมาณ (บาท)			
		ปี ๒๕๕๗	ปี ๒๕๕๘	ปี ๒๕๕๙	รวม
๑	ก่อสร้างถนนคอนกรีตเสริมเหล็ก หมู่ที่ ๑๙	๑,๐๐๐,๐๐๐	๒,๐๐๐,๐๐๐	๓,๐๐๐,๐๐๐	๖,๐๐๐,๐๐๐
	ต.ตาคลี อ.ตาคลี เชื่อมต่อ ต.เขาชายธง				
	อ.ตากฟ้า จ.นครสวรรค์				
๒	ขุดลอกคลองพร้อมก่อสร้างฝายน้ำล้น	๑,๐๐๐,๐๐๐	๑,๐๐๐,๐๐๐	๑,๐๐๐,๐๐๐	๓,๐๐๐,๐๐๐
	หมู่ที่ ๒๐ ต.ตาคลี อ.ตาคลี เชื่อมต่อ หมู่ที่ ๗				
	ต.เขาชายธง อ.ตากฟ้า จ.นครสวรรค์				
๓	ก่อสร้างบ้านท้องถิ่นไท เทิดไท้องค์ราชัน	๕๐๐,๐๐๐	-	-	๕๐๐,๐๐๐
	๘๐ พรรษา ต.ตาคลี อ.ตาคลี จ.นครสวรรค์				
๔	โครงการส่งเสริมพัฒนาศักยภาพกลุ่มอาชีพ	๒๐๐,๐๐๐	-	-	๒๐๐,๐๐๐
	กลุ่มสตรี แม่บ้านและกลุ่มผู้นำชุมชน				
๕	โครงการ				
๖	โครงการ				
๗	โครงการ				
๘	โครงการ				
รวมทั้งสิ้น จำนวน.....๘.....โครงการ		๒,๗๐๐,๐๐๐	๓,๐๐๐,๐๐๐	๔,๐๐๐,๐๐๐	๙,๗๐๐,๐๐๐

ตัวอย่าง

บัญชีโครงการประสานแผนพัฒนาขององค์กรปกครองส่วนท้องถิ่นในเขตอำเภอยะหริ่ง

เสนอคณะกรรมการประสานแผนพัฒนาท้องถิ่นระดับจังหวัดนครสวรรค์

พิจารณาบรรจุเข้าแผนพัฒนาสามปี (พ.ศ.๒๕๕๗-๒๕๕๙) ขององค์การบริหารส่วนจังหวัดนครสวรรค์

ในวันที่

ที่	อบต./เทศบาล	ลำดับ ที่	ชื่อโครงการ	งบประมาณ (บาท)				โครงการ		ขาดรายละเอียด โครงการ	มติคณะกรรมการประสานแผนฯ	
				ปี ๒๕๕๗	ปี ๒๕๕๘	ปี ๒๕๕๙	รวม	เข้าหลักเกณฑ์	ไม่เข้าหลักเกณฑ์		เห็นด้วย	ไม่เห็นด้วย
๑	อบต.นิคมเขาบ่อแก้ว	๑	เสริมผิวถนนลาดยางแอสฟัลติก ถนนทางหลวงแผ่นดิน หมายเลข ๓๓๒๘ หมู่ที่ ๔ ตำบล นิคมเขาบ่อแก้ว เชื่อมต่อบล เนินมะกอก อำเภอยะหริ่ง จังหวัดนครสวรรค์	๑,๐๐๐,๐๐๐	๒,๘๐๐,๐๐๐	๒,๗๙๔,๐๐๐	๖,๕๙๔,๐๐๐	✓		- ประชาคม - ภาพจุดพิกัด	✓	
		๒	ก่อสร้างถนนลาดยางสายคลอง ชลประทานเขาแก้ว หมู่ที่ ๗ เขตติดต่อหมู่ที่ ๙ ตำบลเนินมะกอก เชื่อมต่อบลหนองโพ อำเภอดาคลี จังหวัดนครสวรรค์	๑,๐๐๐,๐๐๐	๓,๐๐๐,๐๐๐	๓,๐๐๐,๐๐๐	๗,๐๐๐,๐๐๐	✓		- ประชาคม	✓	
		๓	เสริมผิวถนนลาดยางแอสฟัลติก สายทุ่งใหญ่พัฒนา หมู่ที่ ๑๕ ตำบลนิคมเขาบ่อแก้ว เชื่อมต่อ ตำบลเนินมะกอก จังหวัดนครสวรรค์	๑,๐๐๐,๐๐๐	๒,๐๐๐,๐๐๐	๒,๑๙๔,๐๐๐	๕,๑๙๔,๐๐๐	✓		- ประชาคม - ภาพจุดพิกัด	✓	
		รวม		๓,๐๐๐,๐๐๐	๕,๘๐๐,๐๐๐	๕,๗๙๔,๐๐๐	๑๓,๕๙๔,๐๐๐					
๒	อบต.เขาทอง	๑	ก่อสร้างถนนลาดยางแอสฟัลติก คอนกรีตหมู่ที่ ๘ ตำบลเขาทอง เชื่อมต่อบลเขากะลา อำเภอยะหริ่ง จังหวัดนครสวรรค์	๒,๐๐๐,๐๐๐			๒,๐๐๐,๐๐๐	✓		- ประชาคม	✓	
		รวม		๒,๐๐๐,๐๐๐			๒,๐๐๐,๐๐๐					

ที่	อบต./เทศบาล	ลำดับ ที่	ชื่อโครงการ	งบประมาณ (บาท)				โครงการ		ขาดรายละเอียด โครงการ	มติคณะกรรมการประสานแผนฯ	
				ปี ๒๕๕๗	ปี ๒๕๕๘	ปี ๒๕๕๙	รวม	เข้าหลักเกณฑ์	ไม่เข้าหลักเกณฑ์		เห็นด้วย	ไม่เห็นด้วย

ผ ๑

๓	อบต.สระทะเล	๑	ก่อสร้างถนนแคบซีล หมู่ที่ ๘ - หมู่ที่ ๒ ตำบลสระทะเล เชื่อมต่อตำบลเนินมะกอก อำเภอพยุหะคีรี จังหวัดนครสวรรค์	๒,๐๐๐,๐๐๐	๔,๐๐๐,๐๐๐		๖,๐๐๐,๐๐๐	✓		- ประชาคม	✓	
		๒	เสริมผิวจราจรแอสฟัลต์ติกคอนกรีต สายบ้านสระทะเล - บ้านใหม่โมรี หมู่ที่ ๓ โครงการถ่ายโอน (สาย บ.สระทะเล-บ.ใหม่โมรี)		๗,๐๐๐,๐๐๐		๗,๐๐๐,๐๐๐	✓			✓	
		๓	ขุดลอกคลองวังคาง หมู่ที่ ๖ ตำบลสระทะเลเชื่อมต่อหมู่ที่ ๘ ตำบลพยุหะ จังหวัดนครสวรรค์			๒๐,๐๐๐,๐๐๐	๒๐,๐๐๐,๐๐๐	✓		- ประชาคม	✓	
		๔	ซ่อมแซมถนนแคบซีล หมู่ที่ ๘ ตำบลสระทะเลถึงบ้านหนองไม้แดง ตำบลนิคมเขาบ่อแก้ว อำเภอพยุหะคีรี จังหวัดนครสวรรค์		๑๐,๐๐๐,๐๐๐		๑๐,๐๐๐,๐๐๐	✓		- ประชาคม	✓	
		รวม	๔	๒,๐๐๐,๐๐๐	๗,๐๐๐,๐๐๐							
๔	อบต.น้ำทรง	๑	โครงการก่อสร้างถนนคอนกรีต เสริมเหล็ก สายลานตากข้าว หมู่ที่ ๑๐ ตำบลน้ำทรง อำเภอพยุหะคีรี เชื่อมต่อตำบลเนินแจง อำเภอเมือง จังหวัดอุทัยธานี	๒,๐๐๐,๐๐๐	๒,๐๐๐,๐๐๐	๒,๐๐๐,๐๐๐	๖,๐๐๐,๐๐๐	✓		- ประชาคม - ลายเซ็นต์ สจ.	✓	
		๒	ขุดลอกคลองหนองคล้อ หมู่ที่ ๑๐ น้ำทรง อำเภอพยุหะคีรี จังหวัดนครสวรรค์ เชื่อมต่อ แม่น้ำสะแกกรัง จังหวัดอุทัยธานี		๓,๐๐๐,๐๐๐		๓,๐๐๐,๐๐๐	✓		- ประชาคม - ลายเซ็นต์ สจ.	✓	
		รวม	๒	๒,๐๐๐,๐๐๐	๕,๐๐๐,๐๐๐	๒,๐๐๐,๐๐๐	๙,๐๐๐,๐๐๐					

ที่	อบต./เทศบาล	ลำดับ ที่	ชื่อโครงการ	งบประมาณ (บาท)				โครงการ		ขาดรายละเอียด โครงการ	มติคณะกรรมการประสานแผนฯ	
				ปี ๒๕๕๗	ปี ๒๕๕๘	ปี ๒๕๕๙	รวม	เข้าหลักเกณฑ์	ไม่เข้าหลักเกณฑ์		เห็นด้วย	ไม่เห็นด้วย
๕	อบต. เขากะลา	๑	สร้างถนนลาดยาง หมู่ที่ ๕ บ้านธารลำไย ตำบลเขากะลา อำเภอพยุหะคีรี จังหวัดนครสวรรค์ โครงการถ่ายโอน (สาย บ.เขากะลา-บ.เขาทอง)	๒,๐๐๐,๐๐๐	๑,๐๐๐,๐๐๐		๓,๐๐๐,๐๐๐	✓			✓	
		๒	ก่อสร้างถนนลาดยางเขาตะแบง หมู่ที่ ๑๕ตำบลเขากะลา อำเภอ พยุหะคีรี จังหวัดนครสวรรค์		๒,๕๐๐,๐๐๐		๒,๕๐๐,๐๐๐	✓		- ประชาคม - ภาพจุดพิกัด	✓	
	รวม	๒		๒,๐๐๐,๐๐๐	๓,๕๐๐,๐๐๐		๕,๕๐๐,๐๐๐					
๖	อบต. ย่านมัทรี	๑	ก่อสร้างเขื่อนป้องกัน ตลิ่งพังริมแม่น้ำเจ้าพระยาหมู่ที่ ๗,๖ และ ๕ ตำบลย่านมัทรี เชื่อมต่อ หมู่ที่ ๑ ตำบลพยุหะ อำเภอพยุหะคีรี จังหวัดนครสวรรค์	-	๑๕๐,๐๐๐,๐๐๐	๓๓๐,๐๐๐,๐๐๐	๔๘๐,๐๐๐,๐๐๐	✓		- ประชาคม	✓	
	รวม	๑		-	๑๕๐,๐๐๐,๐๐๐	๓๓๐,๐๐๐,๐๐๐	๔๘๐,๐๐๐,๐๐๐					
๗	ทต.พยุหะ		ไม่เสนอโครงการ									
๘	ทต.ทำนน้ำอ้อย		ไม่เสนอโครงการ									
๙	อบต.พยุหะ		ไม่เสนอโครงการ									
๑๐	อบต.เนินมะกอก		ไม่เสนอโครงการ									
๑๑	อบต.บางขาว		ไม่เสนอโครงการ									
	รวมทั้งสิ้น	๑๓		๑๑,๐๐๐,๐๐๐	๑๗๗,๓๐๐,๐๐๐	๓๖๙,๙๘๘,๐๐๐	๕๕๘,๒๘๘,๐๐๐					

ที่	อบต./เทศบาล	ลำดับ ที่	ชื่อโครงการ	งบประมาณ (บาท)				โครงการ		ขาดรายละเอียด โครงการ	มติคณะกรรมการประสานแผนฯ	
				ปี ๒๕๕๗	ปี ๒๕๕๘	ปี ๒๕๕๙	รวม	เข้าหลักเกณฑ์	ไม่เข้าหลักเกณฑ์		เห็นด้วย	ไม่เห็นด้วย

- ตัวอย่างรายละเอียดโครงการด้านถนน-

๑. ชื่อโครงการ ก่อสร้างถนนคอนกรีตเสริมเหล็ก หมู่ที่ ๑๙ ตำบลตาคี อำเภอตาคี เชื่อมต่อตำบลเขาชายธง อำเภอตากฟ้า จังหวัดนครสวรรค์

๒. ที่มาโครงการ (สามารถเลือกได้มากกว่า ๑ ข้อ)

- () ประชาชนในท้องถิ่นตั้งแต่ ๒ แห่งขึ้นไปได้รับประโยชน์ร่วมกัน ซึ่งเกิดจากการทำความตกลงระหว่างอปท. ด้วยกันเองคือ
- (/) สอดคล้องกับระเบียบ มท.ว่าด้วยการจัดทำแผนพัฒนาขององค์กรปกครองส่วนท้องถิ่น พ.ศ. ๒๕๔๘ จากแผนพัฒนาสามปี พ.ศ. ๒๕๕๗-๒๕๕๙ ลำดับที่ข้อ.....
หรือจากแผนชุมชน ประจำปี ๒๕๕๖ ลำดับที่ข้อ.....
หรือจากประชาคมหมู่บ้าน ประจำปี ๒๕๕๖ ลำดับที่.....ข้อ.....
- (/) สอดคล้องกับยุทธศาสตร์การพัฒนาขององค์กรปกครองส่วนท้องถิ่น ยุทธศาสตร์ที่

๓. หลักการและเหตุผล

.....
.....
.....

๔. วัตถุประสงค์

- ๔.๑ เพื่อให้ประชาชนสัญจรไปมาด้วยความสะดวกและรวดเร็วในการคมนาคม
๔.๒ เพื่อให้ประชาชนได้ขนส่งสินค้าการเกษตรมีความสะดวกและรวดเร็วยิ่งขึ้น

๕. เป้าหมาย/ผลผลิต/พิกัดทางภูมิศาสตร์

เป้าหมายเชิงปริมาณ ก่อสร้างถนนคอนกรีตเสริมเหล็ก ขนาดกว้าง ๖.๐๐ เมตร หน้า ๐.๑๕ เมตร
ระยะทาง ๒,๐๐๐ เมตร พร้อมป้ายประชาสัมพันธ์โครงการ

เป้าหมายเชิงคุณภาพ ประชาชนทั้ง ๒ ตำบล ประกอบด้วย ตำบลตาคี และตำบลเขาชายธง
ได้รับประโยชน์ในการสัญจรไปมา เกิดความสะดวกรวดเร็ว จำนวน ๒๐๐ คัน/เดือน

พิกัดทางภูมิศาสตร์ จุดเริ่มต้น N ๑๕°๑๗'๑๑.๗๕" E ๑๐๐°๒๓'๓๖.๘๘"
จุดสิ้นสุด N ๑๕°๑๖'๔๓.๔๒" E ๑๐๐°๒๔'๕.๒๘"

๖. พื้นที่ดำเนินการ

ถนนสายหมู่ที่ ๑๙ ตำบลตาคี อำเภอตาคี เชื่อมต่อตำบลเขาชายธง อำเภอตากฟ้า จังหวัดนครสวรรค์

๗. วิธีดำเนินการ

- ๗.๑ จัดประชุมประชาคมตำบลหรือคัดเลือกนำโครงการมาจากแผนชุมชนตำบล/หมู่บ้าน
- ๗.๒ สำรวจสภาพถนนที่ต้องการก่อสร้าง
- ๗.๓ เสนอโครงการเพื่อขอรับงบประมาณและบรรจุในแผนพัฒนาสามปี ขององค์การบริหารส่วนจังหวัดนครสวรรค์
- ๗.๔ ดำเนินการจัดจ้างตามระเบียบพัสดุฯ
- ๗.๕ ติดตามและประเมินผลโครงการ

๘. ระยะเวลาดำเนินการ/ งบประมาณดำเนินการ

ขอรับงบประมาณจาก อบจ. นครสวรรค์

ปี ๒๕๕๗ (บาท)	ปี ๒๕๕๘ (บาท)	ปี ๒๕๕๙ (บาท)
๑,๐๐๐,๐๐๐	๒,๐๐๐,๐๐๐	๓,๐๐๐,๐๐๐

๙. ผู้รับผิดชอบโครงการ

- ๙.๑ องค์การบริหารส่วนตำบลตากาลี
- ๙.๒ อบจ.นครสวรรค์

๑๐. ผลลัพธ์

- ๑๐.๑ ประชาชนสัญจรไปมาด้วยความสะดวก รวดเร็ว มีความปลอดภัยในชีวิตและทรัพย์สิน
- ๑๐.๒ ประชาชนได้รับความสะดวกในการขนส่งสินค้าการเกษตรและลดต้นทุนการผลิต

ลงชื่อ.....ผู้เสนอโครงการ
(.....)

ตำแหน่ง.....

ลงชื่อ.....ผู้อนุมัติโครงการ
(.....)

นายกองค์การบริหารส่วนตำบลตากาลี

ข้อเสนอของสมาชิกสภาองค์การบริหารส่วนจังหวัดนครสวรรค์ เขตอำเภอดตากาลี

() เห็นชอบ () ไม่เห็นชอบ

ลงชื่อ.....
(.....)

สมาชิกสภาองค์การบริหารส่วนจังหวัดนครสวรรค์ เขตอำเภอดตากาลี

- ตัวอย่างรายละเอียดโครงการด้านน้ำ-

๑. ชื่อโครงการ ขุดลอกคลองพร้อมก่อสร้างฝายน้ำล้น หมู่ที่ ๒๐ ตำบลตาคี อำเภอตาคี เข้มต่อหมู่ที่ ๗ ตำบลเขาชายธง อำเภอตากี จังหวัดนครสวรรค์

๒. ที่มาโครงการ (สามารถเลือกได้มากกว่า ๑ ข้อ)

() ประชาชนในท้องถิ่นตั้งแต่ ๒ แห่งขึ้นไปได้รับประโยชน์ร่วมกัน ซึ่งเกิดจากการทำความเข้าใจระหว่างอปท. ด้วยกันเองคือ.....

(/) สอดคล้องกับระเบียบ มท.ว่าด้วยการจัดทำแผนพัฒนาขององค์กรปกครองส่วนท้องถิ่น พ.ศ. ๒๕๔๘ จากแผนพัฒนาสามปี พ.ศ. ๒๕๕๗-๒๕๕๙ ลำดับที่ ข้อ.....
หรือแผนชุมชน ประจำปี ๒๕๕๖ ลำดับที่ ข้อ.....
หรือประชาคมหมู่บ้าน ประจำปี ๒๕๕๖ ลำดับที่..... ข้อ.....

(/) สอดคล้องกับยุทธศาสตร์การพัฒนาขององค์กรปกครองส่วนท้องถิ่น ยุทธศาสตร์ที่
.....

๓. หลักการและเหตุผล

.....
.....
.....

๔. วัตถุประสงค์

๔.๑ เพื่อให้ประชาชนมีน้ำทำการเกษตรตลอดฤดูกาล

๔.๒ เพื่อระบายน้ำในช่วงฤดูน้ำหลากไม่ท่วมพื้นที่ทำการเกษตร

๕. เป้าหมาย/ผลผลิต/พิกัดทางภูมิศาสตร์

เป้าหมายเชิงปริมาณ ขุดลอกคลองขนาดกว้าง ๒๐ เมตร ยาว ๓,๐๐๐ เมตร ลึก ๔.๐๐ เมตร พร้อมก่อสร้างฝายน้ำล้น กว้าง ๔.๐๐๐ เมตร ยาว ๒๐.๐๐ เมตร

เป้าหมายเชิงคุณภาพ ประชาชนทั้ง ๒ ตำบล ประกอบด้วย ตำบลตาคี และตำบลเขาชายธง ได้รับประโยชน์ มีน้ำทำการเกษตรที่เพียงพอ จำนวน ๕๕๐ ครัวเรือน

พิกัดทางภูมิศาสตร์ N ๑๖°๒'๔๐.๒๖" E ๑๐๐°๔'๒๘.๗๑"

๖. พื้นที่ดำเนินการ

คลองสาธารณหมู่ที่ ๒๐ ตำบลตาคี อำเภอตาคี เข้มต่อหมู่ที่ ๗ ตำบลเขาชายธง อำเภอตากี จังหวัดนครสวรรค์

๗. วิธีดำเนินการ

๗.๑ จัดประชุมประชาคมตำบลหรือคัดเลือกนำโครงการมาจากแผนชุมชนตำบล/หมู่บ้าน

๗.๒ สำรวจสภาพคลองที่ต้องการก่อสร้าง

๗.๓ เสนอโครงการเพื่อขอรับงบประมาณและบรรจุเข้าแผนพัฒนาสามปี ขององค์การบริหารส่วนจังหวัดนครสวรรค์

๗.๔ ดำเนินการจัดจ้างตามระเบียบพัสดุฯ

๗.๕ ติดตามและประเมินผลโครงการ

๘. ระยะเวลาดำเนินการ/งบประมาณดำเนินการ

ขอรับงบประมาณจาก องค์การบริหารส่วนจังหวัดนครสวรรค์

ปี ๒๕๕๓ (บาท)	ปี ๒๕๕๔ (บาท)	ปี ๒๕๕๕ (บาท)
๑,๐๐๐,๐๐๐	๑,๐๐๐,๐๐๐	๑,๐๐๐,๐๐๐

๙. ผู้รับผิดชอบโครงการ

๙.๑ องค์การบริหารส่วนตำบลตากลี

๙.๒ อบจ.นครสวรรค์

๑๐. ผลลัพธ์

๑๐.๑ ประชาชนมีน้ำทำการเกษตรที่เพียงพอ

๑๐.๒ ประชาชนไม่ประสบปัญหาน้ำท่วมที่ทำการเกษตร

ลงชื่อ.....ผู้เสนอโครงการ
(.....)

ตำแหน่ง.....

ลงชื่อ.....ผู้อนุมัติโครงการ
(.....)

นายกองค์การบริหารส่วนตำบลตากลี

ข้อเสนอของสมาชิกสภาองค์การบริหารส่วนจังหวัดนครสวรรค์ เขตอำเภอดตากลี

() เห็นชอบ

() ไม่เห็นชอบ

ลงชื่อ.....
(.....)

สมาชิกสภาองค์การบริหารส่วนจังหวัดนครสวรรค์ เขตอำเภอดตากลี

- ตัวอย่างรายละเอียดโครงการอื่นๆ -

๑. ชื่อโครงการ ก่อสร้างบ้านท้องถิ่นไทย เทิดไท้องค์ราชัน ๘๐ พรรษา ตำบลตาคลี อำเภอตาคลี นครสวรรค์

๒. ที่มาโครงการ (สามารถเลือกได้มากกว่า ๑ ข้อ)

- () ประชาชนในท้องถิ่นตั้งแต่ ๒ แห่งขึ้นไปได้รับประโยชน์ร่วมกัน ซึ่งเกิดจากการทำความตกลงระหว่าง
อปท. ด้วยกันเองคือ.....
- (/) สอดคล้องกับระเบียบ มท.ว่าด้วยการจัดทำแผนพัฒนาขององค์กรปกครองส่วนท้องถิ่น พ.ศ. ๒๕๔๘
จากแผนพัฒนาสามปี พ.ศ. ๒๕๕๗-๒๕๕๙ ลำดับที่ ข้อ.....
หรือแผนชุมชน ประจำปี ๒๕๕๖ ลำดับที่ ข้อ.....
หรือประชาคมหมู่บ้าน ประจำปี ๒๕๕๖ ลำดับที่..... ข้อ.....
- (/) สอดคล้องกับยุทธศาสตร์การพัฒนาขององค์กรปกครองส่วนท้องถิ่น ยุทธศาสตร์ที่
.....

๓. หลักการและเหตุผล

.....
.....
.....

๔. วัตถุประสงค์

- ๔.๑ เพื่อเป็นการเฉลิมฉลองพระเกียรติพระบาทสมเด็จพระเจ้าอยู่หัวเนื่องในโอกาสทรงพระเจริญพระชนมายุ
ครบ ๘๐ พรรษา
- ๔.๒ เพื่อให้ประชาชนผู้ด้อยโอกาส ผู้ยากไร้ และผู้ยากจน มีที่อยู่อาศัยเป็นของตนเอง
- ๔.๓ เพื่อดำเนินการให้เป็นไปตามนโยบายรัฐบาลด้านสังคม ในการส่งเสริมความรักความสามัคคีและความ
สมานฉันท์

๕. เป้าหมาย/ผลผลิต

เป้าหมายเชิงปริมาณ ก่อสร้างบ้านท้องถิ่นไทย เทิดไท้องค์ราชัน ๘๐ พรรษา เพื่อให้ประชาชนผู้ด้อยโอกาส
ผู้ยากไร้ และผู้ยากจน มีที่อยู่อาศัยเป็นของตนเอง จำนวน ๕ หลัง พร้อมป้าย
ประชาสัมพันธ์โครงการ

เป้าหมายเชิงคุณภาพ ประชาชนทั้ง ๕ ครัวเรือน ซึ่งเป็นผู้ด้อยโอกาส ผู้ยากไร้ และผู้ยากจน มีที่อยู่อาศัยเป็น
ของตนเอง

๖. พื้นที่ดำเนินการ

พื้นที่ตำบลตาคลี อำเภอตาคลี จังหวัดนครสวรรค์ (พร้อมรายละเอียดชื่อและที่อยู่แนบท้าย)

๗. วิธีดำเนินการ

- ๗.๑ จัดประชุมประชาคมตำบลหรือคัดเลือกนำโครงการมาจากแผนชุมชนตำบล/หมู่บ้าน
- ๗.๒ คัดเลือกผู้ที่สมควรจะได้รับความช่วยเหลือด้วยกระบวนการประชาคมท้องถิ่นพิจารณาความเหมาะสม
- ๗.๓ เสนอโครงการเพื่อขอรับงบประมาณและบรรจุเข้าแผนพัฒนาสามปี ขององค์การบริหารส่วนจังหวัด
นครสวรรค์

- ๗.๔ ดำเนินการจัดจ้างตามระเบียบพัสดุฯ
- ๗.๕ ติดตามและประเมินผลโครงการ

๘. ระยะเวลาดำเนินการ/ งบประมาณดำเนินการ

ขอรับงบประมาณจาก องค์การบริหารส่วนจังหวัดนครสวรรค์

ปี ๒๕๕๗ (บาท)	ปี ๒๕๕๘ (บาท)	ปี ๒๕๕๙ (บาท)
๕๐๐,๐๐๐	-	-

๙. ผู้รับผิดชอบโครงการ

- ๙.๑ องค์การบริหารส่วนตำบลตากลี
- ๙.๒ อบจ.นครสวรรค์

๑๐. ผลลัพธ์

- ๑๐.๑ องค์กรปกครองส่วนท้องถิ่น และประชาชนได้ร่วมใจกันดำเนินกิจกรรมเฉลิมพระเกียรติพระบาทสมเด็จพระเจ้าอยู่หัว
- ๑๐.๒ ประชาชนมีความสำนึกในพระมหากรุณาธิคุณขององค์พระบาทสมเด็จพระเจ้าอยู่หัว
- ๑๐.๓ ประชาชนผู้ยากจน ผู้ยากไร้ และผู้ด้อยโอกาส มีที่อยู่อาศัยที่มั่นคง

ลงชื่อ.....ผู้เสนอโครงการ
(.....)

ตำแหน่ง.....

ลงชื่อ.....ผู้อนุมัติโครงการ
(.....)

นายกองค์การบริหารส่วนตำบลตากลี

ข้อเสนอของสมาชิกสภาองค์การบริหารส่วนจังหวัดนครสวรรค์ เขตอำเภอดตากลี

() เห็นชอบ () ไม่เห็นชอบ

ลงชื่อ.....
(.....)

สมาชิกสภาองค์การบริหารส่วนจังหวัดนครสวรรค์ เขตอำเภอดตากลี

- ตัวอย่างรายละเอียดโครงการส่งเสริมอาชีพ -

๑. ชื่อโครงการ อบรมส่งเสริมอาชีพตำบลตาคลี อำเภอตาคลี จังหวัดนครสวรรค์

๒. ที่มาโครงการ (สามารถเลือกได้มากกว่า ๑ ข้อ)

- () ประชาชนในท้องถิ่นตั้งแต่ ๒ แห่งขึ้นไปได้รับประโยชน์ร่วมกัน ซึ่งเกิดจากการทำความเข้าใจระหว่าง
อปท. ด้วยกันเองคือ.....
- (/) สอดคล้องกับระเบียบ มท.ว่าด้วยการจัดทำแผนพัฒนาขององค์กรปกครองส่วนท้องถิ่น พ.ศ. ๒๕๔๘
จากแผนพัฒนาสามปี พ.ศ. ๒๕๕๗-๒๕๕๙ ลำดับที่ข้อ.....
หรือแผนชุมชน ประจำปี ๒๕๕๖ ลำดับที่ข้อ.....
หรือประชาคมหมู่บ้าน ประจำปี ๒๕๕๖ ลำดับที่.....ข้อ.....
- (/) สอดคล้องกับยุทธศาสตร์การพัฒนาขององค์กรปกครองส่วนท้องถิ่น ยุทธศาสตร์ที่

๓. หลักการและเหตุผล

.....

.....

.....

๔. วัตถุประสงค์

- ๔.๑ เพื่อพัฒนาศักยภาพกลุ่มอาชีพในตำบล
- ๔.๒ เพื่อเป็นการสร้างอาชีพเสริมเพิ่มรายได้ให้แก่ประชาชนในหมู่บ้าน/ชุมชน

๕. เป้าหมาย/ผลผลิต

เป้าหมายเชิงปริมาณ จัดอบรมให้ความรู้กลุ่มอาชีพ ตำบลตาคลี อำเภอตาคลี จำนวน ๑๕๐ คน

เป้าหมายเชิงคุณภาพ กลุ่มอาชีพภายในตำบลตาคลี อำเภอตาคลี มีความรู้และรายได้เพิ่มขึ้น

๖. พื้นที่ดำเนินการ

พื้นที่ตำบลตาคลี อำเภอตาคลี จังหวัดนครสวรรค์

๗. วิธีดำเนินการ

- ๗.๑ จัดประชุมประชาคมตำบลหรือคัดเลือกนำโครงการมาจากแผนชุมชนตำบล/หมู่บ้าน
- ๗.๒ เสนอโครงการเพื่อขอรับงบประมาณสนับสนุนจาก องค์การบริหารส่วนจังหวัดนครสวรรค์
- ๗.๓ ติดตามและประเมินผลโครงการ

๘. ระยะเวลาดำเนินการ/ งบประมาณดำเนินการ

ขอรับงบประมาณจาก องค์การบริหารส่วนจังหวัดนครสวรรค์

ปี ๒๕๕๗ (บาท)	ปี ๒๕๕๘ (บาท)	ปี ๒๕๕๙ (บาท)
๒๐๐,๐๐๐	-	-

๙. ผู้รับผิดชอบโครงการ

- ๙.๑ องค์การบริหารส่วนตำบลตากลี
- ๙.๒ อบจ.นครสวรรค์

๑๐. ผลลัพธ์

- ๑๐.๑ ประชาชนมีศักยภาพกลุ่มอาชีพในตำบล
- ๑๐.๒ เกิดแรงกระตุ้นให้เกิดการสร้างกลุ่มในหมู่บ้าน ทำให้หมู่บ้านเกิดศักยภาพ
- ๑๐.๓ สร้างอาชีพเสริมเพิ่มรายได้ให้แก่ประชาชนในหมู่บ้าน/ชุมชน
- ๑๐.๔ มีรายได้เสริมให้แก่ผู้สูงอายุ เด็ก และคนว่างงานในหมู่บ้าน/ชุมชน

ลงชื่อ.....ผู้เสนอโครงการ
(.....)

ตำแหน่ง.....

ลงชื่อ.....ผู้อนุมัติโครงการ
(.....)

นายกองค์การบริหารส่วนตำบลตากลี

ข้อเสนอของสมาชิกสภาองค์การบริหารส่วนจังหวัดนครสวรรค์ เขตอำเภอตากลี

() เห็นชอบ () ไม่เห็นชอบ

ลงชื่อ.....
(.....)

สมาชิกสภาองค์การบริหารส่วนจังหวัดนครสวรรค์ เขตอำเภอตากลี

บัญชีสายทาง (ถ่ายโอน) ที่อยู่ในความรับผิดชอบ
ขององค์การบริหารส่วนจังหวัดนครสวรรค์

รหัสนิติบุคคล	รหัสนิติบุคคล	ชื่อบุคคล	ชื่อสถานทาง	สถานะ	(กม.)	ราคาข่าง	อุทกข	ค.ค.	ร.ค.	(ม.)	(ม.)
081070	โรภพระ	ม.เงินกระตี - ม.หาดสอง (ช่วงปลาย นว.4004)	เงินกระตี - หาดสอง	3,600	3,600	2544					
071052	หาดโค	ม.ท่าส้ม - ม.เขาลำดงคว	วังหมาก - ฟังถนน	3,650	3,650	2544					
031024	พหะคี	ม.ป่าดง - ม.หนองไม้แดง	สระทะเล - ดงเขมปอแก้ว	5,000	5,000	2544					
011008	เมือง	ม.พันธุพหล - ม.วังไผ	หนองกรด - นครสวรรค์	2,525	2,525	2544					
073051	หาดโค	ม.สายลำโพง - ม.หนองสระ	สามลำโพง - ฟังใหญ่	2,350	2,350	2545		2.35			
011007	เมือง	ม.วังไผ - ม.ท่าซุด	นครสวรรค์	2,170	2,170	2545					
081053	โรภพระ	ม.มดด้วง - ม.บางดาด	บางดาด	3,438	3,438	2546				6.00	1.00
082055	โรภพระ	ม.ท่าทราย - ม.กระสังาม	นากลาง - สายแดง	6,500	6,500	2546	6,500			6.00	1.00
082054	โรภพระ (พหะ)	ม.บางขว - ม.เขาพวง	เขาขว - บางดาด	7,000	7,000	2546				6.00	1.00
061047	บมแดง	ม.โนนสิงห์ - ม.สันติสุข	โพนสิงห์ - หนองกระเจา	6,564	6,564	2546				6.00	1.00
061048	ขมแดง	ม.เกษตร - ม.คลองวัง	เกษตร - ฟังสาม	5,359	5,359	2546				6.00	1.00
062049	ขมแดง	ม.กันแก้ว - ม.บ้าน	กัก - เกษไชย	6,570	6,570	2546	6,570			3.50	-
121062	ตากฟ้า	ม.โคกศรี - ม.อุดมศึกษา	หนองง - อุดมศึกษา	6,221	6,221	2546				6.00	1.50
121063	ตากฟ้า	ม.เขาชัย - ม.บ่อหลวง	หนองกัก - เขาช้าง	4,960	4,960	2546				6.00	1.50
021016	ตากส	ม.สพานปูน - ม.ขงแค	ตากส - ขงแค	13,175	13,175	2546				6.00	1.00
021017	ตากส	ม.สพาน - ม.สระแก้ว	สพาน - สระแก้ว	3,700	3,700	2546				6.00	1.00
021019	ตากส	ม.สันเข (8) - หมู่ 6 ต.บ่อแดง	สันเข - บ่อแดง	4,067	4,067	2546				6.00	1.00
021015	ตากส	ม.หัวหวาย - หนองตาพัน - ม.สระแก้ว	หัวหวาย - ตากส	3,500	3,500	2546				6.00	1.00
021018	ตากส	ม.ระชาอุทิศ	ตากส - หัวหวาย	3,860	3,860	2546				6.00	1.00
021014	ตากส (ตากฟ้า)	ม.หนองสังฆ - ม.หนองย	ตากส - หัวหวาย	4,500	4,500	2546				6.00	1.00
022020	ตากส (ตากฟ้า)	ม.หนองหินแตก - ม.แคทราย	หนองโพ - อุดมศึกษา	19,300	19,300	2546	19,300			6.00	1.00
022021	ตากส (ตากฟ้า)	ม.หนองหินแตก - ม.วังกุดแจ	หนองโพ - อุดมศึกษา	7,600	7,600	2546	7,600			6.00	1.00
022022	ตากส (ตากฟ้า)	ม.หนองเต็ง - ม.สระเกษโนรี	หนองโพ - อุดมศึกษา	9,000	9,000	2546	9,000			6.00	1.00
021023	ตากส (ตากฟ้า)	ม.ราชบุรีเจริญ - ม.ชัยโพธิ์เงิน	ลาดโพธิ์ - สพาน	10,077	10,077	2546	5,077			6.00	1.00
071050	หาดโค	ม.วังหมาก - ม.พมแดง	วังหมาก - พมแดง	6,357	6,357	2546				6.00	1.50
091056	บรรพตพิสัย	ม.หนองน้ำเขียว - ม.คลอง	ท่าวัง - ฟังทอง	9,000	9,000	2546				6.00	1.00
092057	บรรพตพิสัย	ม.นวมขาม - ม.ไผ	เจริญหล - ตาสัง	3,650	2,100	2546	1,550			6.00	1.00
031025	พหะคี	ม.บกก - ม.เงินแตงสาร	เขาทอง - ดงเขมา	9,676	9,676	2546				6.00	0.55
031026	พหะคี	ม.บางปราบ - ม.หนองเสือ	บ้านวัง - สระทะเล	2,400	2,400	2546				6.00	1.50
031027	พหะคี	เมืองสหภาพชัย - เขต ท.พญา	พหะคี - ท.ค.พหะคี	2,425	2,425	2546				6.00	1.50
031028	พหะคี	ม.สระทะเล - ม.โพนไม้	สระทะเล	2,885	2,885	2546				6.00	1.50
032029	พหะคี	ม.สระทะเล - ม.เขาทอง	สระทะเล - เขาทอง	3,500	3,500	2546	3,500			7.00	0.50
032030	พหะคี	ม.สระทะเล - ม.เงินเขอก	สระทะเล - เงินเขอก	7,100	7,100	2546	7,100			7.00	0.50
032031	พหะคี	ม.เงินเขอก - ม.หนองใหญ่	เงินเขอก - พหะคี	3,800	3,800	2546	3,800			7.00	0.50
032032	พหะคี	ม.เงินฝอยทอง - ม.ทุ่งน้ำดอก	พหะคี - ฟังน้ำ	3,000	3,000	2546	3,000			6.00	1.50
032033	พหะคี	ม.ดงกระชาย - ม.หนองคด	ดงกระชาย - ฟังทอง	4,200	4,200	2546	4,200			6.00	1.50
032034	พหะคี	ม.เขาบ่อแก้ว - ม.สารทวาร	ดง - สระทะเล	5,500	5,500	2546	5,500			6.00	1.50
032035	พหะคี	ม.เขมบ่อเหล็ก - ม.หนองหน	ดง - เงินเขอก	2,800	2,800	2546	2,800			6.00	1.00
032036	พหะคี	ม.เขาไม้โคก - ม.เขาบ่อเหล็ก	ฟังน้ำ - ฟังน้ำ	9,000	9,000	2546	9,000			6.00	1.00
032037	พหะคี (ตากฟ้า)	ม.มดด้วง - ม.สระเกษโนรี	ดง - อุดมศึกษา	1,500	1,500	2546	1,500			6.00	1.50
051043	โพส	ม.เขาคิน - ม.โคกเค	วังน้ำ - โพส	20,950	20,950	2546				6.00	1.50
051044	โพส	ม.เขาคิน - ม.เขาธรรมบ	วังน้ำ - โพส	8,784	8,784	2546				6.00	1.50
051045	โพส	ม.หัวมดโคก - ม.วังน้ำ	โคกเค - ฟังน้ำ	3,618	3,618	2546				6.00	1.50
011001	เมือง	ม.สันติสุข - ม.แสวงใหญ่	วังสนท - แสวงใหญ่	5,000	5,000	2546				6.00	1.00

รายนามผู้รับเงิน	จำนวนเงิน	ประเภทเงิน	รายละเอียด	จำนวนเงิน	วันที่รับเงิน	จำนวนเงิน
45	011002	เมือง	บ.ท่าทอง - สหกรณ์อภัย	2,846	28 ม.ค. 2546	6,000
46	011003	เมือง	เคอิมแม่ป่าดง	3,750	28 ม.ค. 2546	6,000
47	011004	เมือง	บ.วังม่วง หมู่ 1	2,500	28 ม.ค. 2546	6,000
48	011005	เมือง	ทล.หน้าเขย 1 แยก กม. 230+225+231+360	1,235	28 ม.ค. 2546	6,000
49	011006	เมือง	ทล.หน้าเขย 1 แยก กม. 227+765+230+000	2,650	28 ม.ค. 2546	6,000
50	011009	เมือง (โครงการ)	บ.ท่าทอง - บ.ท่าซอ	7,710	28 ม.ค. 2546	6,000
51	012011	เมือง (โครงการ)	บ.พระนอน - บ.เขาทอง	8,994	28 ม.ค. 2546	7,000
52	012012	เมือง (โครงการ)	บ.วังยาง - สหกรณ์อภัย	3,000	28 ม.ค. 2546	6,000
53	012013	เมือง (โครงการ)	บ.วังยาง - บ.ท่าพราย	2,200	28 ม.ค. 2546	6,000
54	011010	เมือง (พุทธศิลป์)	บ.หนองบึง - บ.เขาทอง	8,519	28 ม.ค. 2546	7,000
55	141065	แม่เงิน (แม่วังค)	บ.คลองเจริญ - บ.เนินสมุทรมณี	9,823	28 ม.ค. 2546	8,000
56	101058	แม่วังค	วังนพพร - บ.วัดสิงสูง - แม่เหล็ก	8,000	28 ม.ค. 2546	7,000
57	102059	แม่วังค	บ.วังชัน - ตระกวด - บ.สวนหม่อม	16,000	28 ม.ค. 2546	6,000
58	041038	สาขาวัว	บ.ทุ่งแม่ป่าดง - บ.วังน้ำหอม	8,695	28 ม.ค. 2546	6,000
59	041039	สาขาวัว	บ.หนองโชมง - บ.วังพยอม	5,000	28 ม.ค. 2546	6,000
60	041040	สาขาวัว	บ.โพธิ์ทอง - บ.หนองขี้เฒ่า	17,243	28 ม.ค. 2546	6,000
61	041041	สาขาวัว	บ.คลองสาส์ - บ.สระเตาข้าว	4,850	28 ม.ค. 2546	6,000
62	042042	สาขาวัว	บ.สาตยาว - บ.วังยาง	5,800	28 ม.ค. 2546	6,000
63	111060	หนองบัว	วังขี้วัวใต้ - บ.โพธิ์ดาด	10,262	28 ม.ค. 2546	6,000
64	111061	หนองบัว	บ.หนองคัน - บ.เนินสูง	12,000	28 ม.ค. 2546	6,000
65	131069	เก่าเสียว	บ.หาดเสียว - บ.เก่าเสียว (บว. 4002)	4,562	28 ม.ค. 2546	6,000
66	131075	เก่าเสียว (แม่จาง)	บ.เขาคันนาค - บ.วังนพพร	5,735	ส.ค. 2549	6,000
67	021071	ตาคลี	บ.วังนพพร - บ.หนองโพ	6,558	ส.ค. 2549	10,000
68	021072	ตาคลี	บ.โคกสว่าง - บ.หนองถ้ำวัว	5,650	ส.ค. 2549	9,000
69	021076	ตาคลี	บ.ดงมหาชัย - บ.ดงอิน	6,000	ส.ค. 2549	9,000
70	071074	หาดงิ้ว (ตาคลี)	บ.หนองขี้วัว - บ.คิ่งพัฒนา	6,869	ส.ค. 2549	10,000
71	011073	เมือง (เก่าเสียว)	บ.ยางงาม - บ.มหาโพธิ์ใต้	7,620	ส.ค. 2549	10,000
72	021066	ตาคลี (ตาคลี)	ตาบตาพัน ม.8 - บ.พลับพลาชัย ม.8	1,000	17 ส.ค. 2549	1,500
73	051068	โพธารน	บ.วังกรด ม.4 - บ.คลองน้ำพัก ม.6	1,000	17 ส.ค. 2549	1,500
74	091077	บรพศคีรี	บ.หนองซำ - บ.หนองสนมถาว	9,850	17 ส.ค. 2549	8,000
75	052078	โพธารน	บ.เขาน้อย - บ.หนองสนมถาว	9,300	17 ส.ค. 2549	8,000
76	121079	ตาคลี	บ.ลำพยอม - บ.พยอม	1,500	17 ส.ค. 2549	1,500
77	041081	สาขาวัว	บ.ศาลเจ้าไก่ต่อ - บ.บางสวรรค์	12,300	17 ส.ค. 2549	8,000
78	091080	บรพศคีรี (สาขาวัว)	บ.กระพรวน - บ.สวนหลวง - บ.หนองมนต์	24,000	17 ส.ค. 2549	8,000
79	151083	บ.ดง (ตาคลี)	บ.วังน้ำหอม-บ.ป่าดง-บ.บางสวรรค์ (แยกวันศุกร์)	11,131	13 พ.ย. 2550	9,000
80	122093	ตาคลี	บ.โพธิ์ดาด	11,131	26 พ.ย. 2550	9,000
81	122088	ตาคลี (ตาคลี)	บ.หนองเต็งรัง	11,700	ก.ค. 2551	9,000
82	121094	ตาคลี (ตาคลี)	บ.บึงกระดองหน้าเขย - บ.สาตยาว, หาดทราย, ชุม	10,200	ก.ค. 2551	9,000
83	022092	ตาคลี (ตาคลี)	บ.หนองมะค่า	24,050	ก.ค. 2551	9,000
84	012090	เมือง (พุทธศิลป์)	บ.วัดสำโรง	16,000	ก.ค. 2551	9,000
85	102087	แม่วังค	บ.คลองน้ำโจน	12,200	ก.ค. 2551	9,000
86	042091	สาขาวัว (เมือง, โครงการ)	บ้านป่า - กำแพง - ต.ท่าพระ	16,600	ก.ค. 2551	9,000
87	081116	โครงการ	บ้านเจ้าสร้อย หมู่ 2 - หมู่ 5	18,764	ก.ค. 2551	9,000
88	081123	โครงการ	บ.เนินศาลา - เขาคีรี หมู่ 4 - หมู่ 8	1,150	16 ก.ย. 2553	9,000
89	061102	บ.ดง	บว. 4003 แยกทางหลวงหมายเลข 1118 (บ.ค. 1118)	0,600	16 ก.ย. 2553	9,000
			พิจร. - พ.ว. - บ.วังเดิม	13,505	16 ก.ย. 2553	9,000

รายนาม	ตำแหน่ง	อัตราจ้าง	อัตรา	ค่าจ้าง	ค่าจ้าง	ค่าจ้าง	ค่าจ้าง
90	123099	ดากฟ้า	ดากฟ้า - หมอฝึกกร	0.740	16 ก.ย.2553	0.740	16 ก.ย.2553
91	123100	ดากฟ้า (ดากฟ้า)	ดากฟ้า - ดากฟ้า	1.110	16 ก.ย.2553	1.110	16 ก.ย.2553
92	021119	ดากฟ้า	เงินเดือน	0.875	16 ก.ย.2553	0.875	16 ก.ย.2553
93	021120	ดากฟ้า	เงินเดือน	0.875	16 ก.ย.2553	0.875	16 ก.ย.2553
94	021121	ดากฟ้า	เงินเดือน	0.875	16 ก.ย.2553	0.875	16 ก.ย.2553
95	071101	หัตถ์โรค	เงินเดือน	0.360	16 ก.ย.2553	0.360	16 ก.ย.2553
96	071110	หัตถ์โรค	เงินเดือน	1.725	16 ก.ย.2553	1.725	16 ก.ย.2553
97	071111	หัตถ์โรค	เงินเดือน	1.485	16 ก.ย.2553	1.485	16 ก.ย.2553
98	071112	หัตถ์โรค	เงินเดือน	0.425	16 ก.ย.2553	0.425	16 ก.ย.2553
99	071113	หัตถ์โรค	เงินเดือน	1.035	16 ก.ย.2553	1.035	16 ก.ย.2553
100	071114	หัตถ์โรค (ดากฟ้า)	เงินเดือน	0.550	16 ก.ย.2553	0.550	16 ก.ย.2553
101	071115	หัตถ์โรค (ดากฟ้า)	เงินเดือน	4.000	16 ก.ย.2553	4.000	16 ก.ย.2553
102	071107	หัตถ์โรค (ชุมชน)	เงินเดือน	11.455	16 ก.ย.2553	11.455	16 ก.ย.2553
103	091103	บรรพชีวิน	เงินเดือน	18.986	16 ก.ย.2553	18.986	16 ก.ย.2553
104	031109	พฤษศิ	เงินเดือน	7.280	16 ก.ย.2553	7.280	16 ก.ย.2553
105	031122	พฤษศิ	เงินเดือน	0.675	16 ก.ย.2553	0.675	16 ก.ย.2553
106	031095	พฤษศิ (เมือง)	เงินเดือน	0.450	16 ก.ย.2553	0.450	16 ก.ย.2553
107	051097	โหวต (ดากฟ้า)	เงินเดือน	1.500	16 ก.ย.2553	1.500	16 ก.ย.2553
108	011098	เมือง	เงินเดือน	0.900	16 ก.ย.2553	0.900	16 ก.ย.2553
109	011117	เมือง	เงินเดือน	2.000	16 ก.ย.2553	2.000	16 ก.ย.2553
110	011118	เมือง	เงินเดือน	0.650	16 ก.ย.2553	0.650	16 ก.ย.2553
111	011104	เมือง (เกาะน้อย)	เงินเดือน	18.062	16 ก.ย.2553	18.062	16 ก.ย.2553
112	041106	ลาดยาว	เงินเดือน	8.850	16 ก.ย.2553	8.850	16 ก.ย.2553
113	041105	ลาดยาว (เมือง)	เงินเดือน	7.729	16 ก.ย.2553	7.729	16 ก.ย.2553
114	041108	ลาดยาว (เมือง)	เงินเดือน	13.586	16 ก.ย.2553	13.586	16 ก.ย.2553
115	111096	หนองบัว	เงินเดือน	1.400	16 ก.ย.2553	1.400	16 ก.ย.2553
116	011067	เมือง (พฤษศิ)	เงินเดือน	3.900	16 ก.ย.2553	3.900	16 ก.ย.2553
117	131064	โหวต	เงินเดือน	22.966	17 ส.ค.49/ก.ค.51	8.00	1.00
118	051046	โหวต	เงินเดือน	14.605	28 ม.ค.46/ก.ค.51	6.00	1.50
119	121084	ดากฟ้า (ดากฟ้า)	เงินเดือน	8.957	ก.ค.2551	-	-
120	071082	หัตถ์โรค	เงินเดือน	12.859	ก.ค.2551	-	-
121	072089	หัตถ์โรค (ดากฟ้า)	เงินเดือน	9.500	ก.ค.2551	-	-
122	073086	หัตถ์โรค (ชุมชน)	เงินเดือน	1.070	ก.ค.2551	-	-
123	092085	บรรพชีวิน (ลาดยาว)	เงินเดือน	13.600	ก.ค.2551	-	-
รวม 123 สายทาง				833.687	570.634	254.383	8.670

ประเภท	จำนวน	อัตรา	ค่าจ้าง	ค่าจ้าง	ค่าจ้าง	ค่าจ้าง
ลาดยาว	85 สาย	521.655	521.655	-	-	-
โหวต	20 สาย	130.570	130.570	-	130.570	-
ดากฟ้า	4 สาย	5.270	5.270	-	-	5.270
พฤษศิ	8 สาย	94.371	34.792	59.579	-	-
หัตถ์โรค	1 สาย	8.957	8.457	-	-	0.500
โหวต + ดากฟ้า	3 สาย	48.964	46.664	-	-	2.300
พฤษศิ + หัตถ์โรค	2 สาย	23.900	5.730	17.570	-	0.600
รวม	123 สาย	833.687	570.634	254.383	-	8.670

สัญญาจ้าง จำนวน/จ้าง
 01 = อ.เมือง
 02 = อ.ดากฟ้า
 03 = อ.พฤษศิ
 04 = อ.ลาดยาว
 05 = อ.โหวต
 06 = อ.หนองบัว
 07 = อ.หัตถ์โรค
 08 = อ.โหวต
 09 = อ.บรรพชีวิน
 10 = อ.เมือง
 11 = อ.หนองบัว
 12 = อ.ดากฟ้า
 13 = อ.เกาะน้อย
 14 = อ.เมือง
 15 = อ.เมือง

สัญญาจ้าง 00 0 000
 1 = ถนนลาดยาว
 2 = ถนนลาด
 3 = ถนนลาด

สัญญาจ้าง 00 0 000
 1 = ถนนลาดยาว
 2 = ถนนลาด
 3 = ถนนลาด

ปฏิทินการจัดทำและประสานแผนพัฒนาสามปี

(พ.ศ.๒๕๕๗-๒๕๕๙)

ขององค์กรปกครองส่วนท้องถิ่นในเขตจังหวัดนครสวรรค์

ปฏิทินการจัดทำและประสานแผนพัฒนาสามปี (พ.ศ.๒๕๕๗-๒๕๕๙)

ขององค์กรปกครองส่วนท้องถิ่นในจังหวัดนครสวรรค์

รายการ	ระยะเวลาดำเนินการ	หน่วยงานรับผิดชอบ
๑. ประชุมจัดทำยุทธศาสตร์ขององค์กรปกครองส่วนท้องถิ่นในจังหวัดนครสวรรค์	๗ พ.ค.๕๖	อบจ.นครสวรรค์
๒. ประชุมคณะกรรมการประสานแผนพัฒนาท้องถิ่นระดับจังหวัดเพื่อพิจารณากรอบยุทธศาสตร์และหลักเกณฑ์การประสานแผน	๑๐ พ.ค.๕๖	อบจ.นครสวรรค์
๓. จัดส่งกรอบยุทธศาสตร์การพัฒนาขององค์กรปกครองส่วนท้องถิ่นในจังหวัดนครสวรรค์ ให้แก่ อบท.และคณะกรรมการประสานแผนพัฒนาท้องถิ่นระดับอำเภอ	๑๔ พ.ค.๕๖	อบจ.นครสวรรค์
๔. ประธานคณะกรรมการประสานแผนพัฒนาท้องถิ่นระดับอำเภอ ทำหนังสือแจ้ง อบท.ในเขตพื้นที่ ให้พิจารณาคัดเลือกโครงการที่อยู่ในอำนาจหน้าที่ อบจ.เพื่อเสนอต่อคณะกรรมการประสานแผนพัฒนาท้องถิ่นระดับอำเภอ (หาก อบท.ใดไม่เสนอโครงการขอให้ทำหนังสือแจ้งประธานประสานแผนพัฒนาท้องถิ่นระดับอำเภอทราบต่อไปด้วย)	ภายใน ๑๕ พ.ค. ๕๖	ประธาน คณะกรรมการ ประสานแผนพัฒนา ท้องถิ่นระดับอำเภอ
๕. ขอให้เทศบาลหรือ อบต. ทุกแห่ง ที่ประสงค์จะเสนอโครงการที่อยู่ในอำนาจหน้าที่ อบจ. ต้องเสนอโครงการพร้อมแนบรายละเอียดตามกรอบยุทธศาสตร์การพัฒนาขององค์กรปกครองส่วนท้องถิ่นในเขตจังหวัดนครสวรรค์ (พ.ศ.๒๕๕๗-๒๕๕๙) ในส่วนที่ ๔ (ขอให้ อบท. นำเสนอโครงการที่เกินศักยภาพหลาย ๆ โครงการ พร้อมเหตุผลประกอบ เช่น รูปภาพ ข้อมูลมาจากการทำประชาคม / แผนชุมชน เพื่อเป็นข้อมูลในการพิจารณาคัดเลือกและจัดลำดับความสำคัญ ของสมาชิกสภา อบจ.ในเขตพื้นที่ของแต่ละท้องถิ่น ต่อไป)	ภายใน ๒๔ พ.ค. ๕๖	อบท.ทุกแห่ง
๖. ประธานคณะกรรมการประสานแผนพัฒนาท้องถิ่นระดับอำเภอจัดประชุมคณะกรรมการประสานแผนพัฒนาท้องถิ่นระดับอำเภอ ทั้งนี้ ขอให้ทำหนังสือเรียนเชิญและประสานทางโทรศัพท์เชิญ ส.อบจ.เข้าร่วมประชุมพิจารณาโครงการเพื่อบรรจุเข้าแผนพัฒนาสามปี (พ.ศ.๒๕๕๗-๒๕๕๙) ของ อบจ.นครสวรรค์ (ควรแจ้งล่วงหน้าอย่างน้อย ๕ วัน)	ภายใน ๒๗ พ.ค. ๕๖	คณะกรรมการ ประสานแผนพัฒนา ท้องถิ่นระดับอำเภอ
๗. ประธานคณะกรรมการประสานแผนพัฒนาท้องถิ่นระดับอำเภอ รวบรวมข้อมูลนำเสนอต่อคณะกรรมการประสานแผนพัฒนาท้องถิ่นระดับจังหวัดพิจารณาต่อไป (รายละเอียดตามกรอบยุทธศาสตร์การพัฒนาส่วนที่ ๔) เพื่อพิจารณานำบรรจุเข้าแผนพัฒนาสามปีของ อบจ.นครสวรรค์ต่อไป (โดยนำเอกสารมาส่งเอกสารที่กองแผนและงบประมาณและร่วมตรวจสอบความถูกต้องกับ จนท.กองแผนฯ)	ภายใน ๒๙ พ.ค.๕๖	คณะกรรมการ ประสานแผนพัฒนา ท้องถิ่นระดับอำเภอ

รายการ	ระยะเวลาดำเนินการ	หน่วยงานรับผิดชอบ
๘. ประธานคณะกรรมการประสานแผนพัฒนาท้องถิ่นระดับจังหวัด กำหนดจัดประชุมเพื่อพิจารณาโครงการที่เสนอจากคณะกรรมการประสานแผนพัฒนาท้องถิ่นระดับอำเภอ	ภายใน ๓๑ พ.ค.๕๖	คณะกรรมการประสานแผนพัฒนาท้องถิ่นระดับจังหวัด
๙. จัดประชุมประชาคมระดับจังหวัด	ภายใน ๖ มิ.ย.๕๖	อบจ.นครสวรรค์
๑๐. จัดประชุมคณะกรรมการฯ เพื่อจัดทำร่างแผนพัฒนาสามปี (พ.ศ.๒๕๕๗-๒๕๕๙)	ภายใน ๑๔ มิ.ย.๕๖	กองแผนและงบประมาณ
๑๑. จัดประชุมคณะกรรมการสนับสนุนฯ เพื่อจัดทำร่างแผนพัฒนาสามปี (พ.ศ.๒๕๕๗-๒๕๕๙)	ภายใน ๒๐ มิ.ย. ๕๖	กองแผนและงบประมาณ
๑๒. จัดประชุมคณะกรรมการพัฒนาฯ เพื่อพิจารณาร่างแผนพัฒนาสามปี (พ.ศ.๒๕๕๗-๒๕๕๙)และนำเสนอผู้บริหาร อบจ.พิจารณาอนุมัติและประกาศใช้	ภายใน ๒๘ มิ.ย. ๕๖	กองแผนและงบประมาณ