




# กรอบการประสานแผนพัฒนาท้องถิ่น (พค.2554-2556)

ขององค์การปกครองส่วนท้องถิ่นใน  
เขตจังหวัดนครสวรรค์



จัดทำโดย

ศูนย์ประสานแผนพัฒนาท้องถิ่นระดับ  
จังหวัดนครสวรรค์



## คำนำ

ด้วยกรมส่งเสริมการปกครองท้องถิ่น ได้แจ้งแนวทางและหลักเกณฑ์การจัดทำและประสานแผนพัฒนาสามปี (พ.ศ.2554-2556) ขององค์กรปกครองส่วนท้องถิ่น โดยให้คณะกรรมการประสานแผนพัฒนาท้องถิ่นระดับอำเภอเสนอโครงการที่ประสงค์จะบูรณาการร่วมกับองค์กรปกครองส่วนท้องถิ่นอื่น ต่อคณะกรรมการประสานแผนพัฒนาท้องถิ่นระดับจังหวัด และให้คณะกรรมการประสานแผนฯ ระดับจังหวัดพิจารณาบูรณาการโครงการที่คณะกรรมการประสานแผนฯ ระดับอำเภอ เพื่อจัดทำ/ทบทวนกรอบการประสานแผนพัฒนาท้องถิ่น พร้อมแจ้งคณะกรรมการประสานแผนฯ ระดับอำเภอเพื่อแจ้งองค์กรปกครองส่วนท้องถิ่นทุกแห่งใช้เป็นกรอบในการจัดทำแผนพัฒนาสามปี (พ.ศ.2554-2556) ต่อไป

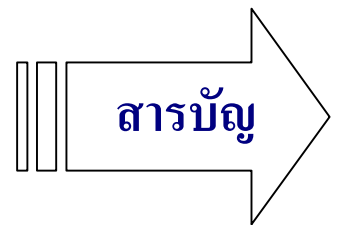
คณะกรรมการประสานแผนพัฒนาท้องถิ่นระดับจังหวัด ผู้บริหารองค์กรปกครองส่วนท้องถิ่นทุกแห่งในเขตจังหวัดนครสวรรค์ และภาคีการพัฒนา ได้ประชุมเพื่อพิจารณาบูรณาการโครงการที่คณะกรรมการประสานแผนพัฒนาท้องถิ่นระดับอำเภอเสนอ เพื่อจัดทำ/ทบทวนกรอบการประสานแผนพัฒนาท้องถิ่นจังหวัดนครสวรรค์ (พ.ศ.2554-2556) เสร็จเรียบร้อยแล้ว เมื่อวันที่ 6 พฤษภาคม 2553

สุดท้ายนี้ ศูนย์ประสานแผนพัฒนาท้องถิ่นระดับจังหวัด ต้องขอขอบคุณคณะกรรมการประสานแผนพัฒนาท้องถิ่นระดับจังหวัด ผู้บริหารองค์กรปกครองส่วนท้องถิ่นทุกแห่งในเขตจังหวัดนครสวรรค์ ภาคีการพัฒนา ตลอดจนเจ้าหน้าที่ที่เกี่ยวข้อง ที่ได้ร่วมกันบูรณาการโครงการและจัดทำ/ทบทวนกรอบการประสานแผนพัฒนาท้องถิ่นจังหวัดนครสวรรค์ (พ.ศ.2554-2556) จนสำเร็จลุล่วงเป็นไปด้วยความเรียบร้อย และแล้วเสร็จตามระยะเวลาที่กำหนด

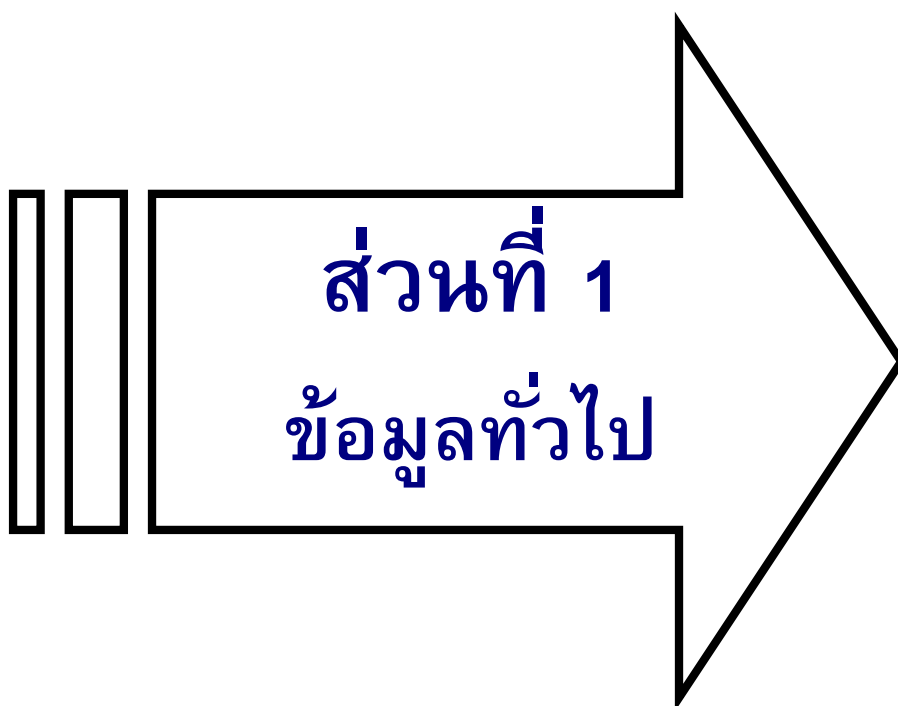
(นายอำนาจ สิริชัย)

นายกองค์การบริหารส่วนจังหวัดนครสวรรค์

ประธานคณะกรรมการประสานแผนพัฒนาท้องถิ่นระดับจังหวัดนครสวรรค์



บทที่	รายการ	หน้า - หน้า
ส่วนที่ 1	ข้อมูลทั่วไป	1 - 18
ส่วนที่ 2	ทิศทางการพัฒนาเชิงพื้นที่	19 - 20
ส่วนที่ 3	กรอบการประสานแผนพัฒนาท้องถิ่น	
	● โครงการพัฒนาแหล่งน้ำเพื่อการเกษตรและอุปโภคบริโภค	
	- หลักการและเหตุผล	21
	- บัญชีสรุปโครงการฯ ประจำปี 2554 – 2556	22 - 24
	- โครงการย่อย/กิจกรรม ปีงบประมาณ พ.ศ. 2554	25 - 31
	- โครงการย่อย/กิจกรรม ปีงบประมาณ พ.ศ. 2555	32 - 44
	- โครงการย่อย/กิจกรรม ปีงบประมาณ พ.ศ. 2556	45 - 54
	● โครงการปรับปรุงเส้นทางคมนาคมเพื่อการขนส่งสินค้าทางการเกษตร	
	- หลักการและเหตุผล	55
	- บัญชีสรุปโครงการฯ ประจำปี 2554 – 2556	56 - 58
	- โครงการย่อย/กิจกรรม ปีงบประมาณ พ.ศ. 2554	59 - 63
	- โครงการย่อย/กิจกรรม ปีงบประมาณ พ.ศ. 2555	64 - 68
	- โครงการย่อย/กิจกรรม ปีงบประมาณ พ.ศ. 2556	69 - 72



ส่วนที่ 1  
ข้อมูลทั่วไป

# กรอบการประสานแผนพัฒนาท้องถิ่นจังหวัดนครสวรรค์ (พ.ศ.2554 – พ.ศ.2556)

## 1. ข้อมูลทั่วไป

### สภาพทั่วไปของจังหวัด

#### 1. ที่ตั้งและขนาด

- ระยะทางจากกรุงเทพฯ ถึงจังหวัดนครสวรรค์ 237 กิโลเมตร
- พื้นที่ของจังหวัด 9,597.677 ตารางกิโลเมตร หรือ 5,998,548 ไร่

#### 2. อาณาเขต



ติดต่อกับจังหวัดต่าง ๆ ดังนี้

ทิศเหนือ

ติดต่อกับ จังหวัดพิจิตร และกำแพงเพชร

ทิศใต้

ติดต่อกับ จังหวัดลพบุรี, อุทัยธานี, ชัยนาท และสิงห์บุรี

ทิศตะวันออก

ติดต่อกับ จังหวัดเพชรบูรณ์

ทิศตะวันตก

ติดต่อกับ จังหวัดตาก

### 3. ลักษณะภูมิประเทศ

ลักษณะภูมิศาสตร์โดยทั่วไป ส่วนใหญ่เป็นที่ราบลุ่มเหมาะแก่การเกษตร เป็นที่ราบประมาณ 3 ใน 4 ของพื้นที่จังหวัด มีแม่น้ำสายสำคัญคือ **แม่น้ำปิง** **แม่น้ำยม** และ **แม่น้ำน่าน** ไหลมารวมกันเป็น **แม่น้ำเจ้าพระยา** ไหลผ่านช่วงกลางของจังหวัด แม่น้ำดังกล่าวได้แบ่งพื้นที่ของจังหวัดออกเป็นด้านตะวันออกและตะวันตก และมีเพียง 6 อำเภอที่ตั้งอยู่บนแม่น้ำสายหลัก สภาพภูมิประเทศทางด้านทิศตะวันตกของจังหวัดมีภูเขาสลับซับซ้อนและเป็นป่าทึบในเขตอำเภอลาดยาว อำเภอแม่वंก อำเภอแม่ปิ่น และอำเภอชุมตาบง พื้นที่ป่าของจังหวัดเป็นสภาพป่าที่เชื่อมโยงติดต่อกับป่าห้วยขาแข้งของจังหวัด อุทัยธานีในเส้นทางใต้ของอำเภอแม่वंก ส่วนบนของอำเภอแม่वंกและอำเภอลาดยาวเป็นส่วนติดต่อกับป่าทึบของจังหวัดตากที่เชื่อมโยงไปถึงป่าทุ่งใหญ่นเรศวรของจังหวัดกาญจนบุรี

สภาพพื้นที่ส่วนใหญ่ของจังหวัด เป็นที่ราบค่อนข้างเรียบแคบบริเวณที่ราบลุ่มแม่น้ำโดยเฉพาะตอนกลางของจังหวัด ซึ่งอยู่ในเขตอำเภอเมืองนครสวรรค์ อำเภอบรรพตพิสัย อำเภอชุมแสง อำเภอท่าตะโก อำเภอโกรกพระ และอำเภอพยุหะคีรี สภาพพื้นที่ทางทิศตะวันตก (เขตอำเภอลาดยาว อำเภอแม่वंก อำเภอแม่ปิ่นและอำเภอชุมตาบง) และทิศตะวันออก (เขตอำเภอหนองบัว อำเภอไพศาลี อำเภอดงพิกุล และอำเภอตากสิน) มีลักษณะเป็นแบบลอน ลูกคลื่น ยกตัวขึ้นจากตอนกลางของจังหวัด สูงจากระดับน้ำทะเลปานกลาง 50-150 เมตร

### 4. ลักษณะภูมิอากาศ

มีลักษณะร้อนชื้น มีช่วงฤดูฝนและฤดูแล้งที่เห็นเด่นชัด ฤดูฝนได้รับอิทธิพลจากมรสุมตะวันตกเฉียงใต้อยู่ในช่วงเดือนตุลาคม ส่วนฤดูหนาวอยู่ในช่วงเดือนตุลาคมถึงมกราคมได้รับอิทธิพลความเย็นมาจากลมมรสุมตะวันออกเฉียงเหนือ สำหรับปี 2551 ช่วงเดือนมกราคมมีอากาศหนาว อุณหภูมิต่ำสุด 12.40 องศาเซลเซียส และช่วงเดือนมีนาคมถึงเดือนเมษายน มีอากาศร้อนถึงร้อนจัด อุณหภูมิสูงสุด 39.0 องศาเซลเซียส **อุณหภูมิเฉลี่ย** 28.72 องศาเซลเซียส **ปริมาณน้ำฝน( มกราคม – กันยายน)** 1,199.10 มิลลิเมตร และมีฝนตกทั้งหมด 112 วัน

สภาพภูมิอากาศของจังหวัดนครสวรรค์ สัมพันธ์กับปริมาณน้ำฝนในแต่ละปี หากปีใดปริมาณน้ำฝนมากกว่า 1,200 มิลลิเมตรต่อปี จะเกิดปัญหาน้ำท่วม ถ้าปริมาณฝนต่ำกว่า 1,000 มิลลิเมตรต่อปี จะประสบปัญหาฝนแล้ง ทั้งนี้สืบเนื่องจากสภาพพื้นที่ของจังหวัดที่มีลักษณะคล้ายท้องกระทะ หรือฝืนสื่อทางปิดกั้น

ข้อมูล : สถานีอุตุนิยมวิทยานครสวรรค์ : ตุลาคม 2551

## 5. เขตการปกครอง

จังหวัดนครสวรรค์ จัดรูปการปกครองตามลักษณะการปกครองส่วนภูมิภาคโดยแบ่งออกเป็น 15 อำเภอ 1,433 หมู่บ้าน 128 ตำบล และจัดรูปการปกครองตามลักษณะการปกครองส่วนท้องถิ่น ประกอบด้วย องค์การบริหารส่วนจังหวัด 1 แห่ง เทศบาล 20 แห่ง (เทศบาลนคร 1 แห่ง เทศบาลเมือง 2 แห่ง เทศบาลตำบล 18 แห่ง) และองค์การบริหารส่วนตำบล 122 แห่ง

### ตารางแสดงเขตการปกครองส่วนภูมิภาคและส่วนท้องถิ่น

ที่	อำเภอ	พื้นที่ (ตร.กม.)	จำนวน หมู่บ้าน	จำนวน ตำบล	จำนวน เทศบาล	จำนวน อบต.	หมายเหตุ
1	เมืองฯ	748.268	171	16	2	16	
2	โกรกพระ	297.194	65	9	3	7	
3	ชุมแสง	716.726	126	11	2	11	
4	ลาดยาว	691.096	149	12	2	12	
5	บรรพตพิสัย	909.897	118	13	2	12	
6	หนองบัว	819.505	107	9	1	9	
7	ตากถ้ำ	854.062	127	10	2	10	
8	เก้าเลี้ยว	256.713	43	5	1	4	
9	ท่าตะโก	607.225	112	10	1	10	
10	ตากฟ้า	570.692	76	7	1	7	
11	ไพศาลี	979.457	101	8	1	8	
12	พยุหะคีรี	740.794	125	11	2	9	
13	แม่วงก์	766.808	66	4	0	4	
14	แม่เปิน	260.2	24	1	0	1	
15	ชุมตาบง	379.04	23	2	0	2	
	รวม	9597.677	1,433	128	20	122	

ข้อมูล : ที่ทำการปกครองจังหวัดนครสวรรค์ เดือนมีนาคม 2553

ด้านสังคม

6. ประชากร

จำนวนประชากรรวม 1,073,320 คน แบ่งเป็นชาย 526,314 คน และหญิง 547,006 คน

ข้อมูลประชากรจำแนกตามเขตปกครองรายอำเภอ

อำเภอ	จำนวนประชากรชาย (คน)	จำนวนประชากรหญิง (คน)	จำนวนเกิด (คน)	จำนวนตาย (คน)	จำนวนย้ายเข้า(คน)	จำนวนย้ายออก(คน)	จำนวนประชากรรวม (คน)
เมืองนครสวรรค์	116,114	124,183	1,507	473	3,804	4,287	240,297
โกรกพระ	17,744	18,435	28	79	588	611	36,179
ชุมแสง	32,289	34,282	77	139	810	833	66,571
หนองบัว	34,654	35,735	84	145	844	932	70,389
บรรพตพิสัย	42,929	44,639	133	189	1,028	1,031	87,568
เก้าเลี้ยว	17,136	17,699	21	60	449	418	34,835
ตากถี	56,228	57,184	116	245	1,678	1,727	113,412
ท่าตะโก	33,071	34,751	56	133	756	778	67,822
ไพศาลี	35,365	36,002	58	131	827	690	71,367
พยุหะคีรี	30,198	32,075	26	161	705	657	62,273
ลาดยาว	44,363	45,992	221	171	1,069	1,241	90,355
ตากฟ้า	20,051	20,611	31	78	495	465	40,662
แม่วงก์	26,553	26,175	43	88	670	575	52,728
แม่เปิน	10,253	9,913	2	30	369	347	20,166
ชุมตาบง	9,366	9,330	1	23	241	202	18,696
	526,314	547,006	2,404	2,145	14,333	14,794	1,073,320

ข้อมูล : ที่ทำการปกครองจังหวัดนครสวรรค์ ณ เดือนมีนาคม 2552



## 7. การนับถือศาสนา

ประชากรของจังหวัดนครสวรรค์ ร้อยละ 99.76 นับถือศาสนาพุทธ รองลงมาคือ ศาสนาคริสต์ และอิสลาม ร้อยละ 0.18 และ 0.06 ตามลำดับ อำเภอที่มีจำนวนวัดมากที่สุดคือ อำเภอดาคลี อำเภอที่มีจำนวนวัดน้อยที่สุดคือ อำเภอชุมตาบง

ข้อมูลทางการศาสนาจำนวนศาสนสถาน (วัดคริสตจักร มัสยิด) 754 แห่ง วัด 726 วัด นิกายมหายาน 711 วัด นิกายธรรมยุติก 15 วัด โบสถ์คริสต์ 23 แห่ง (คาทอลิก 5 แห่ง, โปรเตสแตนต์ 18 แห่ง) มัสยิด 5 แห่ง จำนวนบุคลากรทางศาสนา ศาสนาพุทธมีพระภิกษุ 6,089 รูป สามเณร 1,137 รูป ศาสนาคริสต์ 54 คน จำนวนศาสนิกชน พุทธศาสนิกชน 1,070,607 คน (ร้อยละ 99.76) คริสต์ศาสนิกชน 1,928 คน (ร้อยละ 0.18) อิสลามมีกชน 640 คน (ร้อยละ 0.06)

พระอารามหลวง 4 แห่ง

- |                   |          |                     |
|-------------------|----------|---------------------|
| (1) วัดโพธาราม    | มหานิกาย | อำเภอเมืองนครสวรรค์ |
| (2) วัดนครสวรรค์  | มหานิกาย | อำเภอเมืองนครสวรรค์ |
| (3) วัดวรนาถบรรพต | มหานิกาย | อำเภอเมืองนครสวรรค์ |
| (4) วัดตากฟ้า     | มหานิกาย | อำเภอดากฟ้า         |

## 8. การศึกษา

### ข้อมูลจำนวนสถานศึกษาจำแนกตามระดับชั้นเรียน

อำเภอ	อนุบาล(แห่ง)	อนุบาลถึงประถม(แห่ง)	อนุบาลถึงมัธยม(แห่ง)	อนุบาลถึงมัธยมปลาย(แห่ง)	ประถมศึกษา(แห่ง)	มัธยมต้น(แห่ง)	มัธยมต้นถึงปลาย(แห่ง)
เมืองนครสวรรค์	6	57	15	4	2	1	7
โกรกพระ	0	17	7	0	0	0	1
ชุมแสง	3	33	8	0	0	0	2
หนองบัว	0	33	11	0	0	2	0
บรรพตพิสัย	0	38	12	0	2	0	3
เก้าเลี้ยว	0	20	2	0	0	0	2
ดาคลี	1	63	9	1	0	0	6
ท่าตะโก	0	34	9	0	1	1	2
ไพศาลี	0	32	12	1	0	1	3
พยุหะคีรี	2	31	6	1	0	0	3
ลาดยาว	0	39	13	0	1	0	3
ตากฟ้า	0	21	5	0	1	0	2
แม่วงก์	0	20	11	0	1	0	1
แม่เปิน	0	1	4	0	1	0	0
ชุมตาบง	0	7	2	0	0	0	1
รวม	12	446	123	7	9	5	36

ข้อมูลจำนวนนักเรียนจำแนกตามระดับการศึกษา เพศ รายอำเภอ

อำเภอ	ก่อน ประถมศึกษา		ประถมศึกษา		มัธยมศึกษา		ปวช.		ปวส.	
	ชาย (คน)	หญิง (คน)	ชาย (คน)	หญิง (คน)	ชาย (คน)	หญิง (คน)	ชาย (คน)	หญิง (คน)	ชาย (คน)	หญิง (คน)
เมืองฯ	2,738	2,705	8,119	8,042	8,196	10,260	478	1,272	255	524
โกรกพระ	316	304	1,122	987	667	694	0	0	0	0
ชุมแสง	788	686	2,131	1,891	1,581	1,683	32	141	0	0
หนองบัว	708	631	2,445	2,289	1,481	1,623	0	0	0	0
บรรพตฯ	693	683	2,494	2,354	1,586	1,588	0	0	0	0
เก้าเลี้ยว	373	329	1,321	1,222	594	550	0	0	0	0
ตากดี	1,419	1,426	4,382	4,063	3,214	3,522	0	0	0	0
ท่าตะโก	674	610	2,398	2,295	1,388	1,546	0	0	0	0
ไพศาลี	834	805	2,583	2,466	1,587	1,726	0	0	0	0
พยุหะคีรี	761	708	2,191	1,979	1,311	1,205	0	0	0	0
ลาดยาว	739	643	2,754	2,506	1,880	2,073	0	24	0	0
ตากฟ้า	406	391	1,395	1,291	917	922	0	0	0	0
แม่วงก์	570	525	1,979	1,817	851	1,302	0	0	0	0
แม่เปิน	252	226	826	775	401	373	0	0	0	0
ชุมตาบง	217	234	798	713	595	669	0	0	0	0
รวม	11,488	10,906	36,938	34,690	26,249	29,736	510	1,437	255	524

ข้อมูล : สำนักงานเขตพื้นที่การศึกษานครสวรรค์ เขต 1,2,3 ณ เดือนมิถุนายน 2551

## ด้านสังคมสงเคราะห์

### 9. ด้านสังคมสงเคราะห์

ข้อมูลการบริการด้านสังคมสงเคราะห์ ปี พ.ศ.2551 และ พ.ศ. 2552

ประเภทงาน	สนับสนุนให้ความช่วยเหลือ ปีงบประมาณ พ.ศ. 2551 (คน)	สนับสนุนให้ความช่วยเหลือ ปีงบประมาณ พ.ศ. 2552 (คน) ณ เดือนกรกฎาคม 2552
สงเคราะห์ครอบครัวยากจน	876	342
สงเคราะห์ครอบครัวคนพิการ	65	65
สงเคราะห์ผู้ติดเชื่อเอดส์	75	75
สงเคราะห์เด็กในครอบครัวยากจน	-	1,176
จดทะเบียนคนพิการ	1,873	407
ทุนการศึกษาเด็กผู้มีรายได้น้อย	-	-
สงเคราะห์ผู้สูงอายุ	89	1,907
จัดการศพผู้สูงอายุตามประเพณี	350	315
ส่งราษฎรกลับภูมิลำเนาเดิม	17	17
รับคนไร้ที่พึ่ง (เร่ร่อน,ขอทาน)	21	1,723
ผู้ขออุปการะเด็ก	119	28
ผู้ประสบภัยธรรมชาติ/อุบัติเหตุ	-	210
<b>รวม</b>	<b>3,460</b>	<b>5,168</b>

ข้อมูล : สำนักงานพัฒนาสังคมและความมั่นคงของมนุษย์จังหวัดนครสวรรค์ ณ เดือนสิงหาคม 2552

ด้านเศรษฐกิจ

10. ผลิตภัณฑ์มวลรวมของจังหวัด

ที่	ประเภท	ปี 2550	ปี 2551
	<b>ภาคเกษตร</b>	20,275	25,283
1	เกษตรกรรม การล่าสัตว์และการป่าไม้	19,567	24,587
2	การประมง	708	696
	<b>ภาคนอกเกษตร</b>	53,259	58,174
3	การทำเหมืองแร่และเหมืองหิน	614	638
4	การผลิตอุตสาหกรรม	15,321	18,534
5	การไฟฟ้า ก๊าซและการประปา	987	1,076
6	การก่อสร้าง	2,055	1,897
7	การขายส่ง การขายปลีก การซ่อมแซมยานยนต์ จักรยานยนต์ ของใช้ส่วนบุคคล และของใช้ในครัวเรือน	11,374	12,237
8	โรงแรมและภัตตาคาร	1,052	1,119
9	การขนส่ง สถานที่เก็บสินค้า และการคมนาคม	3,924	4,105
10	ตัวกลางทางการเงิน	2,698	2,926
11	บริการด้านอสังหาริมทรัพย์ การให้เช่า และบริการ ธุรกิจ	2,119	2,012
12	การบริหารราชการแผ่นดินและการป้องกันประเทศ การ ประกันสังคม	4,180	4,362
13	การศึกษา	5,556	5,830
14	การบริการด้านสุขภาพ และงานสังคมสงเคราะห์	2,868	2,932
15	การบริการชุมชน สังคม และบริการส่วนบุคคลอื่นๆ	455	445
16	ลูกจ้างในครัวเรือนส่วนบุคคล	57	61
	<b>ผลิตภัณฑ์จังหวัด</b>	<b>73,533</b>	<b>83,457</b>
	<b>มูลค่าผลิตภัณฑ์เฉลี่ยต่อคน(บาท)</b>	<b>64,368</b>	<b>72,785</b>
	<b>ประชากร(1,000 คน)</b>	<b>1,142</b>	<b>1,147</b>

ที่มา : สำนักงานคณะกรรมการพัฒนาการเศรษฐกิจและสังคมแห่งชาติ ณ เดือนสิงหาคม 2552

### 11. รายได้ประชากรเฉลี่ยต่อคนต่อปี

ในปี พ.ศ. 2551-2552 ประชากรมีรายได้เฉลี่ยต่อคนต่อปีในแต่ละอำเภอ ดังนี้

ตารางที่ 1-3 รายได้เฉลี่ยต่อคนต่อปีรายอำเภอ

อำเภอ	รายได้เฉลี่ยต่อคนต่อปี	
	ปี พ.ศ. 2551	ปี พ.ศ. 2552
เมืองนครสวรรค์	51,375	62,851.69
โกรกพระ	46,828	55,008.76
ชุมแสง	57,274	78,485.72
หนองบัว	44,094	59,594.97
บรรพตพิสัย	46,677	63,056.49
เก้าเลี้ยว	44,653	52,440.61
ตากสิน	55,206	60,126.87
ท่าตะโก	53,838	63,729.03
ไพศาลี	49,774	60,681.47
พยุหะคีรี	51,971	61,496.92
ลาดยาว	44,542	59,412.29
ตากฟ้า	59,281	68,210.31
แม่วงก์	44,801	55,687.93
อำเภอแม่เปิน	46,677	49,790.35
อำเภอชุมตาบง	42,186	55,997.33
<b>รวมเฉลี่ย</b>	<b>50,000</b>	<b>61,864.79</b>

ที่มา : สำนักงานพัฒนาชุมชนจังหวัดนครสวรรค์ เดือนมิถุนายน 2552

## 12. การเกษตรกรรม

### 1) พืชเศรษฐกิจหลัก

พืชเศรษฐกิจที่สำคัญของจังหวัดนครสวรรค์ คือ ข้าวโพด ข้าวฟ่าง ถั่วเขียว ถั่วเหลือง ถั่วลิสง อ้อย ฝ้าย งา และมันสำปะหลัง โดยเป็นแหล่งปลูกข้าวที่ใหญ่ที่สุดในภาคเหนือเป็นแหล่งปลูกข้าวโพดที่ใหญ่เป็นที่สองในภาคเหนือรองจากจังหวัดเพชรบูรณ์ และเป็นแหล่งปลูกอ้อยมากในภาคเหนือ รองจากจังหวัดกำแพงเพชร

(1) **ข้าวนาปี** เป็นพืชเศรษฐกิจที่สำคัญของจังหวัดนครสวรรค์ อำเภอ ที่มีเนื้อที่ทำนามากที่สุด ได้แก่ อำเภอบรรพตพิสัย อำเภอท่าตะโก อำเภอหนองบัว วิธีการเพาะปลูกของจังหวัดมีแบบปักดำ หว่านน้ำ ตม หว่านสำรวย แต่ปัจจุบันเกษตรกรไม่นิยม เพาะปลูกแบบปักดำ เพราะขาดแคลนแรงงาน ทำให้ต้นทุนการผลิตสูง ช่วงฤดูการเพาะปลูกเริ่มเดือนพฤษภาคม พื้นที่การเพาะปลูกส่วนใหญ่เป็นนาข้าวฝน ดังนั้น ผลผลิตจึงขึ้นอยู่กับอิทธิพลของสภาวะแวดล้อมทางธรรมชาติเป็นส่วนใหญ่ เช่น ฝนแล้ง ฝนทิ้งช่วง หรือภาวะน้ำท่วม เป็นต้น

(2) **ข้าวนาปรัง** ในจังหวัดนครสวรรค์มีแหล่งปลูกข้าวที่สำคัญที่สุด คืออำเภอชุมแสง อำเภอบรรพตพิสัย สำหรับการเพาะปลูกใน พ.ศ. 2551 มีการจำกัดพื้นที่เพาะปลูก เนื่องจากน้ำมีไม่พอเพียง

### ข้อมูลผลผลิตการปลูกข้าวจังหวัดนครสวรรค์ จำแนกรายอำเภอ (ปี 2551/2552)

อำเภอ	ประเภทนาข้าว	เนื้อที่ปลูกข้าว	เนื้อที่เสียหาย	เนื้อที่เก็บเกี่ยว	ผลผลิต	ผลผลิตเฉลี่ยต่อไร่
เมืองฯ	นาปี	159,340	19,974	139,366	110,239	791
	นาปรัง	74,317	0	65,700	56,502	860
โกรกพระ	นาปี	115,230	8,050	107,180	89,602	836
	นาปรัง	45,278	0	40,797	32,964	808
ชุมแสง	นาปี	156,617	0	156,617	78,309	500
	นาปรัง	380,044	0	217,833	177,534	815
หนองบัว	นาปี	310,448	25	310,423	180,356	581
	นาปรัง	7,145	0	4,945	3,921	793
บรรพตพิสัย	นาปี	478,418	58,089	420,329	313,565	746
	นาปรัง	384,243	0	305,762	233,296	763
เก้าเลี้ยว	นาปี	174,175	16,061	158,114	124,278	786
	นาปรัง	148,178	0	103,908	76,788	739
ตากลิ	นาปี	224,184	14,626	209,810	155,259	740
	นาปรัง	106,180	0	91,172	79,320	870

อำเภอ	ประเภทนาข้าว	เนื้อที่ปลูกข้าว	เนื้อที่เสียหาย	เนื้อที่เก็บเกี่ยว	ผลผลิต	ผลผลิตเฉลี่ยต่อไร่
ท่าตะโก	นาปี	310,767	170,429	140,338	108,341	772
	นาปรัง	117,200	0	114,597	89,271	779
โพสาลี	นาปี	293,142	18,114	275,028	151,265	550
	นาปรัง	7,617	0	4,320	3,456	800
พยุหะคีรี	นาปี	141,594	13,355	128,239	90,921	709
	นาปรัง	80,863	0	64,249	55,640	866
ลาดยาว	นาปี	405,163	98,364	306,799	247,587	807
	นาปรัง	74,765	0	52,087	44,274	850
ตากฟ้า	นาปี	24,870	0	24,870	16,265	654
แม่वंก	นาปี	112,849	21,873	90,976	72,872	801
	นาปรัง	38,893	0	30,511	24,165	792
แม่เปิน	นาปี	1,720	198	1,522	813	534
ชุมตาบง	นาปี	57,064	2,262	54,802	45,760	835
	นาปรัง	10,079	0	5,356	4,285	800
รวมข้าวนาปี		2,965,581	441,420	2,524,413	1,832,724	726
รวมข้าวนาปรัง		1,474,802	0	1,101,237	880,990	800

ข้อมูล : สำนักงานเกษตรจังหวัดนครสวรรค์ , พฤษภาคม 2552

ข้อมูลรายละเอียดผลิตผลการเกษตรที่สำคัญรวม (ปี 2551/2552)

ผลิตผลการเกษตร	เนื้อที่เพาะปลูก	เนื้อที่เสียหาย	เนื้อที่เก็บเกี่ยว	ผลผลิต(ตัน)	ผลผลิตเฉลี่ย ต่อไร่ (ก.ก.)
อ้อยโรงงาน	533,009	2,825	315,962	3,292,008	10,419
มันสำปะหลัง	665,582	98,296	342,481	1,315,812	3,842
ข้าวโพดเลี้ยงสัตว์ (ฤดูฝน)	326,157	6,422	319,735	276,251	864
ข้าวโพดเลี้ยงสัตว์ (ฤดูแล้ง)	24,441	750	800	360	450
เงาะ	52,642	3,958	51,976	6,081	117
ทานตะวัน	45,224	200	44,424	5,863	132
ข้าวฟ่างเลี้ยงสัตว์	110,029	1,213	108,116	26,812	248
ถั่วเขียวผิวดำ(ฤดูฝน)	6,692	1,481	5,211	875	168
ถั่วเขียวผิวมัน(ฤดูฝน)	54,504	13,653	40,851	5,555	136
ถั่วเขียวผิวมัน(ฤดูแล้ง)	4,325	287	256	35	138
<b>รวม</b>	<b>1,822,605</b>	<b>129,085</b>	<b>1,229,812</b>	<b>4,929,652</b>	

ข้อมูล : สำนักงานเกษตรจังหวัดนครสวรรค์ , พฤษภาคม 2552

## 2) การประมง

แหล่งประมงน้ำจืดที่ใหญ่ที่สุด ได้แก่ บึงบอระเพ็ด มีเนื้อที่ประมาณ 132, 737 ไร่ และยังมีแม่น้ำสองสายที่สำคัญ คือ แม่น้ำปิง (แม่น้ำปิงรวมกับแม่น้ำวัง) และแม่น้ำน่าน (แม่น้ำน่านรวมกับแม่น้ำยม) ไหลมารวมที่บริเวณปากน้ำโพ ซึ่งเป็นจุดเริ่มต้นของแม่น้ำเจ้าพระยา นอกจากนี้ ยังมีแหล่งน้ำต่าง ๆ เช่น ลำคลองหนอง บึง คิดเป็นพื้นที่ที่ทำการประมงน้ำจืด ประมาณ 209,867 ไร่ ปริมาณสัตว์น้ำที่จับได้จาก แหล่งน้ำธรรมชาติ ประมาณ 4,500 - 5,000 ตันต่อปี มูลค่าประมาณ 422 ล้านบาท

การเพาะเลี้ยงสัตว์น้ำจืด ในปี 2551 จำนวน 14,792 ครัวเรือน ในพื้นที่ 16,487.80 ไร่ รวม 21,580 บ่อ พื้นที่ที่ทำการเพาะเลี้ยงมากที่สุดคือ อำเภอเมืองนครสวรรค์ 4,511.36 ไร่ 7,249 บ่อ

### ข้อมูลเกษตรกรกรมเพาะเลี้ยงสัตว์น้ำจืด (ปี 2551)

อำเภอ	จำนวนครัวเรือน	จำนวนบ่อ	เนื้อที่ (ไร่)
เมืองนครสวรรค์	3,269	7,249	4,511.36
โกรกพระ	485	616	478.01
ชุมแสง	1,454	2,155	2,307.77
หนองบัว	1,327	1,398	752.61
บรรพตพิสัย	452	829	371.40
เก้าเลี้ยว	906	1,175	1,075.24
ตากถี	198	330	228.78
ท่าตะโก	1,406	1,522	1,356.63
ไพศาลี	799	799	1,511.21
พยุหะคีรี	560	1,119	475.27
ลาดยาว	1,250	1,223	1,060.36
ตากฟ้า	290	344	222.10
แม่วงก์	451	516	435.60
แม่เปิน	615	861	657.21
ชุมตาบง	1,330	1,444	1,044.25
รวม	14,792	21,580	16,487.80

ข้อมูล : สำนักงานประมงจังหวัดนครสวรรค์: สิงหาคม 2551



### 3) การปลูสัตว์

#### ข้อมูลจำนวนปลูสัตว์ (ปี 2552)

ประเภท	จำนวน (ตัว)	แหล่งเลี้ยง (มากที่สุด)
กระบือ	3,817	หนองบัว , ลาดยาว ,เมืองนครสวรรค์ ,ชุมตาบง
สุกร	74,174	หนองบัว , ชุมแสง , ดากฟ้า , เมืองนครสวรรค์
แพะ	13,119	หนองบัว , พยุหะคีรี , ไพศาลี
โคเนื้อ	148,074	ไพศาลี , หนองบัว , พยุหะคีรี , ดากลิ
ไก่ไข่	29,577	ชุมแสง
ไก่เนื้อ	3,900,854	ดากฟ้า , ไพศาลี , ดากลิ
ไก่พื้นเมือง	1,594,960	เมืองนครสวรรค์ , ชุมแสง ,แม่वंก ,แม่เป็น , ไพศาลี,บรรพตพิสัย,พยุหะคีรี
เป็ดไข่	681,844	ชุมแสง , เก้าเลียว ,ลาดยาว ,แม่वंก
เป็ดเนื้อ	24,866	ชุมแสง , โกรกพระ
เป็ดเทศ	28,395	ไพศาลี , เมืองนครสวรรค์ , ลาดยาว , หนองบัว , แม่เป็น

ข้อมูล : สำนักงานปลูสัตว์จังหวัดนครสวรรค์ : มิถุนายน 2552

### 13. การอุตสาหกรรม

สำหรับภาคอุตสาหกรรมของจังหวัดนครสวรรค์ ในปี พ.ศ. 2552 มีสถานประกอบการทั้งสิ้น 1,321 แห่ง เงินลงทุนทั้งสิ้น 40,158.419529 บาท ก่อให้เกิดการจ้างแรงงาน จำนวน 25,402 คน ดังนี้

หมวดอุตสาหกรรม		จำนวนสถาน ประกอบการ (แห่ง)	จำนวนเงินลงทุน (ล้านบาท)	จำนวนแรงงาน (คน)
1	อุตสาหกรรมการเกษตร	472	5,539.09345	3,393
2.	อุตสาหกรรมอาหาร	92	21,657.106072	5,088
3.	อุตสาหกรรมเครื่องคั้ม	6	1,065.994073	647
4.	อุตสาหกรรมสิ่งทอ	2	155.00	2,291
5.	อุตสาหกรรมเครื่องแต่งกาย	9	2,888.25968	4,757
6.	อุตสาหกรรมเครื่องหนัง	1	3.20	70
7.	อุตสาหกรรมไม้และผลิตภัณฑ์จากไม้	19	208.8445	902
8.	อุตสาหกรรมเฟอร์นิเจอร์	49	81.864084	601

หมวดอุตสาหกรรม		จำนวนสถานประกอบการ (แห่ง)	จำนวนเงินลงทุน (ล้านบาท)	จำนวนแรงงาน (คน)
9.	อุตสาหกรรมกระดาษ	1	2,800.00	175
10.	อุตสาหกรรมสิ่งพิมพ์	12	33.565	78
11.	อุตสาหกรรมเคมี	21	59.65	147
12.	อุตสาหกรรมปิโตรเคมีและผลิตภัณฑ์	7	237.43425	60
13.	อุตสาหกรรมยาง	29	54.3442	91
14.	อุตสาหกรรมพลาสติก	11	1,323.87	699
15.	อุตสาหกรรมโลหะ	120	1,604.52919	1,884
16.	อุตสาหกรรมโลหะ	11	80.68295	207
17.	อุตสาหกรรมผลิตภัณฑ์โลหะ	101	307.90515	573
18.	อุตสาหกรรมเครื่องจักรกล	145	272.10405	998
19.	อุตสาหกรรมไฟฟ้า	10	53.151	571
20.	อุตสาหกรรมขนส่ง	110	788.737862	1,101
21.	อุตสาหกรรมอื่น ๆ	93	943.084018	1,069
<b>รวม</b>		<b>1,321</b>	<b>40,158.419529</b>	<b>25,402</b>

ที่มา : สำนักงานอุตสาหกรรมจังหวัดนครสวรรค์ , พฤษภาคม 2552

#### 14. การใช้/ถือครองที่ดิน

1) ปริมาณเอกสารสิทธิ์ของจังหวัดนครสวรรค์ ปีงบประมาณ พ.ศ.2551

ประเภท	ขนาดพื้นที่ (ไร่)	จำนวนเอกสารสิทธิ์ (แปลง)	หมายเหตุ
โฉนดที่ดิน	3,090,028-3-87.9	432,021	
น.ส.3 ก.	313,740-3-21.6	34,490	
น.ส.3	222,870-3-78.1	15,421	
ใบจอง	6,925-1-8	234	
ส.ค.1	151,483-0-63	33,756	

2) ปริมาณการจัดเก็บรายได้ของสำนักงานที่ดินจังหวัดนครสวรรค์ ปีงบประมาณ 2551

ค่าธรรมเนียม	888,902.50	บาท
รายได้องค์กรปกครองส่วนท้องถิ่น	52,087,088.00	บาท
ภาษีเงินได้	38,565,247.00	บาท
อากรแสตมป์	8,479,339.00	บาท
ภาษีธุรกิจเฉพาะ	16,822,376.00	บาท
รายได้เบ็ดเตล็ด	36,617.86	บาท
รายได้ค่าธรรมเนียม พ.ร.บ.ข้อมูลข่าวสาร	65,395.00	บาท
รายได้ค่าธรรมเนียมที่ดินเพื่อเสริมงานงบประมาณ	442,182.50	บาท
<b>รวม</b>	<b>117,387,147.86</b>	<b>บาท</b>

ข้อมูล : สำนักงานที่ดินจังหวัดนครสวรรค์ : สิงหาคม 2551

### 15. แรงงาน

จังหวัดนครสวรรค์มีผู้อยู่ในกำลังแรงงาน 668,240 คน จำแนกเป็นผู้มีงานทำ 658,043 คน (ร้อยละ 98.5 ของผู้อยู่ในกำลังแรงงานทั้งหมด) ผู้ว่างงาน 5,694 คน (อัตราการว่างงานร้อยละ 0.8) และผู้ที่รอฤดูกาลจำนวน 4,504 คน (คิดเป็นร้อยละ 0.7)

ในกลุ่มผู้มีงานทำทั้งหมด 658,043 เป็นคนทำงานภาคการเกษตร 335,211 คน (คิดเป็นร้อยละ 50.9 ของผู้มีงานทำทั้งหมด) ในขณะที่นอกภาคการเกษตรนั้น ในไตรมาส 2/52 มีผู้มีงานทำทั้งสิ้น 322,832 คน (ร้อยละ 49.1 ของผู้มีงานทำทั้งหมด) โดยสาขาการเกษตรที่มีผู้ทำงานมากที่สุดในไตรมาส 2/52 ได้แก่ สาขาการขนส่ง ขยายปลีกฯ โดยมีผู้ทำงานรวมทั้งสิ้น 109,171 คน รองลงมาได้แก่สาขาการก่อสร้าง 48,462 คน และสาขาการผลิต 45,916 คน

เมื่อพิจารณาจากผู้มีงานทำจำแนกออกตามระดับการศึกษาที่จบ พบว่าในไตรมาส 2/52 แรงงานส่วนใหญ่มีการศึกษาในระดับต่ำกว่าประถมศึกษา ซึ่งมีจำนวน 288,548 คน รองลงมาคือแรงงานที่จบการศึกษาระดับมัธยมศึกษาตอนต้น 131,092 คน ในขณะที่แรงงานซึ่งจบการศึกษาในระดับอุดมศึกษานั้นมีเพียง 59,386 คน เท่านั้น

จังหวัดนครสวรรค์มีผู้ว่างงานจำนวนทั้งสิ้น 5,694 คน คิดเป็นอัตราการว่างงาน ร้อยละ 0.8 โดยเพศชายมีอัตราการว่างงานสูงกว่าเพศหญิง

ข้อมูล : สำนักงานแรงงานจังหวัดนครสวรรค์ : มิถุนายน 2552

## 16. การท่องเที่ยว

1) สถานที่ท่องเที่ยวที่สำคัญ รวม 33 แห่ง แบ่งตามประเภทของแหล่งท่องเที่ยวได้ ดังนี้

<u>ประเภทธรรมชาติ</u>	<u>ประเภทโบราณสถาน/โบราณวัตถุ/วัด</u>
<ol style="list-style-type: none"><li>1. บึงบอระเพ็ด</li><li>2. ต้นแม่น้ำเจ้าพระยา</li><li>3. ถ้ำบ่อชา</li><li>4. วนอุทยานถ้ำเพชร-ถ้ำทอง</li><li>5. วัดถ้ำพรสวรรค์</li><li>6. น้ำตกวังน้ำว้าง</li><li>7. สวนรุกขชาติ 100 ปี ชัยสมบูรณ</li><li>8. เขาถ้ำพระ</li><li>9. เขาหน่อ-เขาแก้ว</li><li>10. หุบหินเทิน</li><li>11. อุทยานแห่งชาติแม่วงก์</li></ol>	<ol style="list-style-type: none"><li>1. วัดวรนาถบรรพต (เขากบ)</li><li>2. วัดจอมคีรีนาคพรต</li><li>3. วัดศรีสวรรค์สังฆาราม</li><li>4. ศาลเจ้าพ่อเทพารักษ์-เจ้าแม่ทับทิม</li><li>5. วัดเกรียงไกรกลาง</li><li>6. เมืองโบราณจันเสน พิพิธภัณฑจันเสน</li><li>7. เมืองเก่าเวสาลี</li><li>8. วัดพระพุทธบาทไพศาลี</li><li>9. แหล่งโบราณคดีวัดโพธิ์ปราสาท</li><li>10. วัดเกษไชยเหนือ (บรมธาตุ)</li><li>11. วัดหนองกลับ</li><li>12. วัดเกาะหงษ์</li><li>13. วัดพระปรารักษ์เหลือง</li><li>14. วัดบางมะฝ่อ</li><li>15. เมืองโบราณโคกไม้เดน</li><li>16. วัดป่าสิริวัฒนวิสุทธิ์</li><li>17. ดงแม่นางเมือง</li></ol>
<u>ประเภทวัฒนธรรม/ชมวิถีชีวิต</u>	
<ol style="list-style-type: none"><li>1. หอวัฒนธรรมจังหวัดนครสวรรค์</li><li>2. ตลาดน้ำบางปะมง</li></ol>	
<u>อื่นๆ</u>	
<ol style="list-style-type: none"><li>1. อุทยานสวรรค์</li><li>2. สวนกล้วยไม้พิไลพร</li><li>3. สวนสัมตาคลิ/ตากฟ้า</li></ol>	

ข้อมูล : สำนักงานท่องเที่ยวและกีฬาจังหวัดนครสวรรค์

### 2) ขนบธรรมเนียมประเพณีที่สำคัญ

วัฒนธรรมประเพณีของชาวจังหวัดนครสวรรค์เป็นมรดกเก่าแก่ที่สืบทอดมาเป็นเวลานานมีหลักฐานทางประวัติศาสตร์และโบราณคดีปรากฏชัดเจน วิถีชีวิตของชาวจังหวัดนครสวรรค์ได้มีวิวัฒนาการต่อเนื่องมาจนถึงปัจจุบันและเนื่องจากประชากรของชาวจังหวัดนครสวรรค์มีหลายเชื้อชาติประเพณีต่าง ๆ ที่สืบทอดจึงมีแบบอย่างตามเชื้อชาตินั้น ๆ และนำมาผสมกลมกลืนกันเป็นประเพณีและวัฒนธรรมของจังหวัดนครสวรรค์ที่น่าสนใจมีดังนี้

1) ประเพณีแห่เจ้าพ่อ-เจ้าแม่ เป็นประเพณีของชาวไทยเชื้อสายจีนที่อาศัยอยู่ในจังหวัดนครสวรรค์ จัดขึ้นเป็นประจำทุกปีในช่วงเทศกาลตรุษจีน เพื่อความเป็นสิริมงคล การแห่เจ้านี้เริ่มทำครั้งแรกในปี พ.ศ.2475 และได้ปฏิบัติสืบเนื่องมาจนถึงปัจจุบัน

พิธีแห่จะตรงกับวันขึ้น 4 ค่ำ เดือน 1 ของชาวจีน โดยแห่กลางคืน (ชีวชา) และกลางวัน (ชีวลี) ในขบวนแห่ประกอบไปด้วย ขบวนเชิดมังกรทอง ขบวนเชิดสิงห์โต ขบวนเอ็งกอน นอกจากนี้มีขบวนรด นางฟ้า เจ้าแม่กวนอิม และขบวนคนตรีจีน ฯลฯ เป็นต้น

ประเพณีแห่เจ้านี้ จัดทั้งในอำเภอชุมแสงและในอำเภอเมืองนครสวรรค์ แต่ที่ยิ่งใหญ่มากจะเป็น ประเพณีแห่เจ้าแม่ปากน้ำโพ ในอำเภอเมืองนครสวรรค์

2) ประเพณีการแข่งเรือ ประเพณีแข่งเรือของชาวจังหวัดนครสวรรค์ จะจัดขึ้นเป็นประจำทุกปี ในช่วงเทศกาลออกพรรษาโดยวัดที่ตั้งอยู่บริเวณริมฝั่งแม่น้ำเจ้าพระยาจะจัดรวมกับงานประจำปีของวัด เช่น งานปิดทองไหว้พระของวัดเขาหรือวัดจอมคีรีนาคพรต งานประจำปีของ วัดเกาะหงส์ เป็นต้น

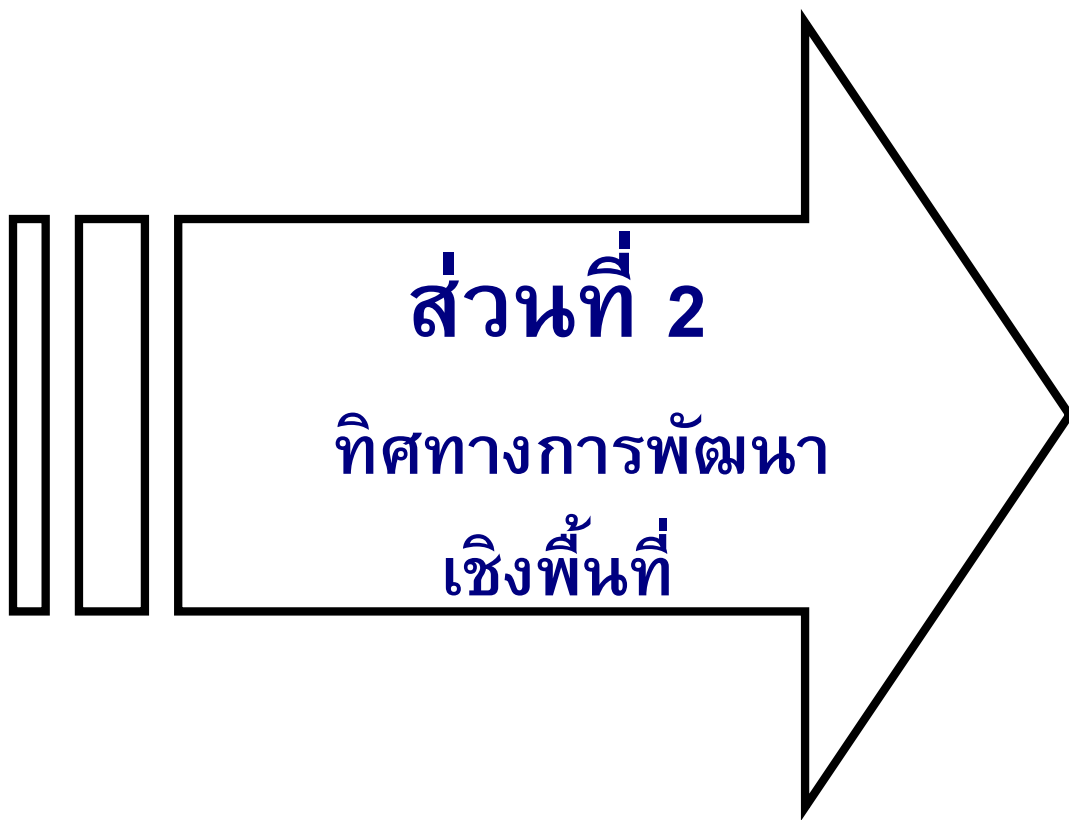
ในงานจะมีการนำเรือขนาดกลาง หรือเรือขนาดเล็กจากสถานที่ต่างๆ มาทำการแข่งขันกัน มีเสียงเชียร์อย่างสนุกสนาน ปัจจุบันได้จัดประเพณีแข่งเรือของชาวจังหวัดนครสวรรค์ ที่หน้าศาลากลางจังหวัด มีการแข่งขันชิงรางวัลถ้วยพระราชทานของ สมเด็จพระเทพรัตนราชสุดาฯ สยามบรมราชกุมารี ซึ่งจะนำ สิ่งของต่าง ๆ ทั้งอาหาร และผลไม้มาวางขายมากมาย การแข่งขันเรือจะจัดขึ้น 2 วัน

3) ประเพณีสงกรานต์ ของชาวจังหวัดนครสวรรค์ จัดขึ้นเป็นประจำทุกปีในแต่ละท้องถิ่น โดยจะมีการตักบาตรข้าวสาร และอาหารแห้งในวัด และสถานที่ราชการ มีการสงฆ์น้ำพระ รดน้ำดำหัวผู้ใหญ่ สาคน้ำเล่น แต่ที่น่าสนใจได้แก่ ประเพณีสงกรานต์ของชาวบ้านเขาทอง ตำบลเขาทอง อำเภอพยุหะคีรี ซึ่งอยู่ ห่างจากตัวจังหวัดนครสวรรค์ เป็นระยะทางประมาณ 19 กม. ชาวบ้านเขาทองจะทำบุญในตอนเช้า พอบ่ายก็ จะไปรวมกันที่ลานวัด มีการละเล่นในประเพณีตรุษสงกรานต์ ได้แก่ การละเล่นจับข้อมือสาวนางคู่ ม นางสาว นางควาย และการร้องรำทำเพลง ได้แพร่หลายความนิยมมาตั้งแต่ พ.ศ. 2483 ได้แก่ การละเล่น รำโทนหรือรำวง

4) ประเพณีการเลี้ยงข้าวแช่ เป็นประเพณีที่ปฏิบัติต่อเนื่องกันมานับ 100 ปี ของชาวบ้านบางมะฝ่อ อำเภอโกรกพระ จัดขึ้นในเทศกาลสงกรานต์เพียงวันเดียว โดยมีกำหนดให้ตรงกับวันหยุดราชการ เพื่อให้ ชาวบ้านบอภญาติพี่น้อง ซึ่งอยู่สถานที่ต่าง ๆ กันมาร่วมทำบุญ เหมือนเป็นการประชุมญาติพี่น้องของแต่ละ บ้านด้วย

วันที่ 14 เมษายน ชาวบ้านทุกคนจะไปร่วมทำบุญตักบาตรพระสงฆ์บนศาลาการเปรียญแล้ว มรรคทายกจะประกาศให้ทราบว่า สงกรานต์ปีนี้จะทำบุญกี่วัน วันก่อนสุดท้ายของการทำบุญสงกรานต์จะมีการนำอัฐของบรรพชนไปตั้งรวมกัน ณ ศาลาการเปรียญ มีการสวดอภิธรรม ระเบียบนี้เองมรรคทายกจะประกาศทั่วไปว่าปีนี้ใครจะศรัทธาทำข้าวแช่บ้าง ซึ่งก็จะมีผู้รับทำหลายราย พอถึงวันนั้นก็ให้นำข้าวแช่และกับแกล่อมบรรจุในภาชนะอย่างดีซึ่งเป็นของเก่า จัดใส่สาแหรกมีสาวงามหาบเดินไปวัด แต่งกายพื้นบ้าน สวยงาม ถึงวัดเวลา 11.00 น. จัดถวายพระสงฆ์ เมื่อพระสงฆ์ฉันอิ่มแล้ว ก็ยกลงมาจัดเลี้ยงกันจนถึงเวลา 13.00 น. พระสงฆ์จะแสดงพระธรรมเทศนา เมื่อพระสงฆ์แสดงธรรมจบ ก็มีการสงน้ำพระสงฆ์ในวัดทุกรูป จากนั้นจะมีการเล่นสงกรานต์ของหนุ่มสาวเป็นที่สนุกสนาน

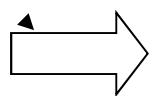




## ส่วนที่ 2

ทิศทางการพัฒนา

เชิงพื้นที่



## ทิศทางการพัฒนาเชิงพื้นที่

กรอบการประสานแผนพัฒนาขององค์กรปกครองส่วนท้องถิ่นในเขตจังหวัดนครสวรรค์ (พ.ศ. 2554 - พ.ศ. 2556)

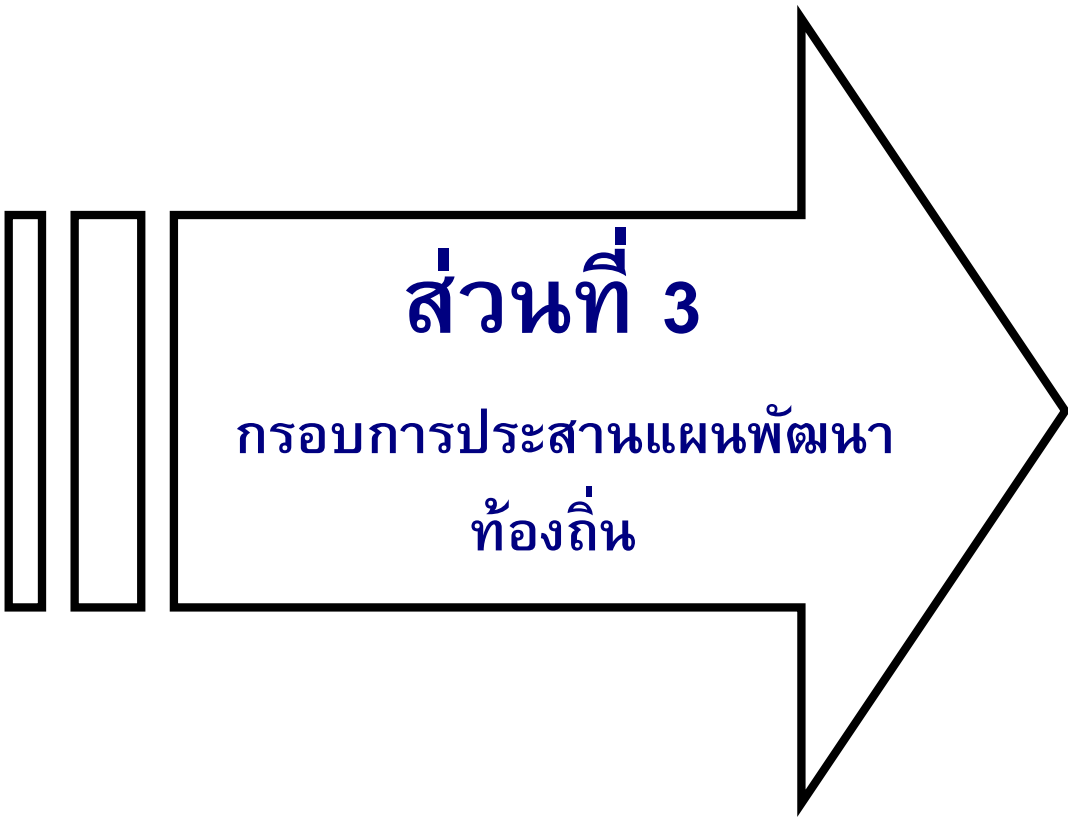
### สอดคล้องกับแผนพัฒนาจังหวัดนครสวรรค์ (พ.ศ. 2554 - พ.ศ. 2556)

ยุทธศาสตร์	แนวทางการพัฒนาของ อปท.
<p>1. การสร้างความเข้มแข็งของชุมชนตามแนวทางเศรษฐกิจพอเพียง</p>	<p>1.1 ส่งเสริมการเรียนรู้และเสริมสร้างความเข้มแข็งของชุมชนตามแนวทางปรัชญาเศรษฐกิจพอเพียง</p> <p>1.2 พัฒนาและส่งเสริมผลิตภัณฑ์ชุมชนในท้องถิ่น</p> <p>1.3 ส่งเสริมและสนับสนุนการแก้ไขปัญหาความยากจน</p> <p>1.4 ส่งเสริมและสนับสนุนการใช้ภูมิปัญญาท้องถิ่นและปราชญ์ชาวบ้านในการพัฒนาท้องถิ่น</p> <p>1.5 ส่งเสริมการปลูกพืชพลังงานทดแทนและพืชเศรษฐกิจ</p>
<p>2. การพัฒนาคนให้มีคุณภาพชีวิตที่ดี มีคุณธรรมนำความรู้และเกิดความผาสุก</p>	<p>2.1 ส่งเสริมและสนับสนุนการจัดการศึกษาให้มีคุณภาพ</p> <p>2.2 ส่งเสริมและสนับสนุนศาสนา ศิลปวัฒนธรรมและประเพณีอันดีงามของท้องถิ่น</p> <p>2.3 สงเคราะห์เด็ก สตรี คนชรา ผู้พิการและผู้ด้อยโอกาสทางสังคมให้สามารถพึ่งตนเองได้</p> <p>2.4 ส่งเสริมและสนับสนุนให้ประชาชนมีการออกกำลังกายและจัดให้มีสถานที่สำหรับออกกำลังกายพักผ่อนหย่อนใจอย่างทั่วถึง</p> <p>2.5 ส่งเสริมสาธารณสุขเพื่อการมีสุขภาพอนามัยคุณภาพชีวิตที่ดีขึ้น</p> <p>2.6 ส่งเสริมและสนับสนุนการป้องกันและแก้ไขปัญหายาเสพติด</p> <p>2.7 สร้างความสงบเรียบร้อยและการป้องกัน บรรเทาความเดือดร้อนแก่ประชาชน</p> <p>2.8 ส่งเสริมและพัฒนาความเป็นเมือง/ชุมชน นำอยู่</p> <p>2.9 ส่งเสริมและพัฒนาคุณธรรมและจริยธรรม</p> <p>2.10 ส่งเสริมและพัฒนาองค์กร/ชุมชน เพื่อการพัฒนา</p> <p>2.11 ส่งเสริมและพัฒนาด้านสาธารณสุขปโภค</p>



## 2. ทิศทางการพัฒนาเชิงพื้นที่

ยุทธศาสตร์	แนวทางการพัฒนาของ อปท.
3. การสร้างมูลค่าเพิ่มทางการเกษตร การค้าและอุตสาหกรรมเกษตรที่สมดุล	3.1 พัฒนาระบบคมนาคมเพื่อทำการเกษตรและขนส่งสินค้าทางการเกษตร 3.2 พัฒนาแหล่งน้ำเพื่อทำการเกษตร 3.3 พัฒนา ส่งเสริมการเพิ่มมูลค่าแก่พืชผลทางการเกษตรและสินค้าเกษตรแปรรูป 3.4 ส่งเสริมและสนับสนุนกองทุนทางเศรษฐกิจและกลุ่มอาชีพของชุมชนให้เข้มแข็งอย่างยั่งยืน 3.5 พัฒนาทางการตลาดอย่างเป็นระบบ 3.6 สนับสนุนและส่งเสริมการลงทุนการผลิตทางการเกษตร
4. การบริหารจัดการทรัพยากรธรรมชาติ สิ่งแวดล้อมให้มีประสิทธิภาพอย่างยั่งยืน	4.1 ส่งเสริมและสนับสนุนให้ทุกภาคส่วนมีส่วนร่วมในการบริหารจัดการทรัพยากรธรรมชาติและสิ่งแวดล้อม 4.2 ปรับปรุงสภาพแวดล้อมที่ดีของชุมชน การวางและจัดทำผังเมืองรวม 4.3 การอนุรักษ์ฟื้นฟูทรัพยากรธรรมชาติและความหลากหลายทางชีวภาพ
5. การเสริมสร้างธรรมาภิบาลและการบริหารจัดการบ้านเมืองที่ดี	5.1 ส่งเสริมและพัฒนาบุคลากรให้มีคุณธรรม จริยธรรมและมีประสิทธิภาพ 5.2 ส่งเสริมประชาธิปไตยและส่งเสริมความเข้มแข็งของกระบวนการประชาสังคมในการบริหารจัดการท้องถิ่น 5.3 เพิ่มประสิทธิภาพการปฏิบัติราชการและการบริการประชาชน โดยยึดหลักธรรมาภิบาล
6. การส่งเสริมการท่องเที่ยวเชิงวัฒนธรรมและธรรมชาติ	6.1 ส่งเสริมและพัฒนาแหล่งท่องเที่ยวในเขตจังหวัดนครสวรรค์ให้มีศักยภาพ 6.2 ส่งเสริมพัฒนาบุคลากรทางการท่องเที่ยว 6.3 ส่งเสริมด้านการตลาดและประชาสัมพันธ์การท่องเที่ยว



# ส่วนที่ 3

กรอบการประสานแผนพัฒนา  
ท้องถิ่น

### 3. กรอบการประสานแผนพัฒนาท้องถิ่น

- 3.1 โครงการพัฒนาแหล่งน้ำเพื่อการเกษตรและอุปโภคบริโภค
- 3.2 โครงการปรับปรุงเส้นทางคมนาคมเพื่อการขนส่งสินค้าทางการเกษตร
- 3.3 โครงการพัฒนาและส่งเสริมแหล่งท่องเที่ยว
- 3.4 โครงการพัฒนาและส่งเสริมอาชีพ
- 3.5 โครงการพัฒนาและส่งเสริมด้านการศึกษา

### 3.1 โครงการพัฒนาแหล่งน้ำเพื่อการเกษตรและอุปโภคบริโภค

#### หลักการและเหตุผล

ที่มา จังหวัดนครสวรรค์มีพื้นที่ 5,998,548 ไร่ ประชาชนส่วนใหญ่ประกอบอาชีพทำการเกษตร จำนวน 4,716,060 ไร่ โดยปลูกข้าวมากที่สุด รองลงมาทำไร่ ทำสวน ประชาชนในจังหวัดนครสวรรค์มี 1,073,320 คน จำนวน 356,627 ครัวเรือน มีองค์กรปกครองส่วนท้องถิ่น จำนวน 143 แห่ง ประกอบด้วย อบจ. 1 แห่ง เทศบาล จำนวน 20 แห่ง และ องค์การบริหารส่วนตำบล จำนวน 122 แห่ง

สภาพปัญหา / ความต้องการ พื้นที่ของจังหวัดนครสวรรค์ มีลักษณะเป็นท้องกระทะบริเวณตรงกลางทางทิศ ตะวันออกและตะวันตกเป็นพื้นที่สูงลาดเทเข้าหาพื้นที่ตรงกลาง ในช่วงฤดูฝนจะเกิดภาวะน้ำไหลหลากและท่วมขัง จำนวนมาก และในช่วงฤดูแล้งจะเกิดภัยแล้งบริเวณพื้นที่ด้านทิศตะวันออกและทิศตะวันตก เนื่องจากขาดแหล่งกักเก็บ น้ำที่เพียงพอ

และจากการที่คณะกรรมการประสานแผนพัฒนาท้องถิ่นระดับอำเภอ ทุกอำเภอในจังหวัดนครสวรรค์ จำนวน 15 อำเภอ ได้พิจารณาบูรณาการโครงการที่ อบต.และเทศบาล คัดเลือกโครงการที่ประสงค์จะดำเนินการร่วมกับ อปท. อื่น หรือขอรับการสนับสนุนจาก อปท.อื่น เพื่อแก้ไขปัญหาและบรรเทาความเดือดร้อนของประชาชนที่ผ่านเวที ประชาคม อบต.และเทศบาลจัดประชุมขึ้น ปรากฏว่าเรื่องแหล่งน้ำสำหรับการเกษตรและอุปโภค บริโภค ทั้งจังหวัด มีผู้ ได้รับความเดือดร้อน จำนวน.....ครัวเรือน และประชาชนต้องการให้ทุกภาคส่วน อาทิเช่น อบต. เทศบาล อบจ. และหน่วยงานที่เกี่ยวข้องแก้ไขปัญหาความเดือดร้อนในภาพรวมจังหวัด ตามลำดับความสำคัญดังนี้

ปี 2554 จำนวน 109 โครงการ งบประมาณ 88,899,590 บาท

ปี 2555 จำนวน 229 โครงการ งบประมาณ 611,789,043 บาท

ปี 2556 จำนวน 160 โครงการ งบประมาณ 864,153,213 บาท

ซึ่งคณะกรรมการประสานแผนพัฒนาท้องถิ่นระดับจังหวัดและผู้บริหารองค์กรปกครองส่วนท้องถิ่นทุกแห่ง และ องค์การบริหารส่วนจังหวัดนครสวรรค์ ได้พิจารณาแล้วว่าปัญหาเรื่องแหล่งน้ำ เป็นปัญหารุนแรงและมีผลกระทบต่อประชาชนโดยตรง เพื่อไม่ให้เกิดความซ้ำซ้อนและมีการบูรณาการร่วมกันในการแก้ไขปัญหา ดังนั้น ศูนย์ ประสานแผนพัฒนาท้องถิ่น จึงได้จัดทำโครงการพัฒนาแหล่งน้ำเพื่อการเกษตรและอุปโภคบริโภคขึ้นในการแก้ไข ปัญหาด้านแหล่งน้ำในภาพรวมของจังหวัด ต่อไป

#### วัตถุประสงค์ของโครงการพัฒนาแหล่งน้ำเพื่อการเกษตรและอุปโภคบริโภค

- (1) เพื่อให้เกษตรกรมีแหล่งน้ำสำหรับทำการเกษตรอย่างเพียงพอ
- (2) เพื่อให้ประชาชนมีน้ำสำหรับอุปโภค บริโภค ได้ทุกฤดูกาล

## 3.2 โครงการปรับปรุงเส้นทางคมนาคมเพื่อการขนส่งสินค้าทางการเกษตร

### หลักการและเหตุผล

ที่มา จังหวัดนครสวรรค์มีพื้นที่ 5,998,548 ไร่ ประชาชนส่วนใหญ่ประกอบอาชีพทำการเกษตร จำนวน 4,716,060 ไร่ โดยปลูกข้าวมากที่สุด รองลงมาทำไร่ ทำสวน ประชาชนในจังหวัดนครสวรรค์มี 1,073,320 คน จำนวน 356,627 ครัวเรือน มีองค์กรปกครองส่วนท้องถิ่น จำนวน 143 แห่ง ประกอบด้วย อบจ. 1 แห่ง เทศบาล จำนวน 20 แห่ง และ องค์การบริหารส่วนตำบล จำนวน 122 แห่ง

สภาพปัญหา / ความต้องการ จังหวัดนครสวรรค์มีเส้นทางคมนาคมติดต่อระหว่างจังหวัด จำนวน 8 จังหวัด ติดต่อกับอำเภอภายในจังหวัด จำนวน 15 อำเภอ ติดต่อระหว่างตำบลภายในจังหวัด จำนวน 128 ตำบล ติดต่อระหว่างหมู่บ้านภายในจังหวัด จำนวน 1,433 หมู่บ้าน มีถนนที่มีสภาพรถติดขัดหลายหน่วยงาน อาทิเช่น อบต. เทศบาล อบจ. ทางหลวงชนบท แขวงทางหลวง โยธาธิการและผังเมือง ฯลฯ เป็นต้น ปัจจุบันถนนในแต่ละอำเภอจะมีลักษณะแตกต่างกันไป มีทั้งถนนดิน ถนนลูกรัง ถนนคอนกรีต หรือถนนที่ก่อสร้างขึ้นมาใหม่ มีเป็นหลุม เป็นบ่อ หรือถนนถูกตัดขาดจากปัญหาอุทกภัย และเป็นฝุ่นละออง จำนวนมาก

และจากการที่คณะกรรมการประสานแผนพัฒนาท้องถิ่นระดับอำเภอ ทุกอำเภอในจังหวัดนครสวรรค์ จำนวน 15 อำเภอ ได้พิจารณาบูรณาการโครงการที่ อบต.และเทศบาล คัดเลือกโครงการที่ประสงค์จะดำเนินการร่วมกับ อบต. อื่น หรือขอรับการสนับสนุนจาก อบต.อื่น เพื่อแก้ไขปัญหาและบรรเทาความเดือดร้อนของประชาชนที่ผ่านเวทีประชาคม อบต.และเทศบาลจัดประชุมขึ้น ปรากฏว่าเรื่องปรับปรุงเส้นทางคมนาคมเพื่อการขนส่งสินค้าทางการเกษตร ทั้งจังหวัด มีผู้ได้รับความเดือดร้อน จำนวนไม่น้อยกว่า 500,000 คน และประชาชนต้องการให้ทุกภาคส่วน อาทิเช่น อบต. เทศบาล อบจ. และหน่วยงานที่เกี่ยวข้องแก้ไขปัญหาคความเดือดร้อนในภาพรวมจังหวัด ตามลำดับความสำคัญดังนี้

ปี 2554 จำนวน 184 โครงการ งบประมาณ 119,078,850 บาท

ปี 2555 จำนวน 306 โครงการ งบประมาณ 881,347,258 บาท

ปี 2556 จำนวน 227 โครงการ งบประมาณ 885,014,150 บาท

ซึ่งคณะกรรมการประสานแผนพัฒนาท้องถิ่นระดับจังหวัดและผู้บริหารองค์กรปกครองส่วนท้องถิ่นทุกแห่ง และองค์การบริหารส่วนจังหวัดนครสวรรค์ ได้พิจารณาแล้วว่าปัญหาเรื่องเส้นทางคมนาคม เป็นปัญหารุนแรงและมีผลกระทบต่อประชาชนโดยตรง เพื่อไม่ให้เกิดความซ้ำซ้อนและมีการบูรณาการร่วมกันในการแก้ไขปัญหาได้อย่างมีประสิทธิภาพและตรงกับความต้องการของประชาชนมากที่สุด ดังนั้น ศูนย์ประสานแผนพัฒนาท้องถิ่นระดับจังหวัด จึงได้จัดทำโครงการปรับปรุงเส้นทางคมนาคมเพื่อการขนส่งสินค้าทางการเกษตร ขึ้นในการแก้ไขปัญหาด้านเส้นทางคมนาคมในภาพรวมของจังหวัด ต่อไป

### วัตถุประสงค์

- (1) เพื่อให้เกษตรกรมีเส้นทางคมนาคมในการขนส่งสินค้าทางการเกษตร
- (2) เพื่อให้ประชาชนมีถนนที่ใช้สัญจรได้ตลอดฤดูกาล

## 3.2 โครงการพัฒนาและส่งเสริมแหล่งท่องเที่ยว

### หลักการและเหตุผล

ที่มา จังหวัดนครสวรรค์เป็นจังหวัดที่อยู่ภาคเหนือตอนล่าง ภาคกลางตอนบน มีเขตการปกครอง 15 อำเภอ มีองค์กรปกครองส่วนท้องถิ่น จำนวน 143 แห่ง ประกอบด้วย อบจ. 1 แห่ง เทศบาล จำนวน 20 แห่ง และ องค์การบริหารส่วนตำบล จำนวน 122 แห่ง

**สภาพปัญหา/ความต้องการ** จังหวัดนครสวรรค์มีแหล่งท่องเที่ยวที่มีชื่อเสียงเป็นจำนวนมาก ตามอำเภอต่าง ๆ แต่ยังคงงบประมาณในการส่งเสริมและพัฒนาอย่างจริงจัง เช่น บึงบอระเพ็ด ต้นแม่น้ำเจ้าพระยา เขาหน้อ-เขาแก้ว อุทยานแห่งชาติแม่วงก์ สวรรค์กษัตริย์ 100 ปี วัลด์ ฯลฯ เป็นต้น

และจากการที่คณะกรรมการประสานแผนพัฒนาท้องถิ่นระดับอำเภอ ทุกอำเภอในจังหวัดนครสวรรค์ จำนวน 15 อำเภอ ได้พิจารณาบูรณาการโครงการที่ อบต.และเทศบาล คัดเลือกโครงการที่ประสงค์จะดำเนินการร่วมกับ อบต.อื่น หรือขอรับการสนับสนุนจาก อบต.อื่น เพื่อแก้ไขปัญหาและบรรเทาความเดือดร้อนของประชาชนที่ผ่านเวทีประชาคม อบต.และเทศบาลจัดประชุม ันชี้ปรากฏว่า จาก 15 อำเภอ มีเพียง อำเภอที่จะนำปัญหาเรื่องการท่องเที่ยวมาบูรณาการ และประชาชนต้องการให้ทุกภาคส่วน อาทิเช่น อบต. เทศบาล อบจ. และหน่วยงานที่เกี่ยวข้องแก้ไขปัญหาคความเดือดร้อนในภาพรวมจังหวัด ตามลำดับความสำคัญดังนี้

ปี 2554 จำนวน.....โครงการ งบประมาณ.....บาท

ปี 2555 จำนวน.....โครงการ งบประมาณ.....บาท

ปี 2556 จำนวน.....โครงการ งบประมาณ.....บาท

ซึ่งคณะกรรมการประสานแผนพัฒนาท้องถิ่นระดับจังหวัดและผู้บริหารองค์กรปกครองส่วนท้องถิ่นทุกแห่ง และ องค์กรบริหารส่วนจังหวัดนครสวรรค์ ได้พิจารณาแล้วว่าปัญหาเรื่องการท่องเที่ยวก็เป็นส่วนหนึ่งที่จะดึงเงินเข้ามาในจังหวัดนครสวรรค์ได้ และเป็นการกระตุ้นเศรษฐกิจได้อีกวิธีหนึ่งด้วย เพื่อไม่ให้เกิดความซ้ำซ้อนและมีการบูรณาการร่วมกันในการแก้ไขปัญหาได้อย่างมีประสิทธิภาพและตรงกับความต้องการของประชาชนมากที่สุด ดังนั้น ศูนย์ประสานแผนพัฒนาท้องถิ่น จึงได้จัดทำโครงการพัฒนาและส่งเสริมแหล่งท่องเที่ยว ขึ้นในการแก้ไขปัญหาด้านการท่องเที่ยวในภาพรวมของจังหวัด ต่อไป


	หมู่ที่ 2 ต.เกษไชย อ. ช. มแสง	ก่อสร้างเขื่อนเรียงหินริม แม่น้ำที่พังทลาย ระยะทาง ยาว 400 เมตร	7,000,000	ป้องกันน้ำท่วมพื้นที่ทำก และที่อยู่อาศัยของประชาชน จำนวน 500 ครัวเรือน

ลำดับ ที่	รายการ	รายละเอียด	แหล่งที่มา ของ งบประมาณ	หน่วย ดำเนินงาน
1	ขุดลอกคลองหมู่ที่ 1 ตำบลเกษไชย อำเภอช. มแสง จังหวัดนครสวรรค์	ขุดลอกคลองขนาดกว้าง ..... เมตร ยาว ..... เมตร ลึก ..... เมตร	อบต. เกษไชย	อบต. เกษไชย
2	ขุดลอกคลองหมู่ที่ 4 ตำบลหนองกระเจา อำเภอช. มแสง จังหวัดนครสวรรค์	ขุดลอกคลองขนาดกว้าง ..... เมตร ยาว ..... เมตร ลึก ..... เมตร	อบต. หนองกระเจา	อบต. หนองกระเจา
3	ปรับปรุงระบบประปาหมู่บ้าน ตำบลเกษไชย อำเภอช. มแสง จังหวัดนครสวรรค์	ปรับปรุงระบบประปาหมู่บ้าน จำนวน 10 หมู่บ้าน	อบต. เกษไชย	อบต. เกษไชย
4	วางท่อ คสล. ตำบลไผ่สิงห์ อำเภอช. มแสง จังหวัดนครสวรรค์	วางท่อ คสล. ขนาด □□□□□□□□□□เมตร ระยะทางยาว ..... เมตร จำนวน ..... หมู่บ้าน	อบต. ไผ่สิงห์	อบต. ไผ่สิงห์
5	ขุดลอกคลองหมู่ที่ 1,2,3 ตำบลโคกหม้อ เชื่อมต่อหมู่ที่ 4,5,6 ตำบลบางเคียน อำเภอช. มแสง จังหวัดนครสวรรค์	ขุดลอกคลองขนาดกว้าง ..... เมตร ยาว ..... เมตร ลึก ..... เมตร	อบต. หนองกระเจา	อบต. หนองกระเจา

6	ก่อสร้างเขื่อนเรียงหิน หมู่ที่ 1,5 ตำบลชะมั่ง อำเภอชุมแสง จังหวัดนครสวรรค์	ก่อสร้างเขื่อนเรียงหิน ระยะทางยาว ..... เมตร	อบต.ชะมั่ง	อบต.ชะมั่ง
---	---	---	------------	------------



### 3.1 โครงการพัฒนาแหล่งน้ำเพื่อการเกษตรและอุปโภคบริโภค

#### หลักการและเหตุผล

ที่มา จังหวัดนครสวรรค์มีพื้นที่ 5,998,548 ไร่ ประชาชนส่วนใหญ่ประกอบอาชีพทำการเกษตร จำนวน 4,716,060 ไร่ โดยปลูกข้าวมากที่สุด รองลงมาทำไร่ ทำสวน ประชาชนในจังหวัดนครสวรรค์ มี 1,073,320 คน จำนวน 356,627 ครัวเรือน มีองค์กรปกครองส่วนท้องถิ่น จำนวน 143 แห่ง ประกอบด้วย อบจ. 1 แห่ง เทศบาล จำนวน 20 แห่ง และ องค์การบริหารส่วนตำบล จำนวน 122 แห่ง

สภาพปัญหา / ความต้องการ พื้นที่ของจังหวัดนครสวรรค์ มีลักษณะเป็นท้องกระทะบริเวณตรงกลางทางทิศ ตะวันออกและตะวันตกเป็นพื้นที่สูงลาดเทเข้าหาพื้นที่ตรงกลาง ในช่วงฤดูฝนจะเกิดภาวะน้ำไหลหลากและท่วมขัง จำนวนมาก และในช่วงฤดูแล้งจะเกิดภัยแล้งบริเวณพื้นที่ด้านทิศตะวันออกและทิศตะวันตก เนื่องจากขาดแหล่งกักเก็บ น้ำที่เพียงพอ

และจากการที่คณะกรรมการประสานแผนพัฒนาท้องถิ่นระดับอำเภอ ทุกอำเภอในจังหวัดนครสวรรค์ จำนวน 15 อำเภอ ได้พิจารณาบูรณาการโครงการที่ อบต.และเทศบาล คัดเลือกโครงการที่ประสงค์จะดำเนินการร่วมกับ อปท. อื่น หรือขอรับการสนับสนุนจาก อปท.อื่น เพื่อแก้ไขปัญหาและบรรเทาความเดือดร้อนของประชาชนที่ผ่านเวที ประชาคม อบตและเทศบาลจัดประชุมขึ้น ปรากฏว่าเรื่องแหล่งน้ำสำหรับการเกษตรและอุปโภค บริโภค ทั้งจังหวัด มีผู้ได้รับความเดือดร้อน จำนวนไม่น้อยกว่า 267,475 ครัวเรือน หรือคิดเป็นพื้นที่ไม่น้อยกว่า 570,505 ไร่ และ ประชาชนต้องการให้ทุกภาคส่วน อาทิเช่น อบต. เทศบาล อบจ. และหน่วยงานที่เกี่ยวข้องแก้ไขปัญหาความเดือดร้อน ในภาพรวมจังหวัด ตามลำดับความสำคัญดังนี้

ปี 2554 จำนวน 109 โครงการ งบประมาณ 88,899,590 บาท

ปี 2555 จำนวน 229 โครงการ งบประมาณ 611,789,043 บาท

ปี 2556 จำนวน 160 โครงการ งบประมาณ 864,153,213 บาท

ซึ่งคณะกรรมการประสานแผนพัฒนาท้องถิ่นระดับจังหวัดและผู้บริหารองค์กรปกครองส่วนท้องถิ่นทุกแห่ง และ องค์การบริหารส่วนจังหวัดนครสวรรค์ ได้พิจารณาแล้วว่าปัญหาเรื่องแหล่งน้ำ เป็นปัญหารุนแรงและมีผลกระทบ ต่อประชาชนโดยตรง เพื่อไม่ให้เกิดความซ้ำซ้อนและมีการบูรณาการร่วมกันในการแก้ไขปัญหา ดังนั้น ศูนย์ประสานแผนพัฒนาท้องถิ่น จึงได้จัดทำโครงการพัฒนาแหล่งน้ำเพื่อการเกษตรและอุปโภคบริโภคขึ้นในการแก้ไข ปัญหาด้านแหล่งน้ำในภาพรวมของจังหวัด ต่อไป

#### วัตถุประสงค์ของโครงการพัฒนาแหล่งน้ำเพื่อการเกษตรและอุปโภคบริโภค

- (1) เพื่อให้เกษตรกรมีแหล่งน้ำสำหรับทำการเกษตรอย่างเพียงพอ
- (2) เพื่อให้ประชาชนมีน้ำสำหรับอุปโภค บริโภค ได้ทุกฤดูกาล



บัญชีสรุปโครงการที่จะบูรณาการ  
ร่วมกับองค์กรปกครองส่วน  
ท้องถิ่นในจังหวัดนครสวรรค์  
ประจำปี 2554 -2556

บัญชีสรุปโครงการที่ประสงค์จะบูรณาการร่วมกับองค์กรปกครองส่วนท้องถิ่นในจังหวัดนครสวรรค์

ลำดับที่	อำเภอ	โครงการพัฒนาแหล่งน้ำเพื่อการเกษตรและอุปโภค-บริโภคในเขตจังหวัดนครสวรรค์ ประจำปี 2554						
		อปท.ดำเนินงานเอง		ของงบประมาณ อบจ.นครสวรรค์		ของงบประมาณ อบจ.และหน่วยงานอื่นๆ		รวม
		จำนวนโครงการ	งบประมาณ	จำนวนโครงการ	งบประมาณ	จำนวนโครงการ	งบประมาณ	
1	เมือง	9	1,570,000	8	9,020,000	-	-	17
2	ลาดยาว	0	0	1	1,000,000	-	-	1
3	ตากલી	5	14,600,090	0	0	-	-	5
4	บรรพตพิสัย	0	0	4	4,800,000	-	-	4
5	ชุมแสง	1	600,000	4	5,000,000	-	-	5
6	ไพศาลี	8	5,200,000	5	5,200,000	-	-	13
7	ตากฟ้า	8	1,498,000	1	1,000,000	-	-	9
8	เก้าเลี้ยว	3	720,000	1	1,000,000	-	-	4
9	โกรกพระ	15	8,182,100	3	4,800,000	-	-	18
10	พยุหะคีรี	8	2,925,000	0	0	-	-	8
11	ท่าตะโก	3	1,171,000	6	6,969,400	-	-	9
12	หนองบัว	4	2,350,000	2	3,400,000	-	-	6
13	แม่วงก์	1	1,000,000	5	5,200,000	-	-	6
14	ชุมตาบง	1	300,000	0	0	-	-	1
15	แม่เปิน	3	1,394,000	0	0	-	-	3
	<b>รวม</b>	<b>69</b>	<b>41,510,190</b>	<b>40</b>	<b>47,389,400</b>	<b>-</b>	<b>-</b>	<b>109</b>

บัญชีสรุปโครงการที่ประสงค์จะบูรณาการร่วมกับองค์กรปกครองส่วนท้องถิ่นในจังหวัดนครสวรรค์

ลำดับที่	อำเภอ	โครงการพัฒนาแหล่งน้ำเพื่อการเกษตรและอุปโภค-บริโภคในเขตจังหวัดนครสวรรค์ ประจำปี 2555						
		อปท.ดำเนินงานเอง		ของงบประมาณ อบจ.นครสวรรค์		ของงบประมาณ อบจ.และหน่วยงานอื่นๆ		รวม
		จำนวนโครงการ	งบประมาณ	จำนวนโครงการ	งบประมาณ	จำนวนโครงการ	งบประมาณ	
1	เมือง	6	5,400,000	-	-	23	110,903,000	29
2	ลาดยาว	0	0	-	-	2	12,000,000	2
3	ตากલી	1	48,090	-	-	5	5,200,000	6
4	บรรพตพิสัย	0	0	-	-	9	55,345,303	9
5	ชุมแสง	0	0	-	-	10	34,650,000	10
6	ไพศาลี	0	0	-	-	70	145,243,150	70
7	ตากฟ้า	5	940,000	-	-	3	9,400,000	8
8	เก้าเลี้ยว	0	0	-	-	20	48,450,000	20
9	โกรกพระ	9	5,580,000	-	-	12	48,797,000	21
10	พยุหะคีรี	1	780,000	-	-	8	41,620,000	9
11	ท่าตะโก	0	0	-	-	6	12,779,000	6
12	หนองบัว	0	0	-	-	22	54,492,000	22
13	แม่วงก์	1	1,000,000	-	-	10	11,540,000	11
14	ชุมตาบง	0	0	-	-	3	5,000,000	3
15	แม่เปิน	2	1,340,000	-	-	1	1,281,500	3
	รวม	25	15,088,090	-	-	204	596,700,953	229

บัญชีสรุปโครงการที่ประสงค์จะบูรณาการร่วมกับองค์กรปกครองส่วนท้องถิ่นในจังหวัดนครสวรรค์

ลำดับที่	อำเภอ	โครงการพัฒนาแหล่งน้ำเพื่อการเกษตรและอุปโภค-บริโภคในเขตจังหวัดนครสวรรค์ ประจำปี 2556						
		อปท.ดำเนินงานเอง		ของงบประมาณ อบจ.นครสวรรค์		ของงบประมาณ อบจ.และหน่วยงานอื่นๆ		รวม
		จำนวนโครงการ	งบประมาณ	จำนวนโครงการ	งบประมาณ	จำนวนโครงการ	งบประมาณ	
1	เมือง	2	700,000	-	-	22	128,751,000	24
2	ลาดยาว	0	0	-	-	3	26,400,000	3
3	ตากલી	1	144,480	-	-	7	14,900,000	8
4	บรรพตพิสัย	0	0	-	-	5	158,112,207	5
5	ชุมแสง	0	0	-	-	9	32,739,026	9
6	ไพศาลี	0	0	-	-	58	148,300,000	58
7	ตากฟ้า	0	0	-	-	2	6,000,000	2
8	เก้าเลี้ยว	0	0	-	-	16	151,350,000	16
9	โกรกพระ	0	0	-	-	5	26,400,000	5
10	พยุหะคีรี	0	0	-	-	4	84,780,000	4
11	ท่าตะโก	0	0	-	-	5	45,189,000	5
12	หนองบัว	0	0	-	-	8	23,332,000	8
13	แม่วงก์	1	1,000,000	-	-	5	9,100,000	6
14	ชุมตาบง	0	0	-	-	3	4,400,000	3
15	แม่เปิน	3	1,274,000	-	-	1	1,281,500	4
	<b>รวม</b>	<b>7</b>	<b>3,118,480</b>	<b>-</b>	<b>-</b>	<b>153</b>	<b>861,034,733</b>	<b>160</b>

รวม
งบประมาณ
10,590,000
1,000,000
14,600,090
4,800,000
5,600,000
10,400,000
2,498,000
1,720,000
12,982,100
2,925,000
8,140,400
5,750,000
6,200,000
300,000
1,394,000
<b>88,899,590</b>

รวม
งบประมาณ
116,303,000
12,000,000
5,248,090
55,345,303
34,650,000
145,243,150
10,340,000
48,450,000
54,377,000
42,400,000
12,779,000
54,492,000
12,540,000
5,000,000
2,621,500
<b>611,789,043</b>

รวม
งบประมาณ
129,451,000
26,400,000
15,044,480
158,112,207
32,739,026
148,300,000
6,000,000
151,350,000
26,400,000
84,780,000
45,189,000
23,332,000
10,100,000
4,400,000
2,555,500
<b>864,153,213</b>





บัญชีสรุปโครงการที่ประสงค์จะบูรณาการร่วมกับองค์กรปกครองส่วนท้องถิ่นในจังหวัดนครสวรรค์  
คณะกรรมการประสานแผนพัฒนาท้องถิ่นระดับอำเภอ ได้ประชุมพิจารณาแล้วตามลำดับความสำคัญ

ลำดับที่	อำเภอ	โครงการพัฒนาถนนในจังหวัดนครสวรรค์ ปี 2555							
		อบต.ดำเนินงานเอง		ของงบประมาณ อบจ.นครสวรรค์		อบจ.และหน่วยงานอื่นๆ		รวม	
		จำนวนโครงการ	งบประมาณ (บาท)	จำนวนโครงการ	งบประมาณ (บาท)	จำนวนโครงการ	งบประมาณ (บาท)	จำนวนโครงการ	งบประมาณ (บาท)
1	เมือง								
2	ท่าตะโก								
3	ไพศาลี								
4	เก้าเลี้ยว								
5	บรรพตพิสัย								
6	หนองบัว								
7	ตากฟ้า								
8	โกรกพระ								
9	ลาดยาว								
10	ตากลิ								
11	ชุมแสง								
12	พยุหะคีรี								
13	แม่วงก์								
14	ชุมตาบง								
15	แม่เปิน								
	รวม	0	0	0	-	0	-	0	0

บัญชีสรุปโครงการที่ประสงค์จะบูรณาการร่วมกับองค์กรปกครองส่วนท้องถิ่นในจังหวัดนครสวรรค์  
คณะกรรมการประสานแผนพัฒนาท้องถิ่นระดับอำเภอ ได้ประชุมพิจารณาแล้วตามลำดับความสำคัญ

ลำดับที่	อำเภอ	โครงการพัฒนาถนนในจังหวัดนครสวรรค์ ปี 2556							
		อบต.ดำเนินงานเอง		ของงบประมาณ อบจ.นครสวรรค์		อบจ.และหน่วยงานอื่นๆ		รวม	
		จำนวนโครงการ	งบประมาณ (บาท)	จำนวนโครงการ	งบประมาณ (บาท)	จำนวนโครงการ	งบประมาณ (บาท)	จำนวนโครงการ	งบประมาณ (บาท)
1	เมือง								
2	ท่าตะโก								
3	ไพศาลี								
4	เก้าเลี้ยว								
5	บรรพตพิสัย								
6	หนองบัว								
7	ตากฟ้า								
8	โกรกพระ								
9	ลาดยาว								
10	ตากลิ								
11	ชุมแสง								
12	พยุหะคีรี								
13	แม่วงก์								
14	ชุมตาบง								
15	แม่เปิน								
	รวม	0	-			0	-	0	0







## 5. โครงการย่อย/กิจกรรม

โครงการย่อย/กิจกรรม	สถานที่ ดำเนินการ	ผลผลิต	งบประมาณ (บาท)	ผลลัพธ์	แหล่งที่มาของ งปม.	หน่วย ดำเนินการ
<b>ปีงบประมาณ พ.ศ. 2554</b>						
1.1 โครงการปรับปรุงเส้นทาง คมนาคมเพื่อการขนส่งสินค้า ทางการเกษตรในอำเภอเมือง	อำเภอเมืองฯ	ก่อสร้างถนน จำนวน 2 แห่ง	3,200,000	ประชาชนผู้ใช้เส้นทางสัญจรไปมา ได้รับความสะดวกรวดเร็วปลอดภัย จากการเดินทางไม่น้อยกว่า 7,500 คน	อบจ.นครสวรรค์	อบจ.นครสวรรค์
		ซ่อมแซม,เสริมผิว,ซ่อมสร้าง จำนวน 3 แห่ง	3,000,000	ประชาชนผู้ใช้เส้นทางสัญจรไปมา ได้รับความสะดวกรวดเร็วปลอดภัย จากการเดินทางไม่น้อยกว่า 5,000 คน	อบจ.นครสวรรค์	อบจ.นครสวรรค์
		ก่อสร้างถนน จำนวน 28 แห่ง	13,291,650	ประชาชนผู้ใช้เส้นทางสัญจรไปมา ได้รับความสะดวกรวดเร็วปลอดภัย จากการเดินทางไม่น้อยกว่า 2,000 คน	อปท.ในเขต อำเภอเมืองฯ	อปท.ในเขต อำเภอเมืองฯ
		ซ่อมแซม,เสริมผิว,ซ่อมสร้าง จำนวน 2 แห่ง	200,000	ประชาชนผู้ใช้เส้นทางสัญจรไปมา ได้รับความสะดวกรวดเร็วปลอดภัย จากการเดินทางไม่น้อยกว่า 2,000 คน	อปท.ในเขต อำเภอเมืองฯ	อปท.ในเขต อำเภอเมืองฯ

โครงการย่อย/กิจกรรม	สถานที่ ดำเนินการ	ผลผลิต	งบประมาณ (บาท)	ผลลัพธ์	แหล่งที่มาของ งปม.	หน่วย ดำเนินการ
1.2 โครงการปรับปรุงเส้นทาง คมนาคมเพื่อการขนส่งสินค้า ทางการเกษตรในอำเภอลาดยาว	อำเภอลาดยาว	ก่อสร้างถนน จำนวน 8 สาย	8,870,000	ประชาชนผู้ใช้เส้นทางสัญจรไปมา ได้รับความสะดวกรวดเร็วปลอดภัย จากการเดินทางไม่น้อยกว่า 1,500 คน	อบจ.นครสวรรค์	อบจ.นครสวรรค์
		ก่อสร้างสะพาน คสล. จำนวน 1 แห่ง	3,318,000	ประชาชนผู้ใช้เส้นทางสัญจรไปมา ได้รับความสะดวกรวดเร็วปลอดภัย จากการเดินทางไม่น้อยกว่า 500 คน	อบจ.นครสวรรค์	อบจ.นครสวรรค์
1.3 โครงการปรับปรุงเส้นทาง คมนาคมเพื่อการขนส่งสินค้า ทางการเกษตรในอำเภอดาคลี	อำเภอดาคลี	ก่อสร้างถนน จำนวน 1 แห่ง	1,000,000	ประชาชนผู้ใช้เส้นทางสัญจรไปมา ได้รับความสะดวกรวดเร็วปลอดภัย จากการเดินทางไม่น้อยกว่า 250 คน	อบจ.นครสวรรค์	อบจ.นครสวรรค์
		ก่อสร้างถนนลาดยาง, คสล., ลูกรัง จำนวน 8 แห่ง	2,653,000	ประชาชนผู้ใช้เส้นทางสัญจรไปมา ได้รับความสะดวกรวดเร็วปลอดภัย จากการเดินทางไม่น้อยกว่า 200 คน	อปท.ในเขต อำเภอดาคลี	อปท.ในเขต อำเภอดาคลี
1.4 โครงการปรับปรุงเส้นทาง คมนาคมเพื่อการขนส่งสินค้าทาง การเกษตรในอำเภอบรรพตพิสัย	อำเภอบรรพตพิสัย	ก่อสร้างถนน จำนวน 4 แห่ง	5,700,000	ประชาชนผู้ใช้เส้นทางสัญจรไปมา ได้รับความสะดวกรวดเร็วปลอดภัย จากการเดินทางไม่น้อยกว่า 150 คน	อบจ.นครสวรรค์	อบจ.นครสวรรค์



โครงการย่อย/กิจกรรม	สถานที่ ดำเนินการ	ผลผลิต	งบประมาณ (บาท)	ผลลัพธ์	แหล่งที่มาของ งปม.	หน่วย ดำเนินการ
		ปรับปรุงถนนลูกรัง จำนวน 1 แห่ง	1,000,000	ประชาชนผู้ใช้เส้นทางสัญจรไปมา ได้รับความสะดวกรวดเร็วปลอดภัย จากการเดินทางไม่น้อยกว่า 150 คน	อบจ.นครสวรรค์	อบจ.นครสวรรค์
		ก่อสร้างสะพาน คสล. จำนวน 1 แห่ง	850,000	ประชาชนผู้ใช้เส้นทางสัญจรไปมา ได้รับความสะดวกรวดเร็วปลอดภัย จากการเดินทางไม่น้อยกว่า 100 คน	อบจ.นครสวรรค์	อบจ.นครสวรรค์
1.5 โครงการปรับปรุงเส้นทาง คมนาคมเพื่อการขนส่งสินค้าทาง การเกษตรในอำเภอชุมแสง	อำเภอชุมแสง	ก่อสร้างถนนจำนวน 1 แห่ง	2,000,000	ประชาชนผู้ใช้เส้นทางสัญจรไปมา ได้รับความสะดวกรวดเร็วปลอดภัย จากการเดินทางไม่น้อยกว่า 300 คน	อบจ.นครสวรรค์	อบจ.นครสวรรค์
		ก่อสร้างถนนจำนวน 1 แห่ง	410,000	ประชาชนผู้ใช้เส้นทางสัญจรไปมา ได้รับความสะดวกรวดเร็วปลอดภัย จากการเดินทางไม่น้อยกว่า 300 คน	อปท.ในเขต อำเภอชุมแสง	อปท.ในเขต อำเภอชุมแสง
1.6 โครงการปรับปรุงเส้นทาง คมนาคมเพื่อการขนส่งสินค้าทาง การเกษตรในอำเภอไพศาลี	อำเภอไพศาลี	ก่อสร้างถนนปูนดิน จำนวน 2 แห่ง	2,000,000	ประชาชนผู้ใช้เส้นทางสัญจรไปมา ได้รับความสะดวกรวดเร็วปลอดภัย จากการเดินทางไม่น้อยกว่า	อบจ.นครสวรรค์	อบจ.นครสวรรค์

โครงการย่อย/กิจกรรม	สถานที่ ดำเนินการ	ผลผลิต	งบประมาณ (บาท)	ผลลัพธ์	แหล่งที่มาของ งปม.	หน่วย ดำเนินการ
				200 คน		
		ก่อสร้างถนน จำนวน 22 แห่ง	11,645,900	ประชาชนผู้ใช้เส้นทางสัญจรไปมา ได้รับความสะดวกรวดเร็วปลอดภัย จากการเดินทางไม่น้อยกว่า 150 คน	อปท.ในเขต อำเภอไพศาลี	อปท.ในเขต อำเภอไพศาลี
		ซ่อมแซม/ปรับปรุงถนน จำนวน 11 แห่ง	3,654,000	ประชาชนผู้ใช้เส้นทางสัญจรไปมา ได้รับความสะดวกรวดเร็วปลอดภัย จากการเดินทางไม่น้อยกว่า 150 คน	อปท.ในเขต อำเภอไพศาลี	อปท.ในเขต อำเภอไพศาลี
1.7 โครงการปรับปรุงเส้นทาง คมนาคมเพื่อการขนส่งสินค้าทาง การเกษตรในอำเภอดงพญา	อำเภอดงพญา	ก่อสร้างถนน จำนวน 6 แห่ง	9,060,000	ประชาชนผู้ใช้เส้นทางสัญจรไปมา ได้รับความสะดวกรวดเร็วปลอดภัย จากการเดินทางไม่น้อยกว่า 350 คน	อบจ.นครสวรรค์	อบจ.นครสวรรค์
		ก่อสร้างถนน จำนวน 5 แห่ง	2,404,000	ประชาชนผู้ใช้เส้นทางสัญจรไปมา ได้รับความสะดวกรวดเร็วปลอดภัย จากการเดินทางไม่น้อยกว่า 250 คน	อปท.ในเขต อำเภอดงพญา	อปท.ในเขต อำเภอดงพญา
		ปรับปรุง/ซ่อมแซม จำนวน 19 แห่ง	3,558,300	ประชาชนผู้ใช้เส้นทางสัญจรไปมา ได้รับความสะดวกรวดเร็วปลอดภัย	อปท.ในเขต อำเภอดงพญา	อปท.ในเขต อำเภอดงพญา

โครงการย่อย/กิจกรรม	สถานที่ ดำเนินการ	ผลผลิต	งบประมาณ (บาท)	ผลลัพธ์	แหล่งที่มาของ งปม.	หน่วย ดำเนินการ
				จากการเดินทางไม่น้อยกว่า 250 คน		
		วางท่อระบายน้ำ จำนวน 1 แห่ง	80,000	ระบายน้ำท่วมขังพื้นผิวถนน	อปท.ในเขต อำเภอตากฟ้า	อปท.ในเขต อำเภอตากฟ้า
1.8 โครงการปรับปรุงเส้นทาง คมนาคมเพื่อการขนส่งสินค้าทาง การเกษตรในอำเภอเก้าเลี้ยว	อำเภอเก้าเลี้ยว	ก่อสร้างถนน จำนวน 1 แห่ง	1,000,000	ประชาชนผู้ใช้เส้นทางสัญจรไปมา ได้รับความสะดวกรวดเร็วปลอดภัย จากการเดินทางไม่น้อยกว่า 2,000 คน	อบจ.นครสวรรค์	อบจ.นครสวรรค์
1.9 โครงการปรับปรุงเส้นทาง คมนาคมเพื่อการขนส่งสินค้าทาง การเกษตรในอำเภอโกรกพระ	อำเภอโกรกพระ	ก่อสร้างถนน จำนวน 2 แห่ง	3,200,000	ประชาชนผู้ใช้เส้นทางสัญจรไปมา ได้รับความสะดวกรวดเร็วปลอดภัย จากการเดินทางไม่น้อยกว่า 200 คน	อบจ.นครสวรรค์	อบจ.นครสวรรค์
		ก่อสร้างถนน จำนวน 17 แห่ง	9,618,000	ประชาชนผู้ใช้เส้นทางสัญจรไปมา ได้รับความสะดวกรวดเร็วปลอดภัย จากการเดินทางไม่น้อยกว่า 200 คน	อปท.ในเขต อำเภอโกรกพระ	อปท.ในเขต อำเภอโกรกพระ
		ปรับปรุงถนน จำนวน 15 แห่ง	5,628,000	ประชาชนผู้ใช้เส้นทางสัญจรไปมา ได้รับความสะดวกรวดเร็วปลอดภัย	อปท.ในเขต อำเภอโกรกพระ	อปท.ในเขต อำเภอโกรกพระ

โครงการย่อย/กิจกรรม	สถานที่ ดำเนินการ	ผลผลิต	งบประมาณ (บาท)	ผลลัพธ์	แหล่งที่มาของ งปม.	หน่วย ดำเนินการ
				จากการเดินทางไม่น้อยกว่า 200 คน		
1.10 โครงการปรับปรุงเส้นทาง คมนาคมเพื่อการขนส่งสินค้าทาง การเกษตรในอำเภอพยุหะคีรี	อำเภอพยุหะคีรี	ก่อสร้างถนน จำนวน 5 แห่ง	10,000,000	ประชาชนผู้ใช้เส้นทางสัญจรไปมา ได้รับความสะดวกรวดเร็วปลอดภัย จากการเดินทางไม่น้อยกว่า 250 คน	อบจ.นครสวรรค์	อบจ.นครสวรรค์
1.11 โครงการปรับปรุงเส้นทาง คมนาคมเพื่อการขนส่งสินค้าทาง การเกษตรในอำเภอท่าตะโก	อำเภอท่าตะโก	ก่อสร้างถนน จำนวน 2 แห่ง	2,000,000	ประชาชนผู้ใช้เส้นทางสัญจรไปมา ได้รับความสะดวกรวดเร็วปลอดภัย จากการเดินทางไม่น้อยกว่า 150 คน	อบจ.นครสวรรค์	อบจ.นครสวรรค์
		ก่อสร้างถนน จำนวน 1 แห่ง	320,000	ประชาชนผู้ใช้เส้นทางสัญจรไปมา ได้รับความสะดวกรวดเร็วปลอดภัย จากการเดินทางไม่น้อยกว่า 100 คน	อปท.ในเขต อำเภอท่าตะโก	อปท.ในเขต อำเภอท่าตะโก
1.12 โครงการปรับปรุงเส้นทาง คมนาคมเพื่อการขนส่งสินค้าทาง การเกษตรในอำเภอหนองบัว	อำเภอหนองบัว	ก่อสร้างถนน จำนวน 4 แห่ง	2,820,000	ประชาชนผู้ใช้เส้นทางสัญจรไปมา ได้รับความสะดวกรวดเร็วปลอดภัย จากการเดินทางไม่น้อยกว่า 100 คน	อปท.ในเขต อำเภอหนองบัว	อปท.ในเขต อำเภอหนองบัว

โครงการย่อย/กิจกรรม	สถานที่ ดำเนินการ	ผลผลิต	งบประมาณ (บาท)	ผลลัพธ์	แหล่งที่มาของ งปม.	หน่วย ดำเนินการ
1.13 โครงการปรับปรุงเส้นทาง คมนาคมเพื่อการขนส่งสินค้าทาง การเกษตรในอำเภอแม่वंก	อำเภอแม่वंก	ก่อสร้างถนน จำนวน 1 แห่ง	1,000,000	ประชาชนผู้ใช้เส้นทางสัญจรไปมา ได้รับความสะดวกรวดเร็วปลอดภัย จากการเดินทางไม่น้อยกว่า 100 คน	อบจ.นครสวรรค์	อบจ.นครสวรรค์
1.14 โครงการปรับปรุงเส้นทาง คมนาคมเพื่อการขนส่งสินค้าทาง การเกษตรในอำเภอชุมตาบง	อำเภอชุมตาบง	ก่อสร้างถนน จำนวน 3 แห่ง	3,000,000	ประชาชนผู้ใช้เส้นทางสัญจรไปมา ได้รับความสะดวกรวดเร็วปลอดภัย จากการเดินทางไม่น้อยกว่า 100 คน	อบจ.นครสวรรค์	อบจ.นครสวรรค์
1.15 โครงการปรับปรุงเส้นทาง คมนาคมเพื่อการขนส่งสินค้าทาง การเกษตรในอำเภอแม่เป็น	อำเภอแม่เป็น	ก่อสร้างถนน จำนวน 6 แห่ง	2,598,000	ประชาชนผู้ใช้เส้นทางสัญจรไปมา ได้รับความสะดวกรวดเร็วปลอดภัย จากการเดินทางไม่น้อยกว่า 100 คน	อปท.ในเขต อำเภอแม่เป็น	อปท.ในเขต อำเภอแม่เป็น

โครงการย่อย/กิจกรรม	สถานที่ ดำเนินการ	ผลผลิต	งบประมาณ (บาท)	ผลลัพธ์	แหล่งที่มาของ งปม.	หน่วย ดำเนินการ

## 5. โครงการย่อย/กิจกรรม

โครงการย่อย/กิจกรรม	สถานที่ ดำเนินการ	ผลผลิต	งบประมาณ (บาท)	ผลลัพธ์	แหล่งที่มาของ งปม.
<b>ปีงบประมาณ พ.ศ. 2555</b>					
1.1 โครงการปรับปรุงเส้นทางคมนาคมเพื่อการขนส่งสินค้าทางการเกษตรในอำเภอเมือง	อำเภอเมืองฯ	ก่อสร้างถนน จำนวน 15 แห่ง	27,631,400	ประชาชนผู้ใช้เส้นทางสัญจรไปมาได้รับความสะดวกรวดเร็วปลอดภัยจากการเดินทางไม่น้อยกว่า 7,500 คน	อบจ./โยธาธิการ ปค.อ.เมืองฯ
		ซ่อมแซม,เสริมผิว,ซ่อมสร้างปรับปรุง, ถมดิน ขยายถนนจำนวน 6 แห่ง	10,037,120	ประชาชนผู้ใช้เส้นทางสัญจรไปมาได้รับความสะดวกรวดเร็วปลอดภัยจากการเดินทางไม่น้อยกว่า 7,500 คน	อบจ./โยธาธิการ ปค.อ.เมืองฯ
		ก่อสร้างถนน จำนวน 18 แห่ง	12,400,000	ประชาชนผู้ใช้เส้นทางสัญจรไปมาได้รับความสะดวกรวดเร็วปลอดภัยจากการเดินทางไม่น้อยกว่า 5,500 คน	อปท.ในเขต อำเภอเมือง
		ซ่อมแซม,ซ่อมสร้าง,ปรับปรุงจำนวน 5 แห่ง	1,060,000	ประชาชนผู้ใช้เส้นทางสัญจรไปมาได้รับความสะดวกรวดเร็วปลอดภัยจากการเดินทางไม่น้อยกว่า 2,500 คน	อปท.ในเขต อำเภอเมือง

โครงการย่อย/กิจกรรม	สถานที่ ดำเนินการ	ผลผลิต	งบประมาณ (บาท)	ผลลัพธ์	แหล่งที่มาของ งปม.
1.2 โครงการปรับปรุงเส้นทาง คมนาคมเพื่อการขนส่งสินค้า ทางการเกษตรในอำเภอลาดยาว	อำเภอลาดยาว	ก่อสร้างถนน จำนวน 12 แห่ง	35,240,000	ประชาชนผู้ใช้เส้นทางสัญจรไปมา ได้รับความสะดวกรวดเร็วปลอดภัย จากการเดินทางไม่น้อยกว่า 1,500 คน	อบจ./โยธาธิการ/ ปค.อ.ลาดยาว
1.3 โครงการปรับปรุงเส้นทาง คมนาคมเพื่อการขนส่งสินค้า ทางการเกษตรในอำเภอดาคิลี	อำเภอดาคิลี	ก่อสร้างถนนลาดยาง, คสล., ลูกรัง จำนวน 28 แห่ง	87,883,200	ประชาชนผู้ใช้เส้นทางสัญจรไปมา ได้รับความสะดวกรวดเร็วปลอดภัย จากการเดินทางไม่น้อยกว่า 250 คน	อบจ./โยธาธิการ ปค.อ.ดาคิลี
		ซ่อมแซม/ปรับปรุงถนน จำนวน 3 แห่ง	4,000,000	ประชาชนผู้ใช้เส้นทางสัญจรไปมา ได้รับความสะดวกรวดเร็วปลอดภัย จากการเดินทางไม่น้อยกว่า 200 คน	อบจ./โยธาธิการ ปค.อ.ดาคิลี
1.4 โครงการปรับปรุงเส้นทาง คมนาคมเพื่อการขนส่งสินค้าทาง การเกษตรในอำเภอบรรพตพิสัย	อำเภอบรรพตพิสัย	ก่อสร้างถนน จำนวน 16 แห่ง	45,239,248	ประชาชนผู้ใช้เส้นทางสัญจรไปมา ได้รับความสะดวกรวดเร็วปลอดภัย จากการเดินทางไม่น้อยกว่า 150 คน	อบจ./โยธาธิการ ปค.อ.บรรพตฯ
		ปรับปรุงทางเท้า จำนวน 1 แห่ง	3,500,000	ประชาชนผู้ใช้เส้นทางสัญจรไปมา ได้รับความสะดวกรวดเร็วปลอดภัย จากการเดินทางไม่น้อยกว่า 50 คน	อบจ./โยธาธิการ ปค.อ.บรรพตฯ



โครงการย่อย/กิจกรรม	สถานที่ ดำเนินการ	ผลผลิต	งบประมาณ (บาท)	ผลลัพธ์	แหล่งที่มาของ งปม.
		ก่อสร้างสะพาน คสล. จำนวน 1 แห่ง	2,500,000	ประชาชนผู้ใช้เส้นทางสัญจรไปมา ได้รับความสะดวกรวดเร็วปลอดภัย จากการเดินทางไม่น้อยกว่า 100 คน	อบจ./โยธาธิการ ปค.อ.บรรพตฯ
1.5 โครงการปรับปรุงเส้นทาง คมนาคมเพื่อการขนส่งสินค้าทาง การเกษตรในอำเภอชุมแสง	อำเภอชุมแสง	ก่อสร้างถนน จำนวน 7 แห่ง	24,254,600	ประชาชนผู้ใช้เส้นทางสัญจรไปมา ได้รับความสะดวกรวดเร็วปลอดภัย จากการเดินทางไม่น้อยกว่า 300 คน	อบจ./โยธาธิการ ปค.อ.ชุมแสง
		ปรับปรุงถนน จำนวน 1 แห่ง	4,800,000	ประชาชนผู้ใช้เส้นทางสัญจรไปมา ได้รับความสะดวกรวดเร็วปลอดภัย จากการเดินทางไม่น้อยกว่า 150 คน	อบจ./โยธาธิการ ปค.อ.ชุมแสง
1.6 โครงการปรับปรุงเส้นทาง คมนาคมเพื่อการขนส่งสินค้าทาง การเกษตรในอำเภอไพศาลี	อำเภอไพศาลี	ก่อสร้างถนน จำนวน 34 แห่ง	144,328,590	ประชาชนผู้ใช้เส้นทางสัญจรไปมา ได้รับความสะดวกรวดเร็วปลอดภัย จากการเดินทางไม่น้อยกว่า 200 คน	อบจ./โยธาธิการ ปค.อ.ไพศาลี
		ซ่อมแซม/ปรับปรุงถนน จำนวน 3 แห่ง	22,500,000	ประชาชนผู้ใช้เส้นทางสัญจรไปมา ได้รับความสะดวกรวดเร็วปลอดภัย จากการเดินทางไม่น้อยกว่า 150 คน	อบจ./โยธาธิการ ปค.อ.ไพศาลี

โครงการย่อย/กิจกรรม	สถานที่ ดำเนินการ	ผลผลิต	งบประมาณ (บาท)	ผลลัพธ์	แหล่งที่มาของ งปม.
1.7 โครงการปรับปรุงเส้นทาง คมนาคมเพื่อการขนส่งสินค้าทาง การเกษตรในอำเภอตากฟ้า	อำเภอตากฟ้า	ก่อสร้างถนน จำนวน 12 แห่ง	74,622,500	ประชาชนผู้ใช้เส้นทางสัญจรไปมา ได้รับความสะดวกรวดเร็วปลอดภัย จากการเดินทางไม่น้อยกว่า 350 คน	อบจ./โยธาธิการ ปค.อ.ตากฟ้า
		ซ่อมแซม/ปรับปรุงถนน จำนวน 6 แห่ง	833,400	ประชาชนผู้ใช้เส้นทางสัญจรไปมา ได้รับความสะดวกรวดเร็วปลอดภัย จากการเดินทางไม่น้อยกว่า 250 คน	อบจ./โยธาธิการ ปค.อ.ตากฟ้า
1.8 โครงการปรับปรุงเส้นทาง คมนาคมเพื่อการขนส่งสินค้าทาง การเกษตรในอำเภอเก้าเลี้ยว	อำเภอเก้าเลี้ยว	ก่อสร้างถนน จำนวน 19 แห่ง	76,312,000	ประชาชนผู้ใช้เส้นทางสัญจรไปมา ได้รับความสะดวกรวดเร็วปลอดภัย จากการเดินทางไม่น้อยกว่า 2,000 คน	อบจ./โยธาธิการ ทางหลวงชนบท ปค.อ.เก้าเลี้ยว
		ปรับปรุงถนน จำนวน 2 แห่ง	2,000,000	ประชาชนผู้ใช้เส้นทางสัญจรไปมา ได้รับความสะดวกรวดเร็วปลอดภัย จากการเดินทางไม่น้อยกว่า 700 คน	อบจ./โยธาธิการ ทางหลวงชนบท ปค.อ.เก้าเลี้ยว
		ก่อสร้างสะพาน จำนวน 1 แห่ง	15,000,000	ประชาชนผู้ใช้เส้นทางสัญจรไปมา ได้รับความสะดวกรวดเร็วปลอดภัย จากการเดินทางไม่น้อยกว่า 500 คน	อบจ./โยธาธิการ ทางหลวงชนบท ปค.อ.เก้าเลี้ยว

โครงการย่อย/กิจกรรม	สถานที่ ดำเนินการ	ผลผลิต	งบประมาณ (บาท)	ผลลัพธ์	แหล่งที่มาของ งปม.
1.9 โครงการปรับปรุงเส้นทาง คมนาคมเพื่อการขนส่งสินค้าทาง การเกษตรในอำเภอโกรกพระ	อำเภอโกรกพระ	ก่อสร้างถนน จำนวน 5 แห่ง	14,342,500	ประชาชนผู้ใช้เส้นทางสัญจรไปมา ได้รับความสะดวกรวดเร็วปลอดภัย จากการเดินทางไม่น้อยกว่า 200 คน	อบจ./โยธาธิการ ปค.อ.โกรกพระ
		ก่อสร้างถนน จำนวน 8 แห่ง	7,960,000	ประชาชนผู้ใช้เส้นทางสัญจรไปมา ได้รับความสะดวกรวดเร็วปลอดภัย จากการเดินทางไม่น้อยกว่า 200 คน	อปท.ในเขต อำเภอโกรกพระ
		ปรับปรุงถนน จำนวน 4 แห่ง	3,500,000	ประชาชนผู้ใช้เส้นทางสัญจรไปมา ได้รับความสะดวกรวดเร็วปลอดภัย จากการเดินทางไม่น้อยกว่า 200 คน	อปท.ในเขต อำเภอโกรกพระ
1.10 โครงการปรับปรุงเส้นทาง คมนาคมเพื่อการขนส่งสินค้าทาง การเกษตรในอำเภอยุหะคีรี	อำเภอยุหะคีรี	ก่อสร้างถนน จำนวน 17 แห่ง	46,136,000	ประชาชนผู้ใช้เส้นทางสัญจรไปมา ได้รับความสะดวกรวดเร็วปลอดภัย จากการเดินทางไม่น้อยกว่า 250 คน	อบจ./โยธาธิการ ทางหลวงชนบท ปค.อ.ยุหะคีรี
		ปรับปรุงถนน จำนวน 1 แห่ง	8,210,000	ประชาชนผู้ใช้เส้นทางสัญจรไปมา ได้รับความสะดวกรวดเร็วปลอดภัย จากการเดินทางไม่น้อยกว่า 100 คน	อบจ./โยธาธิการ ทางหลวงชนบท ปค.อ.ยุหะคีรี

โครงการย่อย/กิจกรรม	สถานที่ ดำเนินการ	ผลผลิต	งบประมาณ (บาท)	ผลลัพธ์	แหล่งที่มาของ งปม.
		ก่อสร้างถนน จำนวน 13 แห่ง	6,940,000	ประชาชนผู้ใช้เส้นทางสัญจรไปมา ได้รับความสะดวกรวดเร็วปลอดภัย จากการเดินทางไม่น้อยกว่า 100 คน	อปท.ในเขต อำเภอพยุหะคีรี
1.11 โครงการปรับปรุงเส้นทาง คมนาคมเพื่อการขนส่งสินค้าทาง การเกษตรในอำเภอท่าตะโก	อำเภอท่าตะโก	ก่อสร้างถนน จำนวน 11 แห่ง	30,144,000	ประชาชนผู้ใช้เส้นทางสัญจรไปมา ได้รับความสะดวกรวดเร็วปลอดภัย จากการเดินทางไม่น้อยกว่า 150 คน	อบจ./โยธาธิการ ทางหลวงชนบท ปค.อ.ท่าตะโก
1.12 โครงการปรับปรุงเส้นทาง คมนาคมเพื่อการขนส่งสินค้าทาง การเกษตรในอำเภอหนองบัว	อำเภอหนองบัว	ก่อสร้างถนน จำนวน 28 แห่ง	46,205,000	ประชาชนผู้ใช้เส้นทางสัญจรไปมา ได้รับความสะดวกรวดเร็วปลอดภัย จากการเดินทางไม่น้อยกว่า 200 คน	อบจ./โยธาธิการ ทางหลวงชนบท ปค.อ.หนองบัว
		ปรับปรุง/ซ่อมแซมถนน จำนวน 6 แห่ง	13,380,000	ประชาชนผู้ใช้เส้นทางสัญจรไปมา ได้รับความสะดวกรวดเร็วปลอดภัย จากการเดินทางไม่น้อยกว่า 200 คน	อบจ./โยธาธิการ ปค.อ.หนองบัว
		ก่อสร้างสะพาน คสล. จำนวน 1 แห่ง	2,576,000	ประชาชนผู้ใช้เส้นทางสัญจรไปมา ได้รับความสะดวกรวดเร็วปลอดภัย จากการเดินทางไม่น้อยกว่า 100 คน	อบจ./โยธาธิการ ปค.อ.หนองบัว

โครงการย่อย/กิจกรรม	สถานที่ ดำเนินการ	ผลผลิต	งบประมาณ (บาท)	ผลลัพธ์	แหล่งที่มาของ งปม.
		ลงลูกรังกลบหลุมบ่อ จำนวน 1 แห่ง	1,500,000	ประชาชนผู้ใช้เส้นทางสัญจรไปมา ได้รับความสะดวกรวดเร็วปลอดภัย จากการเดินทางไม่น้อยกว่า 100 คน	อปท.ในเขต อำเภอหนองบัว
1.13 โครงการปรับปรุงเส้นทาง คมนาคมเพื่อการขนส่งสินค้าทาง การเกษตรในอำเภอแม่วงก์	อำเภอแม่วงก์	ก่อสร้างถนน จำนวน 5 แห่ง	13,200,000	ประชาชนผู้ใช้เส้นทางสัญจรไปมา ได้รับความสะดวกรวดเร็วปลอดภัย จากการเดินทางไม่น้อยกว่า 150 คน	อบจ./โยธาธิการ ปค.อ.แม่วงก์
		ปรับปรุงถนน จำนวน 1 แห่ง	1,000,000	ประชาชนผู้ใช้เส้นทางสัญจรไปมา ได้รับความสะดวกรวดเร็วปลอดภัย จากการเดินทางไม่น้อยกว่า 100 คน	อบจ./โยธาธิการ ปค.อ.แม่วงก์
1.14 โครงการปรับปรุงเส้นทาง คมนาคมเพื่อการขนส่งสินค้าทาง การเกษตรในอำเภอชุมตาบง	อำเภอชุมตาบง	ก่อสร้างถนน จำนวน 4 แห่ง	6,700,000	ประชาชนผู้ใช้เส้นทางสัญจรไปมา ได้รับความสะดวกรวดเร็วปลอดภัย จากการเดินทางไม่น้อยกว่า 100 คน	อบจ./โยธาธิการ ปค.อ.ชุมตาบง
1.15 โครงการปรับปรุงเส้นทาง คมนาคมเพื่อการขนส่งสินค้าทาง การเกษตรในอำเภอแม่เปิน	อำเภอแม่เปิน	ก่อสร้างถนน จำนวน 6 แห่ง	25,244,700	ประชาชนผู้ใช้เส้นทางสัญจรไปมา ได้รับความสะดวกรวดเร็วปลอดภัย จากการเดินทางไม่น้อยกว่า 100 คน	อบจ./โยธาธิการ ปค.อ.แม่เปิน

โครงการย่อย/กิจกรรม	สถานที่ ดำเนินการ	ผลผลิต	งบประมาณ (บาท)	ผลลัพธ์	แหล่งที่มาของ งบม.
		ก่อสร้างถนน จำนวน 5 แห่ง	2,791,000	ประชาชนผู้ใช้เส้นทางสัญจรไปมา ได้รับความสะดวกรวดเร็วปลอดภัย จากการเดินทางไม่น้อยกว่า 100 คน	อปท.ในเขต อำเภอแม่เป็น

หน่วย  
ดำเนินการ

อบจ./โยธาธิการ  
ปค.อ.เมืองฯ

อบจ./โยธาธิการ  
ปค.อ.เมืองฯ

อปท.ในเขตอำเภอ  
อำเภอเมือง

อปท.ในเขต  
อำเภอเมือง

หน่วย ดำเนินการ
อบจ./โยธาธิการ/ ปค.อ.ลาดยาว
อบจ./โยธาธิการ ปค.อ.ตาดลี
อบจ./โยธาธิการ ปค.อ.ตาดลี
อบจ./โยธาธิการ ปค.อ.บรรพตข
อบจ./โยธาธิการ ปค.อ.บรรพตข



หน่วย ดำเนินการ
อบจ./โยธาธิการ ปค.อ.บรรพตข
อบจ./โยธาธิการ ปค.อ.ชุมแสง
อบจ./โยธาธิการ ปค.อ.ชุมแสง
อบจ./โยธาธิการ ปค.อ.ไพศาลี
อบจ./โยธาธิการ ปค.อ.ไพศาลี

หน่วย ดำเนินการ
อบจ./โยธาธิการ ปค.อ.ตากฟ้า
อบจ./โยธาธิการ ปค.อ.ตากฟ้า
อบจ./โยธาธิการ ทางหลวงชนบท  ปค.อ.เก้าเลี้ยว
อบจ./โยธาธิการ ทางหลวงชนบท ปค.อ.เก้าเลี้ยว
อบจ./โยธาธิการ ทางหลวงชนบท ปค.อ.เก้าเลี้ยว

หน่วย ดำเนินการ
อบจ./โยธาธิการ ปค.อ.โกรกพระ
อปท.ในเขต อำเภอโกรกพระ
อปท.ในเขต อำเภอโกรกพระ
อบจ./โยธาธิการ ทางหลวงชนบท ปค.อ.พยุหะคีรี
อบจ./โยธาธิการ ทางหลวงชนบท ปค.อ.พยุหะคีรี

หน่วย ดำเนินการ
อปท.ในเขต อำเภอพยุหะคีรี
อบจ./โยธาธิการ ทางหลวงชนบท ปค.อ.ท่าตะโก
อบจ./โยธาธิการ ทางหลวงชนบท ปค.อ.หนองบัว
อบจ./โยธาธิการ ปค.อ.หนองบัว
อบจ./โยธาธิการ ปค.อ.หนองบัว

หน่วย ดำเนินการ
อปท.ในเขต อำเภอหนองบัว
อบจ./โยธาธิการ ปค.อ.แม่วงก์
อบจ./โยธาธิการ ปค.อ.แม่วงก์
อบจ./โยธาธิการ ปค.อ.ชุมตาบง
อบจ./โยธาธิการ ปค.อ.แม่เปิน

หน่วย

ดำเนินการ

อปท.ในเขต

อำเภอแม่เปิน

## 5. โครงการย่อย/กิจกรรม

โครงการย่อย/กิจกรรม	สถานที่ ดำเนินการ	ผลผลิต	งบประมาณ (บาท)	ผลลัพธ์	แหล่งที่มาของ งปม.	หน่วย ดำเนินการ
<b>ปีงบประมาณ พ.ศ. 2556</b>						
1.1 โครงการปรับปรุงเส้นทางคมนาคมเพื่อการขนส่งสินค้าทางการเกษตรในอำเภอเมือง	อำเภอเมือง	ก่อสร้างถนน จำนวน 10 แห่ง	33,291,000	ประชาชนผู้ใช้เส้นทางสัญจรไปมาได้รับความสะดวกรวดเร็วปลอดภัยจากการเดินทางไม่น้อยกว่า 7,500 คน	อบจ./โยธาธิการ ปค.อ.เมืองฯ	อบจ./โยธาธิการ ปค.อ.เมืองฯ
		ซ่อมแซม,เสริมผิว,ซ่อมสร้างขยายถนน จำนวน 2 แห่ง	10,000,000	ประชาชนผู้ใช้เส้นทางสัญจรไปมาได้รับความสะดวกรวดเร็วปลอดภัยจากการเดินทางไม่น้อยกว่า 1,000 คน	อบจ./โยธาธิการ ปค.อ.เมืองฯ	อบจ./โยธาธิการ ปค.อ.เมืองฯ
		ก่อสร้างถนน จำนวน 6 แห่ง	10,717,000	ประชาชนผู้ใช้เส้นทางสัญจรไปมาได้รับความสะดวกรวดเร็วปลอดภัยจากการเดินทางไม่น้อยกว่า 1,000 คน	อบต.ในเขตอำเภอ	อบต.ในเขตอำเภอ
		ซ่อมแซม,ซ่อมสร้าง,ปรับปรุงจำนวน 1 แห่ง	100,000	ประชาชนผู้ใช้เส้นทางสัญจรไปมาได้รับความสะดวกรวดเร็วปลอดภัยจากการเดินทางไม่น้อยกว่า 1,000 คน	อบต.ในเขตอำเภอ	อบต.ในเขตอำเภอ
1.2 โครงการปรับปรุงเส้นทางคมนาคมเพื่อการขนส่งสินค้าทางการเกษตรในอำเภอลาดยาว	อำเภอลาดยาว	ก่อสร้างถนนคอนกรีตเสริมเหล็ก จำนวน 9 สาย	30,180,000	ประชาชนผู้ใช้เส้นทางสัญจรไปมาได้รับความสะดวกรวดเร็วปลอดภัยจากการเดินทางไม่น้อยกว่า 1,500 คน	อบจ./โยธาธิการฯ/ ปค.อ.ลาดยาว	อบจ./โยธาธิการฯ/ ปค.อ.ลาดยาว

โครงการย่อย/กิจกรรม	สถานที่ ดำเนินการ	ผลผลิต	งบประมาณ (บาท)	ผลลัพธ์	แหล่งที่มาของ งปม.	หน่วย ดำเนินการ
1.3 โครงการปรับปรุงเส้นทาง คมนาคมเพื่อการขนส่งสินค้า ทางการเกษตรในอำเภอตากาลี	อำเภอตากาลี	ก่อสร้างถนนลาดยาง, คสล., ลูกรัง จำนวน 21 แห่ง	82,070,000	ประชาชนผู้ใช้เส้นทางสัญจรไปมา ได้รับความสะดวกรวดเร็วปลอดภัย จากการเดินทางไม่น้อยกว่า 500 คน	อบจ./โยธาธิการ ปค.อ.ตากาลี	อบจ./โยธาธิการ ปค.อ.ตากาลี
		ซ่อมแซม/ปรับปรุงถนน จำนวน 5 แห่ง	7,770,000	ประชาชนผู้ใช้เส้นทางสัญจรไปมา ได้รับความสะดวกรวดเร็วปลอดภัย จากการเดินทางไม่น้อยกว่า 200 คน	อบจ./โยธาธิการ ปค.อ.ตากาลี	อบจ./โยธาธิการ ปค.อ.ตากาลี
1.4 โครงการปรับปรุงเส้นทาง คมนาคมเพื่อการขนส่งสินค้า ทางการเกษตรในอำเภอบรรพตพิสัย	อำเภอบรรพตพิสัย	ก่อสร้างถนน จำนวน 10 แห่ง	28,000,000	ประชาชนผู้ใช้เส้นทางสัญจรไปมา ได้รับความสะดวกรวดเร็วปลอดภัย จากการเดินทางไม่น้อยกว่า 250 คน	อบจ./โยธาธิการ ปค.อ.บรรพตฯ	อบจ./โยธาธิการ ปค.อ.บรรพตฯ
1.5 โครงการปรับปรุงเส้นทาง คมนาคมเพื่อการขนส่งสินค้า ทางการเกษตรในอำเภอชุมแสง	อำเภอชุมแสง	ก่อสร้างถนน จำนวน 5 แห่ง	17,474,600	ประชาชนผู้ใช้เส้นทางสัญจรไปมา ได้รับความสะดวกรวดเร็วปลอดภัย จากการเดินทางไม่น้อยกว่า 550 คน	อบจ./โยธาธิการ ปค.อ.ชุมแสง	อบจ./โยธาธิการ ปค.อ.ชุมแสง
1.6 โครงการปรับปรุงเส้นทาง คมนาคมเพื่อการขนส่งสินค้า ทางการเกษตรในอำเภอชุมแสง	อำเภอไพศาลี	ก่อสร้างถนน จำนวน 33 แห่ง	241,580,000	ประชาชนผู้ใช้เส้นทางสัญจรไปมา ได้รับความสะดวกรวดเร็วปลอดภัย จากการเดินทางไม่น้อยกว่า 2,500 คน	อบจ./โยธาธิการ ปค.อ.ไพศาลี	อบจ./โยธาธิการ ปค.อ.ไพศาลี



โครงการย่อย/กิจกรรม	สถานที่ ดำเนินการ	ผลผลิต	งบประมาณ (บาท)	ผลลัพธ์	แหล่งที่มาของ งปม.	หน่วย ดำเนินการ
		ปรับปรุง/ซ่อมแซมถนน จำนวน 3 แห่ง	23,500,000	ประชาชนผู้ใช้เส้นทางสัญจรไปมา ได้รับความสะดวกรวดเร็วปลอดภัย จากการเดินทางไม่น้อยกว่า 200 คน	อบจ./โยธาธิการ ปค.อ.ไพศาลี	อบจ./โยธาธิการ ปค.อ.ไพศาลี
1.7 โครงการปรับปรุงเส้นทาง คมนาคมเพื่อการขนส่งสินค้าทาง การเกษตรในอำเภอตากฟ้า	อำเภอตากฟ้า	ก่อสร้างถนน จำนวน 12 แห่ง	76,622,500	ประชาชนผู้ใช้เส้นทางสัญจรไปมา ได้รับความสะดวกรวดเร็วปลอดภัย จากการเดินทางไม่น้อยกว่า 350 คน	อบจ./โยธาธิการ ปค.อ.ตากฟ้า	อบจ./โยธาธิการ ปค.อ.ตากฟ้า
		ซ่อมแซม/ปรับปรุงถนน จำนวน 1 แห่ง	100,000	ประชาชนผู้ใช้เส้นทางสัญจรไปมา ได้รับความสะดวกรวดเร็วปลอดภัย จากการเดินทางไม่น้อยกว่า 150 คน	อบจ./โยธาธิการ ปค.อ.ตากฟ้า	อบจ./โยธาธิการ ปค.อ.ตากฟ้า
1.8 โครงการปรับปรุงเส้นทาง คมนาคมเพื่อการขนส่งสินค้าทาง การเกษตรในอำเภอเก้าเลี้ยว	อำเภอเก้าเลี้ยว	ก่อสร้างถนน จำนวน 16 แห่ง	76,432,000	ประชาชนผู้ใช้เส้นทางสัญจรไปมา ได้รับความสะดวกรวดเร็วปลอดภัย จากการเดินทางไม่น้อยกว่า 2,500 คน	อบจ./โยธาธิการ ทางหลวงชนบท ปค.อ.เก้าเลี้ยว	อบจ./โยธาธิการ ทางหลวงชนบท ปค.อ.เก้าเลี้ยว
		ปรับปรุงถนน จำนวน 1 แห่ง	1,000,000	ประชาชนผู้ใช้เส้นทางสัญจรไปมา ได้รับความสะดวกรวดเร็วปลอดภัย จากการเดินทางไม่น้อยกว่า 100 คน	อบจ./โยธาธิการ ทางหลวงชนบท ปค.อ.เก้าเลี้ยว	อบจ./โยธาธิการ ทางหลวงชนบท ปค.อ.เก้าเลี้ยว

โครงการย่อย/กิจกรรม	สถานที่ ดำเนินการ	ผลผลิต	งบประมาณ (บาท)	ผลลัพธ์	แหล่งที่มาของ งปม.	หน่วย ดำเนินการ
1.9 โครงการปรับปรุงเส้นทาง คมนาคมเพื่อการขนส่งสินค้าทาง การเกษตรในอำเภอโกรกพระ	อำเภอโกรกพระ	ก่อสร้างถนน จำนวน 1 แห่ง	5,000,000	ประชาชนผู้ใช้เส้นทางสัญจรไปมา ได้รับความสะดวกรวดเร็วปลอดภัย จากการเดินทางไม่น้อยกว่า 200 คน	อบจ./โยธาธิการ ปค.อ.โกรกพระ	อบจ./โยธาธิการ ปค.อ.โกรกพระ
1.10 โครงการปรับปรุงเส้นทาง คมนาคมเพื่อการขนส่งสินค้าทาง การเกษตรในอำเภอยุหะคีรี	อำเภอยุหะคีรี	ก่อสร้างถนน จำนวน 14 แห่ง	32,472,000	ประชาชนผู้ใช้เส้นทางสัญจรไปมา ได้รับความสะดวกรวดเร็วปลอดภัย จากการเดินทางไม่น้อยกว่า 250 คน	อบจ./โยธาธิการ ทางหลวงชนบท ปค.อ.ยุหะคีรี	อบจ./โยธาธิการ ทางหลวงชนบท ปค.อ.ยุหะคีรี
		ก่อสร้าง/ปรับปรุงถนน จำนวน 4 แห่ง	3,303,800	ประชาชนผู้ใช้เส้นทางสัญจรไปมา ได้รับความสะดวกรวดเร็วปลอดภัย จากการเดินทางไม่น้อยกว่า 150 คน	อปท.ในเขต อำเภอยุหะคีรี	อปท.ในเขต อำเภอยุหะคีรี
1.11 โครงการปรับปรุงเส้นทาง คมนาคมเพื่อการขนส่งสินค้าทาง การเกษตรในอำเภอท่าตะโก	อำเภอท่าตะโก	ก่อสร้างถนน จำนวน 11 แห่ง	72,762,000	ประชาชนผู้ใช้เส้นทางสัญจรไปมา ได้รับความสะดวกรวดเร็วปลอดภัย จากการเดินทางไม่น้อยกว่า 200 คน	อบจ./โยธาธิการ ทางหลวงชนบท ปค.อ.ท่าตะโก	อบจ./โยธาธิการ ทางหลวงชนบท ปค.อ.ท่าตะโก
1.12 โครงการปรับปรุงเส้นทาง คมนาคมเพื่อการขนส่งสินค้าทาง การเกษตรในอำเภอหนองบัว	อำเภอหนองบัว	ก่อสร้างถนน จำนวน 16 แห่ง	56,250,000	ประชาชนผู้ใช้เส้นทางสัญจรไปมา ได้รับความสะดวกรวดเร็วปลอดภัย จากการเดินทางไม่น้อยกว่า 250 คน	อบจ./โยธาธิการ ทางหลวงชนบท ปค.อ.หนองบัว	อบจ./โยธาธิการ ทางหลวงชนบท ปค.อ.หนองบัว

โครงการย่อย/กิจกรรม	สถานที่ ดำเนินการ	ผลผลิต	งบประมาณ (บาท)	ผลลัพธ์	แหล่งที่มาของ งปม.	หน่วย ดำเนินการ
		ปรับปรุงถนน จำนวน 5 แห่ง	28,700,000	ประชาชนผู้ใช้เส้นทางสัญจรไปมา ได้รับความสะดวกรวดเร็วปลอดภัย จากการเดินทางไม่น้อยกว่า 100 คน	อบจ./โยธาธิการ ปค.อ.หนองบัว	อบจ./โยธาธิการ ปค.อ.หนองบัว
		ลงลูกรังกลบหลุมบ่อ จำนวน 1 แห่ง	1,500,000	ประชาชนผู้ใช้เส้นทางสัญจรไปมา ได้รับความสะดวกรวดเร็วปลอดภัย จากการเดินทางไม่น้อยกว่า 100 คน	อปท.ในเขต อำเภอหนองบัว	อปท.ในเขต อำเภอหนองบัว
1.13 โครงการปรับปรุงเส้นทาง คมนาคมเพื่อการขนส่งสินค้าทาง การเกษตรในอำเภอแม่วงก์	อำเภอแม่วงก์	ก่อสร้างถนน จำนวน 9 แห่ง	30,000,000	ประชาชนผู้ใช้เส้นทางสัญจรไปมา ได้รับความสะดวกรวดเร็วปลอดภัย จากการเดินทางไม่น้อยกว่า 100 คน	อบจ./โยธาธิการ ปค.อ.แม่วงก์	อบจ./โยธาธิการ ปค.อ.แม่วงก์
		ซ่อมแซมถนน จำนวน 1 แห่ง	1,000,000	ประชาชนผู้ใช้เส้นทางสัญจรไปมา ได้รับความสะดวกรวดเร็วปลอดภัย จากการเดินทางไม่น้อยกว่า 100 คน	อบจ./โยธาธิการ ปค.อ.แม่วงก์	อบจ./โยธาธิการ ปค.อ.แม่วงก์
1.14 โครงการปรับปรุงเส้นทาง คมนาคมเพื่อการขนส่งสินค้าทาง การเกษตรในอำเภอชุมตาบง	อำเภอชุมตาบง	ก่อสร้างถนน จำนวน 3 แห่ง	6,000,000	ประชาชนผู้ใช้เส้นทางสัญจรไปมา ได้รับความสะดวกรวดเร็วปลอดภัย จากการเดินทางไม่น้อยกว่า 100 คน	อบจ./โยธาธิการ ปค.อ.ชุมตาบง	อบจ./โยธาธิการ ปค.อ.ชุมตาบง

โครงการย่อย/กิจกรรม	สถานที่ ดำเนินการ	ผลผลิต	งบประมาณ (บาท)	ผลลัพธ์	แหล่งที่มาของ งปม.	หน่วย ดำเนินการ
1.15 โครงการปรับปรุงเส้นทาง คมนาคมเพื่อการขนส่งสินค้าทาง การเกษตรในอำเภอแม่ปืม	อำเภอแม่ปืม	ก่อสร้างถนน จำนวน 7 แห่ง	28,919,250	ประชาชนผู้ใช้เส้นทางสัญจรไปมา ได้รับความสะดวกรวดเร็วปลอดภัย จากการเดินทางไม่น้อยกว่า 100 คน	อบจ./โยธาธิการ ปค.อ.แม่ปืม	อบจ./โยธาธิการ ปค.อ.แม่ปืม
		ก่อสร้างถนน จำนวน 6 แห่ง	3,059,000	ประชาชนผู้ใช้เส้นทางสัญจรไปมา ได้รับความสะดวกรวดเร็วปลอดภัย จากการเดินทางไม่น้อยกว่า 100 คน	อปท.ในเขต อำเภอแม่ปืม	อปท.ในเขต อำเภอแม่ปืม

5. โครงการย่อย/กิจกรรม

โครงการย่อย/กิจกรรม	สถานที่ ดำเนินการ	ผลผลิต	งบประมาณ (บาท)	ผลลัพธ์	แหล่งที่มาของ งบประมาณ	หน่วย ดำเนินการ
<b>ปีงบประมาณ พ.ศ. 2554</b>						
1.1 พัฒนาแหล่งน้ำเพื่อการเกษตร และอุปโภค-บริโภคในเขต อำเภอเมือง	อำเภอเมือง	ขุดลอกคลอง,หนอง,บึง อ่างเก็บน้ำ,สระน้ำ จำนวน 8 แห่ง	9,020,000	มีน้ำเพียงพอสำหรับปลูกพืชผล ทางการเกษตรไม่น้อยกว่า 100,000 ไร่	อบจ.นครสวรรค์	อบจ.นครสวรรค์
		ขุดลอกคลอง,หนอง ,บึง อ่างเก็บน้ำ,สระน้ำ จำนวน 2 แห่ง	800,000	มีน้ำเพียงพอสำหรับปลูกพืชผล ทางการเกษตรไม่น้อยกว่า 100,000 ไร่	อปท.ในเขต อำเภอเมืองฯ	อปท.ในเขต อำเภอเมืองฯ
		ก่อสร้าง ปรับปรุง,ซ่อมแซม ประตูน้ำ จำนวน 5 แห่ง	640,000	มีน้ำเพียงพอสำหรับปลูกพืชผล ทางการเกษตรไม่น้อยกว่า 50,000 ไร่	อปท.ในเขต อำเภอเมืองฯ	อปท.ในเขต อำเภอเมืองฯ
		วางท่อระบายน้ำ จำนวน 2 แห่ง	130,000	มีน้ำเพียงพอสำหรับปลูกพืชผล ทางการเกษตรไม่น้อยกว่า 500 ไร่	อปท.ในเขต อำเภอเมืองฯ	อปท.ในเขต อำเภอเมืองฯ
1.2 พัฒนาแหล่งน้ำเพื่อการเกษตร และอุปโภค-บริโภคในเขต อำเภอลาดยาว	อำเภอลาดยาว	ขุดลอกคลอง,หนอง ,บึง อ่างเก็บน้ำ,สระน้ำ จำนวน 1 แห่ง	1,000,000	มีน้ำสำหรับอุปโภคบริโภคและ ลดปัญหาน้ำท่วมพื้นที่ของ ประชาชน 928 ครัวเรือน	อบจ.นครสวรรค์	อบจ.นครสวรรค์

โครงการย่อย/กิจกรรม	สถานที่ ดำเนินการ	ผลผลิต	งบประมาณ (บาท)	ผลลัพธ์	แหล่งที่มาของ งบประมาณ	หน่วย ดำเนินการ
1.3 พัฒนาแหล่งน้ำเพื่อการเกษตร และอุปโภค-บริโภคในเขต อำเภอตากลี	อำเภอตากลี	แจกจ่ายน้ำให้แก่ประชาชน จำนวน 1 แห่ง	400,000	ประชาชนมีน้ำสำหรับอุปโภค และบริโภคไม่น้อยกว่า 250 เรือน	อปท.ในเขต อำเภอตากลี	อปท.ในเขต อำเภอตากลี
		ขุดลอกคลอง,หนอง,บึง อ่างเก็บน้ำ,สระน้ำ จำนวน 2 แห่ง	460,090	มีน้ำเพียงพอแก่การทำทางการ เกษตรไม่น้อยกว่า 5,000 ไร่	อปท.ในเขต อำเภอตากลี	อปท.ในเขต อำเภอตากลี
		ก่อสร้างโรงสูบน้ำพร้อม เครื่องสูบน้ำ จำนวน 1 แห่ง	300,000	มีน้ำเพียงพอแก่การทำการเกษตร และประชาชนมีน้ำสำหรับ อุปโภคและบริโภคไม่น้อยกว่า 5,000 ไร่ หรือ 385 ครัวเรือน	อปท.ในเขต อำเภอตากลี	อปท.ในเขต อำเภอตากลี
		วางท่อระบายน้ำ จำนวน 1 แห่ง	300,000	ป้องกันน้ำท่วมพื้นที่ทางการ เกษตรและที่อยู่อาศัยไม่น้อยกว่า 5,000 ไร่ หรือ 385 ครัวเรือน	อบต.ในเขต อำเภอตากลี	อบต.ในเขต อำเภอตากลี
1.4 พัฒนาแหล่งน้ำเพื่อการเกษตร และอุปโภค-บริโภคในเขต อำเภอบรรพตพิสัย	อำเภอบรรพตพิสัย	ขุดลอกคลอง,หนอง,บึง อ่างเก็บน้ำ,สระน้ำ จำนวน 3 แห่ง	4,800,000	มีน้ำเพียงพอสำหรับปลูกพืชผล ทางเกษตรไม่น้อยกว่า 450,564 ไร่	อบจ.นครสวรรค์	อบจ.นครสวรรค์
1.5 พัฒนาแหล่งน้ำเพื่อการเกษตร และอุปโภค-บริโภคในเขต อำเภอชุมแสง	อำเภอชุมแสง	ขุดลอกคลอง,หนอง,บึง อ่างเก็บน้ำ,สระน้ำ จำนวน 4 แห่ง	5,000,000	มีน้ำเพียงพอสำหรับปลูกพืชผล ทางเกษตรไม่น้อยกว่า 200,000 ไร่	อบจ.นครสวรรค์	อบจ.นครสวรรค์

โครงการย่อย/กิจกรรม	สถานที่ ดำเนินการ	ผลผลิต	งบประมาณ (บาท)	ผลลัพธ์	แหล่งที่มาของ งบประมาณ	หน่วย ดำเนินการ
		ชุดดอกคอลลอง,หนอง,บึง อ่างเก็บน้ำ,สระน้ำ จำนวน 1 แห่ง	600,000	มีน้ำเพียงพอสำหรับปลูกพืชผล ทางเกษตรไม่น้อยกว่า 200,000 ไร่	อปท.ในเขต อำเภอชุมแสง	อปท.ในเขต อำเภอชุมแสง
1.6 พัฒนาแหล่งน้ำเพื่อการเกษตร และอุปโภค-บริโภคในเขต อำเภอไพศาลี	อำเภอไพศาลี	ชุดดอกคอลลอง,หนอง,บึง อ่างเก็บน้ำ,สระน้ำ จำนวน 5 แห่ง	5,200,000	มีน้ำเพียงพอสำหรับปลูกพืชผล ทางเกษตรไม่น้อยกว่า 250,000 ไร่	อบจ.นครสวรรค์	อบจ.นครสวรรค์
		ชุดดอกคอลลอง,หนอง,บึง อ่างเก็บน้ำ,สระน้ำ จำนวน 8 แห่ง	5,200,000	มีน้ำเพียงพอสำหรับปลูกพืชผล ทางเกษตรไม่น้อยกว่า 250,000 ไร่	อปท.ในเขต อำเภอไพศาลี	อปท.ในเขต อำเภอไพศาลี
1.7 พัฒนาแหล่งน้ำเพื่อการเกษตร และอุปโภค-บริโภคในเขต อำเภอดากฟ้า	อำเภอดากฟ้า	ชุดดอกคอลลอง,หนอง,บึง อ่างเก็บน้ำ,สระน้ำ จำนวน 1 แห่ง	1,000,000	มีน้ำเพียงพอสำหรับปลูกพืชผล ทางเกษตรไม่น้อยกว่า 2,075 ไร่	อบจ.นครสวรรค์	อบจ.นครสวรรค์
		ชุดดอกคอลลอง,หนอง,บึง อ่างเก็บน้ำ,สระน้ำ จำนวน 6 แห่ง	1,258,000	มีน้ำเพียงพอสำหรับปลูกพืชผล ทางเกษตรไม่น้อยกว่า 2,150 ไร่	อปท.ในเขต อำเภอดากฟ้า	อปท.ในเขต อำเภอดากฟ้า
		ชุดเจาะบ่อบาดาล จำนวน 2 แห่ง	240,000	มีน้ำเพียงพอสำหรับปลูกพืชผล ทางเกษตรไม่น้อยกว่า 150 ไร่	อปท.ในเขต อำเภอดากฟ้า	อปท.ในเขต อำเภอดากฟ้า

โครงการย่อย/กิจกรรม	สถานที่ ดำเนินการ	ผลผลิต	งบประมาณ (บาท)	ผลลัพธ์	แหล่งที่มาของ งบประมาณ	หน่วย ดำเนินการ
1.8 พัฒนาแหล่งน้ำเพื่อการเกษตร และอุปโภค-บริโภคในเขต อำเภอเก้าเลี้ยว	อำเภอเก้าเลี้ยว	ขุดลอกคลอง,หนอง,บึง อ่างเก็บน้ำ,สระน้ำ จำนวน 1 แห่ง	1,000,000	มีแหล่งน้ำในการทำการเกษตร และสามารถระบายน้ำป้องกัน ปัญหาน้ำท่วมไม่น้อยกว่า 1,500 ไร่	อบจ.นครสวรรค์	อบจ.นครสวรรค์
		ขุดลอกคลอง,หนอง,บึง อ่างเก็บน้ำ,สระน้ำ จำนวน 3 แห่ง	720,000	มีแหล่งน้ำในการทำการเกษตร และสามารถระบายน้ำป้องกัน ปัญหาน้ำท่วมไม่น้อยกว่า 5,000 ไร่	อปท.ในเขต อำเภอเก้าเลี้ยว	อปท.ในเขต อำเภอเก้าเลี้ยว
1.9 พัฒนาแหล่งน้ำเพื่อการเกษตร และอุปโภค-บริโภคในเขต อำเภอโกรกพระ	อำเภอโกรกพระ	ขุดลอกคลอง, หนอง, บึง อ่างเก็บน้ำ,สระน้ำ จำนวน 3 แห่ง	4,800,000	มีน้ำเพียงพอสำหรับการทำ เกษตรกรรมไม่น้อยกว่า 1,500 ไร่	อบจ.นครสวรรค์	อบจ.นครสวรรค์
		ขุดลอกคลอง, หนอง, บึง อ่างเก็บน้ำ,สระน้ำ จำนวน 10 แห่ง	5,006,000	มีน้ำเพียงพอสำหรับการทำ เกษตรกรรมไม่น้อยกว่า 1,500 ไร่	อปท.ในเขต อำเภอโกรกพระ	อปท.ในเขต อำเภอโกรกพระ
		ขยายแนวเขตประปาภูมิภาค จำนวน 1 แห่ง	1,520,000	ประชาชนมีน้ำใช้สำหรับอุปโภค บริโภคอย่างเพียงพอไม่น้อยกว่า 650 ครัวเรือน	อปท.ในเขต อำเภอโกรกพระ	อปท.ในเขต อำเภอโกรกพระ



โครงการย่อย/กิจกรรม	สถานที่ ดำเนินการ	ผลผลิต	งบประมาณ (บาท)	ผลลัพธ์	แหล่งที่มาของ งบประมาณ	หน่วย ดำเนินการ
		ซ่อมแซมคลองส่งน้ำ, ประตุน้ำ จำนวน 3 แห่ง	1,156,100	ลดปัญหาน้ำท่วมบ้านเรือน ประชาชนและสามารถส่งน้ำ ได้อย่างทั่วถึงทุกพื้นที่ไม่น้อยกว่า 100,000 ไร่	อปท. ในเขต อำเภอโกรกพระ	อปท. ในเขต อำเภอโกรกพระ
		ก่อสร้างรางระบายน้ำ จำนวน 1 แห่ง	500,000	ประชาชนมีแหล่งกักเก็บน้ำ ในการอุปโภค - บริโภค ไม่น้อยกว่า 153 ครัวเรือน	อปท. ในเขต อำเภอโกรกพระ	อปท. ในเขต อำเภอโกรกพระ
		วางแผนท่อเหมืองไฟฟ้า จำนวน 1 แห่ง	กรมชลประทาน ประมาณการ	พื้นที่ทำการเกษตรได้มีน้ำใช้ อย่างเพียงพอไม่น้อยกว่า 1,600 ไร่	อบจ./กรมชลฯ สนง.พัฒนาที่ดิน ปลค.อ. โกรกพระ กรมทรัพยากรน้ำฯ	อบจ./กรมชลฯ สนง.พัฒนาที่ดิน ปลค.อ. โกรกพระ กรมทรัพยากรน้ำฯ
1.10 พัฒนาแหล่งน้ำเพื่อการเกษตร และอุปโภค-บริโภคในเขต อำเภอยุหะคีรี	อำเภอยุหะคีรี	ขุดลอกคลอง, หนอง, บึง อ่างเก็บน้ำ, สระน้ำ จำนวน 1 แห่ง	400,000	มีน้ำเพียงพอสำหรับปลูกพืชผล ทางการเกษตรไม่น้อยกว่า 1,780 ไร่	อปท. ในเขต อำเภอยุหะคีรี	อปท. ในเขต อำเภอยุหะคีรี
		ก่อสร้าง/ซ่อมแซมคลองส่งน้ำ จำนวน 4 แห่ง	1,905,000	มีน้ำเพียงพอสำหรับปลูกพืชผล ทางการเกษตรไม่น้อยกว่า 41,500 ไร่	อปท. ในเขต อำเภอยุหะคีรี	อปท. ในเขต อำเภอยุหะคีรี
		ก่อสร้างรางระบายน้ำ จำนวน 1 แห่ง	20,000	มีน้ำเพียงพอสำหรับปลูกพืชผล ทางการเกษตรไม่น้อยกว่า 500 ไร่	อปท. ในเขต อำเภอยุหะคีรี	อปท. ในเขต อำเภอยุหะคีรี

โครงการย่อย/กิจกรรม	สถานที่ ดำเนินการ	ผลผลิต	งบประมาณ (บาท)	ผลลัพธ์	แหล่งที่มาของ งบประมาณ	หน่วย ดำเนินการ
		ก่อสร้าง/ซ่อมแซม ระบบประปา จำนวน 2 แห่ง	600,000	มีน้ำเพียงพอสำหรับปลูกพืชผล ทางการเกษตรไม่น้อยกว่า 1,500 ไร่	อปท. ในเขต อำเภอพยุหะคีรี	อปท. ในเขต อำเภอพยุหะคีรี
1.11 พัฒนาแหล่งน้ำเพื่อการเกษตร และอุปโภค-บริโภคในเขต อำเภอท่าตะโก	อำเภอท่าตะโก	ขุดลอกคลอง,หนอง,บึง อ่างเก็บน้ำ,สระน้ำ จำนวน 6 แห่ง	6,969,400	มีน้ำเพียงพอสำหรับการปลูก พืชผลทางการเกษตรไม่น้อยกว่า 11,421 ครัวเรือน	อบจ.นครสวรรค์	อบจ.นครสวรรค์
		ขุดลอกคลอง/ขยายคลอง หนอง,บึง,อ่างเก็บน้ำ,สระน้ำ จำนวน 3 แห่ง	1,171,000	มีน้ำเพียงพอสำหรับการปลูก พืชผลทางการเกษตรไม่น้อยกว่า 2,500 ครัวเรือน	อปท. ในเขต อำเภอท่าตะโก	อปท. ในเขต อำเภอท่าตะโก
1.12 พัฒนาแหล่งน้ำเพื่อการเกษตร และอุปโภค-บริโภคในเขต อำเภอหนองบัว	อำเภอหนองบัว	ขุดลอกคลอง,หนอง,บึง อ่างเก็บน้ำ,สระน้ำ จำนวน 2 แห่ง	3,400,000	มีน้ำเพียงพอสำหรับปลูกพืชผล ทางการเกษตรไม่น้อยกว่า 73,000 ไร่	อบจ.นครสวรรค์	อบจ.นครสวรรค์
		ขุดลอกคลอง,หนอง,บึง อ่างเก็บน้ำ,สระน้ำ จำนวน 2 แห่ง	2,050,000	มีน้ำเพียงพอสำหรับปลูกพืชผล ทางการเกษตรไม่น้อยกว่า 73,000 ไร่	อปท. ในเขต อำเภอหนองบัว	อปท. ในเขต อำเภอหนองบัว
		ขยายเขตประปา จำนวน 1 แห่ง	100,000	มีน้ำเพียงพอสำหรับใช้อุปโภค และปลูกพืชผลทางการเกษตร ไม่น้อยกว่า 7,000 ไร่	อปท. ในเขต อำเภอหนองบัว	อปท. ในเขต อำเภอหนองบัว

โครงการย่อย/กิจกรรม	สถานที่ ดำเนินการ	ผลผลิต	งบประมาณ (บาท)	ผลลัพธ์	แหล่งที่มาของ งบประมาณ	หน่วย ดำเนินการ
		ซ่อมแซมฝายน้ำล้น จำนวน 1 แห่ง	200,000	มีน้ำเพียงพอสำหรับใช้อุปโภค และปลูกพืชผลทางการเกษตร ไม่น้อยกว่า 3,000 ไร่	อปท. ในเขต อำเภอหนองบัว	อปท. ในเขต อำเภอหนองบัว
1.13 พัฒนาแหล่งน้ำเพื่อการเกษตร และอุปโภค-บริโภคในเขต อำเภอแม่वंงศ์	อำเภอแม่वंงศ์	ขุดลอกคลอง,หนอง,บึง อ่างเก็บน้ำ,สระน้ำ จำนวน 5 โครงการ	5,200,000	มีแหล่งน้ำเพียงพอสำหรับปลูก พืชผลทางการเกษตรไม่น้อยกว่า 200,000 ไร่	อบจ.นครสวรรค์	อบจ.นครสวรรค์
		ขุดสระน้ำ จำนวน 1 แห่ง	1,000,000	มีแหล่งน้ำเพียงพอสำหรับปลูก พืชผลทางการเกษตรไม่น้อยกว่า 200,000 ไร่	อปท. ในเขต อำเภอแม่वंงศ์	อปท. ในเขต อำเภอแม่वंงศ์
1.14 พัฒนาแหล่งน้ำเพื่อการเกษตร และอุปโภค-บริโภคในเขต อำเภอชุมตาบง	อำเภอชุมตาบง	ขุดลอกคลอง,หนอง,บึง อ่างเก็บน้ำ,สระน้ำ จำนวน 1 แห่ง	300,000	มีน้ำเพียงพอสำหรับปลูกพืชผล ทางการเกษตรไม่น้อยกว่า 1,000 ไร่	อปท. ในเขต อำเภอชุมตาบง	อปท. ในเขต อำเภอชุมตาบง
1.15 พัฒนาแหล่งน้ำเพื่อการเกษตร และอุปโภค-บริโภคในเขต อำเภอแม่เป็น	อำเภอแม่เป็น	ขุดลอกคลอง,หนอง,บึง อ่างเก็บน้ำ,สระน้ำ จำนวน 3 แห่ง	1,394,000	มีน้ำเพียงพอสำหรับปลูกพืชผล ทางการเกษตรไม่น้อยกว่า 100,000 ไร่	อปท. ในเขต อำเภอแม่เป็น	อปท. ในเขต อำเภอแม่เป็น

5. โครงการย่อย/กิจกรรม

โครงการย่อย/กิจกรรม	สถานที่ ดำเนินการ	ผลผลิต	งบประมาณ (บาท)	ผลลัพธ์	แหล่งที่มาของ งบประมาณ	หน่วย ดำเนินการ
<b>ปีงบประมาณ พ.ศ. 2555</b>						
1.1 พัฒนาแหล่งน้ำเพื่อการเกษตร และอุปโภค-บริโภคในเขต อำเภอเมือง	อำเภอเมือง	ขุดลอกคลองและหนอง จำนวน 15 แห่ง	44,003,000	มีน้ำเพียงพอสำหรับปลูกพืชผล ทางการเกษตรไม่น้อยกว่า 100,000 ไร่	อบจ./กรมชลประทาน/ สนง.พัฒนาที่ดิน/ กรมทรัพยากรน้ำ/ ปก.อ.เมืองฯ	อบจ./กรมชลประทาน/ สนง.พัฒนาที่ดิน/ กรมทรัพยากรน้ำ/ ปก.อ.เมืองฯ
		ขุดลอกคลองและหนอง จำนวน 5 แห่ง	5,200,000	มีน้ำเพียงพอสำหรับปลูกพืชผล ทางการเกษตรไม่น้อยกว่า 50,000 ไร่	อปท. ในเขต อำเภอเมือง	อปท. ในเขต อำเภอเมือง
		ก่อสร้างฝายน้ำล้น จำนวน 1 แห่ง	1,400,000	มีน้ำเพียงพอสำหรับปลูกพืชผล ทางการเกษตรไม่น้อยกว่า 50,000 ไร่	อบจ./กรมชลประทาน/ สนง.พัฒนาที่ดิน/ กรมทรัพยากรน้ำ/ ปก.อ.เมืองฯ	อบจ./กรมชลประทาน/ สนง.พัฒนาที่ดิน/ กรมทรัพยากรน้ำ/ ปก.อ.เมืองฯ
		ก่อสร้าง/ปรับปรุง เขื่อน,เขื่อนเรียงหิน จำนวน 3 แห่ง	41,000,000	มีน้ำเพียงพอสำหรับปลูกพืชผล ทางการเกษตรไม่น้อยกว่า 50,000 ไร่	กรมเจ้าท่า/ กรมชลประทาน/ กรมโยธาธิการฯ	กรมเจ้าท่า/ กรมชลประทาน/ กรมโยธาธิการฯ

โครงการย่อย/กิจกรรม	สถานที่ ดำเนินการ	ผลผลิต	งบประมาณ (บาท)	ผลลัพธ์	แหล่งที่มาของ งบประมาณ	หน่วย ดำเนินการ
		วางท่อระบายน้ำ จำนวน 2 แห่ง	13,800,000	มีน้ำเพียงพอสำหรับปลูกพืชผล ทางการเกษตรไม่น้อยกว่า 500 ไร่	กรมชลประทาน/ สนง.พัฒนาที่ดิน/ กรมทรัพยากรน้ำ/ ปค.อ.เมืองฯ	กรมชลประทาน/ สนง.พัฒนาที่ดิน/ กรมทรัพยากรน้ำ/ ปค.อ.เมืองฯ
		ปรับปรุงระบบประปาผิวน้ำ จำนวน 1 แห่ง	4,000,000	มีน้ำประปาใช้อย่างเพียงพอ สำหรับครัวเรือนไม่น้อยกว่า 385 ครัวเรือน	กรมชลประทาน/ สนง.พัฒนาที่ดิน/ กรมทรัพยากรน้ำ/ ปค.อ.เมืองฯ	กรมชลประทาน/ สนง.พัฒนาที่ดิน/ กรมทรัพยากรน้ำ/ ปค.อ.เมืองฯ
		ถมดินเสริมคันคลอง จำนวน 1 แห่ง	6,700,000	มีน้ำเพียงพอสำหรับปลูกพืชผล ทางการเกษตรไม่น้อยกว่า 50,000 ไร่	กรมชลประทาน/ สนง.พัฒนาที่ดิน/ กรมทรัพยากรน้ำ/ ปค.อ.เมืองฯ	กรมชลประทาน/ สนง.พัฒนาที่ดิน/ กรมทรัพยากรน้ำ/ ปค.อ.เมืองฯ
		ก่อสร้าง/ปรับปรุง/ซ่อมแซม ประตูน้ำ จำนวน 1 แห่ง	200,000	มีน้ำเพียงพอสำหรับปลูกพืชผล ทางการเกษตรไม่น้อยกว่า 50,000 ไร่	อปท.ในเขต อ.เมืองฯ	อปท.ในเขต อ.เมืองฯ
1.2 พัฒนาแหล่งน้ำเพื่อการเกษตร และอุปโภค-บริโภคในเขต อำเภอลาดยาว	อำเภอลาดยาว	ก่อสร้างฝังกั้นน้ำ จำนวน 2 แห่ง	12,000,000	มีระบบป้องกันตลิ่งพังและ ป้องกันน้ำท่วมในเขตพื้นที่ ตำบลลาดยาวไม่น้อยกว่า 400,000 ไร่	กรมชลประทาน/ สนง.พัฒนาที่ดิน/ กรมทรัพยากรน้ำ/ ปค.อ.ลาดยาว	กรมชลประทาน/ สนง.พัฒนาที่ดิน/ กรมทรัพยากรน้ำ/ ปค.อ.ลาดยาว

โครงการย่อย/กิจกรรม	สถานที่ ดำเนินการ	ผลผลิต	งบประมาณ (บาท)	ผลลัพธ์	แหล่งที่มาของ งบประมาณ	หน่วย ดำเนินการ
1.3 พัฒนาแหล่งน้ำเพื่อการเกษตร และอุปโภค-บริโภคในเขต อำเภอตากลี	อำเภอตากลี	ขุดลอกคลอง,หนอง,บึง สระน้ำ จำนวน 3 แห่ง	1,200,000	มีน้ำเพียงพอแก่การทำกรเกษตร ไม่น้อยกว่า 5,000 ไร่	อบจ./ปค.อ.ตากลี/ กรมชลประทาน/ กรมทรัพยากรน้ำ/ สนง.พัฒนาที่ดิน	อบจ./ปค.อ.ตากลี/ กรมชลประทาน/ กรมทรัพยากรน้ำ/ สนง.พัฒนาที่ดิน
		ขุดลอกคลอง,หนอง,บึง สระน้ำ จำนวน 1 แห่ง	1,000,000	มีน้ำเพียงพอแก่การทำกรเกษตร ไม่น้อยกว่า 5,000 ไร่	กรมชลประทาน/ กรมทรัพยากรน้ำ	กรมชลประทาน/ กรมทรัพยากรน้ำ
		ขุดลอกคลอง,หนอง,บึง สระน้ำ จำนวน 1 แห่ง	48,090	มีน้ำเพียงพอแก่การทำกรเกษตร ไม่น้อยกว่า 5,000 ไร่	อปท.ในเขต อำเภอตากลี	อปท.ในเขต อำเภอตากลี
		ก่อสร้างระบบประปา จำนวน 1 แห่ง	3,000,000	ประชาชนมีน้ำสำหรับอุปโภค และบริโภคไม่น้อยกว่า 385 ครัวเรือน	กรมส่งเสริมฯ กรมชลประทาน ปกครองอำเภอตากลี	กรมส่งเสริมฯ กรมชลประทาน ปกครองอำเภอตากลี
1.4 พัฒนาแหล่งน้ำเพื่อการเกษตร และอุปโภค-บริโภคในเขต อำเภอบรรพตพิสัย	อำเภอบรรพตพิสัย	ขุดลอกคลองและ ขุดลอกอ่างเก็บน้ำ จำนวน 3 แห่ง	3,042,303	มีน้ำเพียงพอสำหรับปลูกพืชผล ทางเกษตรไม่น้อยกว่า 450,564 ไร่	อบจ./กรมชลฯ/ สนง.พัฒนาที่ดิน/ ปค.อ.บรรพตพิสัย/ กรมทรัพยากรน้ำฯ	อบจ./กรมชลฯ/ สนง.พัฒนาที่ดิน/ ปค.อ.บรรพตพิสัย/ กรมทรัพยากรน้ำฯ

โครงการย่อย/กิจกรรม	สถานที่ ดำเนินการ	ผลผลิต	งบประมาณ (บาท)	ผลลัพธ์	แหล่งที่มาของ งบประมาณ	หน่วย ดำเนินการ
		ขุดลอกคลองและ ขุดลอกอ่างเก็บน้ำ จำนวน 2 แห่ง	2,303,000	มีน้ำเพียงพอสำหรับปลูกพืชผล ทางเกษตรไม่น้อยกว่า 450,564 ไร่	กรมชลประทาน/ สนง.พัฒนาที่ดิน/ ปค.อ.บรรพตพิสัย/ กรมทรัพยากรน้ำฯ	กรมชลประทาน/ สนง.พัฒนาที่ดิน/ ปค.อ.บรรพตพิสัย/ กรมทรัพยากรน้ำฯ
		ก่อสร้างเขื่อนป้องกันตลิ่งพัง, เขื่อนเรียงหิน จำนวน 3 แห่ง	45,000,000	สามารถป้องกันอุทกภัยที่อยู่อาศัย ไม่น้อยกว่า 200 ครัวเรือน	กรมชลประทาน กรมเจ้าท่า กรมโยธาธิการฯ	กรมชลประทาน กรมเจ้าท่า กรมโยธาธิการฯ
		คูศทรายถมตลิ่ง จำนวน 1 แห่ง	5,000,000	สามารถป้องกันอุทกภัยที่อยู่อาศัย ไม่น้อยกว่า 500 ครัวเรือน	กรมชลประทาน กรมเจ้าท่า	กรมชลประทาน กรมเจ้าท่า
1.5 พัฒนาแหล่งน้ำเพื่อการเกษตร และอุปโภค-บริโภคในเขต อำเภอชุมแสง	อำเภอชุมแสง	ขุดลอกคลอง, หนอง จำนวน 5 แห่ง	18,650,000	มีน้ำเพียงพอสำหรับปลูกพืชผล ทางเกษตรไม่น้อยกว่า 300,000 ไร่	อบจ./กรมชลฯ/ สนง.พัฒนาที่ดิน/ ปค.อ.ชุมแสง/ กรมทรัพยากรน้ำ	อบจ./กรมชลฯ/ สนง.พัฒนาที่ดิน/ ปค.อ.ชุมแสง/ กรมทรัพยากรน้ำ
		ขุดลอกคลอง, หนอง จำนวน 5 แห่ง	16,000,000	มีน้ำเพียงพอสำหรับปลูกพืชผล ทางเกษตรไม่น้อยกว่า 300,000 ไร่	กรมชลประทาน/ สนง.พัฒนาที่ดิน/ ปค.อ.ชุมแสง/ กรมทรัพยากรน้ำ	กรมชลประทาน/ สนง.พัฒนาที่ดิน/ ปค.อ.ชุมแสง/ กรมทรัพยากรน้ำ

โครงการย่อย/กิจกรรม	สถานที่ ดำเนินการ	ผลผลิต	งบประมาณ (บาท)	ผลลัพธ์	แหล่งที่มาของ งบประมาณ	หน่วย ดำเนินการ
1.6 พัฒนาแหล่งน้ำเพื่อการเกษตร และอุปโภค-บริโภคในเขต อำเภอไพศาลี	อำเภอไพศาลี	ขุดลอกคลอง/หนอง/ อ่างเก็บน้ำ/สระน้ำ จำนวน 16 แห่ง	22,454,631	มีน้ำเพียงพอสำหรับปลูกพืชผล ทางเกษตรไม่น้อยกว่า 250,000 ไร่	อบจ./กรมชลฯ/ สนง.พัฒนาที่ดิน/ ปค.อ.ไพศาลี/ กรมทรัพยากรน้ำ	อบจ./กรมชลฯ/ สนง.พัฒนาที่ดิน/ ปค.อ.ไพศาลี/ กรมทรัพยากรน้ำ
		ขุดลอกคลอง/หนอง/ อ่างเก็บน้ำ/สระน้ำ จำนวน 30 แห่ง	86,708,519	มีน้ำเพียงพอสำหรับปลูกพืชผล ทางเกษตรไม่น้อยกว่า 250,000 ไร่	กรมชลประทาน/ สนง.พัฒนาที่ดิน/ ปค.อ.ไพศาลี/ กรมทรัพยากรน้ำ	กรมชลประทาน/ สนง.พัฒนาที่ดิน/ ปค.อ.ไพศาลี/ กรมทรัพยากรน้ำ
		ก่อสร้างอาคารบังคับน้ำ จำนวน 3 แห่ง	15,000,000	มีน้ำเพียงพอสำหรับปลูกพืชผล ทางเกษตรไม่น้อยกว่า 250,000 ไร่	กรมชลประทาน/ สนง.พัฒนาที่ดิน/ กรมทรัพยากรน้ำ/ ปค.อ.ไพศาลี	กรมชลประทาน/ สนง.พัฒนาที่ดิน/ กรมทรัพยากรน้ำ/ ปค.อ.ไพศาลี
		ขยายเขตก่อสร้างประปา จำนวน 21 แห่ง	21,080,000	มีน้ำเพียงพอสำหรับการอุปโภค บริโภคไม่น้อยกว่า 185 ครัวเรือน	กรมส่งเสริมฯ/ ปค.อ.ไพศาลี	กรมส่งเสริมฯ/ ปค.อ.ไพศาลี
1.7 พัฒนาแหล่งน้ำเพื่อการเกษตร และอุปโภค-บริโภคในเขต อำเภอดากฟ้า	อำเภอดากฟ้า	ขุดลอกคลอง, หนอง จำนวน 1 แห่ง	3,000,000	มีน้ำเพียงพอสำหรับปลูกพืชผล ทางเกษตรไม่น้อยกว่า 207,000 ไร่	อบจ./กรมชลประทาน/ สนง.พัฒนาที่ดิน/ กรมทรัพยากรน้ำ/ ปค.อ. ดากฟ้า	อบจ./กรมชลประทาน/ สนง.พัฒนาที่ดิน/ กรมทรัพยากรน้ำ/ ปค.อ. ดากฟ้า



โครงการย่อย/กิจกรรม	สถานที่ ดำเนินการ	ผลผลิต	งบประมาณ (บาท)	ผลลัพธ์	แหล่งที่มาของ งบประมาณ	หน่วย ดำเนินการ
		ชุดลอกคลอง, หนอง จำนวน 2 แห่ง	6,200,000	มีน้ำเพียงพอสำหรับปลูกพืชผล ทางเกษตรไม่น้อยกว่า 215,000 ไร่	กรมชลประทาน/ สนง.พัฒนาที่ดิน/ กรมทรัพยากรน้ำ/ ปค.อ. ตากฟ้า	กรมชลประทาน/ สนง.พัฒนาที่ดิน/ กรมทรัพยากรน้ำ/ ปค.อ. ตากฟ้า
		ชุดลอกคลอง, หนอง จำนวน 4 แห่ง	820,000	มีน้ำเพียงพอสำหรับปลูกพืชผล ทางเกษตรไม่น้อยกว่า 215,000 ไร่	อปท.ในเขต อำเภอตากฟ้า	อปท.ในเขต อำเภอตากฟ้า
		ชุดเจาะบ่อบาดาล จำนวน 2 แห่ง	320,000	มีน้ำเพียงพอสำหรับปลูกพืชผล ทางเกษตรไม่น้อยกว่า 150 ไร่	อปท.ในเขต อำเภอตากฟ้า	อปท.ในเขต อำเภอตากฟ้า
1.8 พัฒนาแหล่งน้ำเพื่อการเกษตร และอุปโภค-บริโภคในเขต อำเภอเก้าเลี้ยว	อำเภอเก้าเลี้ยว	ชุดลอกคลอง จำนวน 12 แห่ง	18,950,000	มีแหล่งน้ำในการทำการเกษตร และสามารถระบายน้ำป้องกัน ปัญหาน้ำท่วมไม่น้อยกว่า 5,000 ไร่	อบจ./กรมชลประทาน สนง.พัฒนาที่ดิน/ กรมทรัพยากรน้ำ/ ปค.อ.เก้าเลี้ยว	อบจ./กรมชลประทาน สนง.พัฒนาที่ดิน/ กรมทรัพยากรน้ำ/ ปค.อ.เก้าเลี้ยว
		ก่อสร้างพังกั้นน้ำ, อ่างเก็บน้ำ ,คันประคองน้ำ จำนวน 4 แห่ง	6,500,000	มีแหล่งน้ำในการทำการเกษตร และสามารถระบายน้ำป้องกัน ปัญหาน้ำท่วมไม่น้อยกว่า 5,000 ไร่	อบจ./กรมชลประทาน สนง.พัฒนาที่ดิน/ กรมทรัพยากรน้ำ/ ปค.อ.เก้าเลี้ยว	อบจ./กรมชลประทาน สนง.พัฒนาที่ดิน/ กรมทรัพยากรน้ำ/ ปค.อ.เก้าเลี้ยว

โครงการย่อย/กิจกรรม	สถานที่ ดำเนินการ	ผลผลิต	งบประมาณ (บาท)	ผลลัพธ์	แหล่งที่มาของ งบประมาณ	หน่วย ดำเนินการ
		ก่อสร้างเขื่อน, เขื่อนเรียงหิน จำนวน 4 แห่ง	22,000,000	มีแหล่งน้ำในการทำการเกษตร และสามารถระบายน้ำป้องกัน ปัญหาน้ำท่วมไม่น้อยกว่า 5,000 ไร่	อบจ./กรมชลประทาน กรมเจ้าท่า/ ปค.อ.แก่งเลี้ยว	อบจ./กรมชลประทาน กรมเจ้าท่า/ ปค.อ.แก่งเลี้ยว
		ย้ายสถานีสูบน้ำ จำนวน 1 แห่ง	1,000,000	มีแหล่งน้ำในการทำการเกษตร และสามารถระบายน้ำป้องกัน ปัญหาน้ำท่วมไม่น้อยกว่า 5,000 ไร่	กระทรวงเกษตร และสหกรณ์/ ปค.อ.แก่งเลี้ยว	กระทรวงเกษตร และสหกรณ์/ ปค.อ.แก่งเลี้ยว
1.9 พัฒนาแหล่งน้ำเพื่อการเกษตร และอุปโภค-บริโภคในเขต อำเภอโกรกพระ	อำเภอโกรกพระ	ขุดลอกคลอง, หนอง, บึง จำนวน 5 แห่ง	9,256,000	มีน้ำเพียงพอสำหรับการทำ เกษตรกรรมไม่น้อยกว่า 1,500 ไร่	อบจ./กรมชลประทาน สนง.พัฒนาที่ดิน/ กรมทรัพยากรน้ำ/ ปค.อ.โกรกพระ	อบจ./กรมชลประทาน สนง.พัฒนาที่ดิน/ กรมทรัพยากรน้ำ/ ปค.อ.โกรกพระ
		ขุดลอกคลอง, หนอง, บึง จำนวน 6 แห่ง	3,400,000	ประชาชนมีแหล่งกักเก็บน้ำ ในการอุปโภค - บริโภค ไม่น้อยกว่า 650 ครัวเรือน	อปท. ในเขต อำเภอโกรกพระ	อปท. ในเขต อำเภอโกรกพระ
		ก่อสร้างคันดินประคองน้ำ จำนวน 1 แห่ง	1,000,000	ประชาชนมีแหล่งกักเก็บน้ำ ในการอุปโภค - บริโภค และ มีความสะดวกในการสัญจร ไม่น้อยกว่า 650 ครัวเรือน	อปท. ในเขต อำเภอโกรกพระ	อปท. ในเขต อำเภอโกรกพระ

โครงการย่อย/กิจกรรม	สถานที่ ดำเนินการ	ผลผลิต	งบประมาณ (บาท)	ผลลัพธ์	แหล่งที่มาของ งบประมาณ	หน่วย ดำเนินการ
		ปรับปรุงคันลำเหมือง จำนวน 1 แห่ง	100,000	ประชาชนมีแหล่งกักเก็บน้ำ ในการอุปโภค - บริโภค และ มีความสะดวกในการสัญจร ไม่น้อยกว่า 650 ครัวเรือน	อปท.ในเขต อำเภอโกรกพระ	อปท.ในเขต อำเภอโกรกพระ
		ขยายเขตประปาภูมิภาค จำนวน 1 แห่ง	1,080,000	ประชาชนมีน้ำใช้สำหรับอุปโภค บริโภคอย่างเพียงพอ ไม่น้อยกว่า 650 ครัวเรือน	อปท.ในเขต อำเภอโกรกพระ	อปท.ในเขต อำเภอโกรกพระ
		ก่อสร้าง/ปรับปรุงเขื่อน, เขื่อนเรียงหิน จำนวน 3 แห่ง	10,711,000	ประชาชนได้รับความปลอดภัย จากการสัญจรและป้องกัน ทรัพย์สินของราชการเสียหาย ไม่น้อยกว่า 650 ครัวเรือน	อบจ./ กรมโยธาธิการฯ สนง.พัฒนาที่ดิน ปล.อ. โกรกพระ	อบจ./ กรมโยธาธิการฯ สนง.พัฒนาที่ดิน ปล.อ. โกรกพระ
		ซ่อมสร้างริมตลิ่งแม่น้ำ จำนวน 1 แห่ง	1,850,000	ประชาชนได้รับความปลอดภัย จากการสัญจรและป้องกัน ทรัพย์สินของราชการเสียหาย ไม่น้อยกว่า 650 ครัวเรือน	อบจ./ กรมโยธาธิการฯ สนง.พัฒนาที่ดิน ปล.อ. โกรกพระ	อบจ./ กรมโยธาธิการฯ สนง.พัฒนาที่ดิน ปล.อ. โกรกพระ
		ก่อสร้างอ่างเก็บน้ำ จำนวน 1 แห่ง	20,000,000	ป้องกันปัญหาอุทกภัย และ มีแหล่งเก็บกักน้ำเพื่อการเกษตร ไม่น้อยกว่า 1,000 ไร่	อบจ./กรมชลฯ สนง.พัฒนาที่ดิน ปล.อ. โกรกพระ กรมทรัพยากรน้ำฯ	อบจ./กรมชลฯ สนง.พัฒนาที่ดิน ปล.อ. โกรกพระ กรมทรัพยากรน้ำฯ

โครงการย่อย/กิจกรรม	สถานที่ ดำเนินการ	ผลผลิต	งบประมาณ (บาท)	ผลลัพธ์	แหล่งที่มาของ งบประมาณ	หน่วย ดำเนินการ
		ก่อสร้างชลประทานสูบน้ำ ด้วยพลังงานไฟฟ้า จำนวน 1 แห่ง	5,000,000	มีน้ำเพียงพอสำหรับการทำ เกษตรกรรมไม่น้อยกว่า 5,000 ไร่	อบจ./กรมชลฯ สนง.พัฒนาที่ดิน ปค.อ. โกรกพระ กรมทรัพยากรน้ำฯ	อบจ./กรมชลฯ สนง.พัฒนาที่ดิน ปค.อ. โกรกพระ กรมทรัพยากรน้ำฯ
		ติดตั้งเครื่องสูบน้ำ สถานีสูบน้ำด้วยไฟฟ้า จำนวน 1 แห่ง	1,980,000	มีน้ำเพียงพอสำหรับการทำ เกษตรกรรมไม่น้อยกว่า 3,000 ไร่	กรมชลประทาน สนง.พัฒนาที่ดิน ปค.อ. โกรกพระ กรมทรัพยากรน้ำฯ	กรมชลประทาน สนง.พัฒนาที่ดิน ปค.อ. โกรกพระ กรมทรัพยากรน้ำฯ
1.10 พัฒนาแหล่งน้ำเพื่อการเกษตร และอุปโภค-บริโภคในเขต อำเภอพยุหะคีรี	อำเภอพยุหะคีรี	ขุดลอกคลอง, หนอง, บึง จำนวน 1 แห่ง	4,000,000	มีน้ำเพียงพอสำหรับการทำ เกษตรกรรมไม่น้อยกว่า 200,000 ไร่	อบจ./กรมชลฯ/ สนง.พัฒนาที่ดิน/ ปค.อ.พยุหะคีรี/ กรมทรัพยากรน้ำฯ	อบจ./กรมชลฯ/ สนง.พัฒนาที่ดิน/ ปค.อ.พยุหะคีรี/ กรมทรัพยากรน้ำฯ
		ขุดลอกคลอง, หนอง, บึง จำนวน 2 แห่ง	3,800,000	มีน้ำเพียงพอสำหรับการทำ เกษตรกรรมไม่น้อยกว่า 200,000 ไร่	กรมชลฯ/ สนง.พัฒนาที่ดิน/ ปค.อ.พยุหะคีรี/ กรมทรัพยากรน้ำฯ	กรมชลฯ/ สนง.พัฒนาที่ดิน/ ปค.อ.พยุหะคีรี/ กรมทรัพยากรน้ำฯ
		ขุดลอกคลอง, หนอง, บึง จำนวน 1 แห่ง	780,000	มีน้ำเพียงพอสำหรับการทำ เกษตรกรรมไม่น้อยกว่า 200,000 ไร่	อปท. ในเขต อำเภอพยุหะคีรี	อปท. ในเขต อำเภอพยุหะคีรี

โครงการย่อย/กิจกรรม	สถานที่ ดำเนินการ	ผลผลิต	งบประมาณ (บาท)	ผลลัพธ์	แหล่งที่มาของ งบประมาณ	หน่วย ดำเนินการ
		ก่อสร้าง/ซ่อมแซมคลองส่งน้ำ จำนวน 1 แห่ง	820,000	มีน้ำเพียงพอสำหรับปลูกพืชผล ทางการเกษตรไม่น้อยกว่า 200,000 ไร่	กรมชลประทาน	กรมชลประทาน
		ก่อสร้าง/ขยายเขตประปา จำนวน 3 แห่ง	13,000,000	ประชาชนมีน้ำใช้สำหรับอุปโภค บริโภคอย่างเพียงพอไม่น้อยกว่า 178 ครั้วเรือน	กรมส่งเสริมฯ/ ปล.อ.พยุหะคีรี	กรมส่งเสริมฯ/ ปล.อ.พยุหะคีรี
		ก่อสร้างเขื่อน/เรียงหิน จำนวน 1 แห่ง	20,000,000	มีน้ำเพียงพอสำหรับปลูกพืชผล ทางการเกษตรไม่น้อยกว่า 200,000 ไร่	กรมเจ้าท่า กรมชลประทาน	กรมเจ้าท่า กรมชลประทาน
1.11 พัฒนาแหล่งน้ำเพื่อการเกษตร และอุปโภค-บริโภคในเขต อำเภอท่าตะโก	อำเภอท่าตะโก	ขุดลอกคลอง/ขยายคลอง จำนวน 6 แห่ง	12,779,000	มีน้ำเพียงพอสำหรับการปลูก พืชผลทางการเกษตรไม่น้อยกว่า 1,200 ครั้วเรือน	อบจ./กรมชลฯ/ สนง.พัฒนาที่ดิน/ ปล.อ.ท่าตะโก/ กรมทรัพยากรน้ำ	อบจ./กรมชลฯ/ สนง.พัฒนาที่ดิน/ ปล.อ.ท่าตะโก/ กรมทรัพยากรน้ำ
1.12 พัฒนาแหล่งน้ำเพื่อการเกษตร และอุปโภค-บริโภคในเขต อำเภอหนองบัว	อำเภอหนองบัว	ขุดลอกคลอง จำนวน 3 แห่ง	9,500,000	มีน้ำเพียงพอสำหรับปลูกพืชผล ทางการเกษตรไม่น้อยกว่า 33,000 ไร่	อบจ.นว./กรมชลฯ/ สนง.พัฒนาที่ดิน/ ปล.อ.หนองบัว/ กรมทรัพยากรน้ำฯ	อบจ.นว./กรมชลฯ/ สนง.พัฒนาที่ดิน/ ปล.อ.หนองบัว/ กรมทรัพยากรน้ำฯ

โครงการย่อย/กิจกรรม	สถานที่ ดำเนินการ	ผลผลิต	งบประมาณ (บาท)	ผลลัพธ์	แหล่งที่มาของ งบประมาณ	หน่วย ดำเนินการ
		ชุดลอกคลอง จำนวน 13 แห่ง	34,507,000	มีน้ำเพียงพอสำหรับปลูกพืชผล ทางการเกษตรไม่น้อยกว่า 33,000 ไร่	กรมชลประทาน/ สนง.พัฒนาที่ดิน/ ปล.อ.หนองบัว/ กรมทรัพยากรน้ำฯ	กรมชลประทาน/ สนง.พัฒนาที่ดิน/ ปล.อ.หนองบัว/ กรมทรัพยากรน้ำฯ
		ติดตั้งเครื่องสูบน้ำพลังงาน แสงอาทิตย์ จำนวน 1 แห่ง	1,980,000	มีน้ำเพียงพอสำหรับปลูกพืชผล ทางการเกษตรไม่น้อยกว่า 840 ไร่	อบจ.นว./กรมชลฯ/ สนง.พัฒนาที่ดิน/ ปล.อ.หนองบัว/ กรมทรัพยากรน้ำฯ	อบจ.นว./กรมชลฯ/ สนง.พัฒนาที่ดิน/ ปล.อ.หนองบัว/ กรมทรัพยากรน้ำฯ
		ก่อสร้างระบบประปา จำนวน 2 แห่ง	3,700,000	มีน้ำเพียงพอสำหรับใช้อุปโภค และปลูกพืชผลทางการเกษตร ไม่น้อยกว่า 7,000 ไร่	กรมส่งเสริมฯ/ ปล.อ.หนองบัว	กรมชลฯ/ ปล.อ.หนองบัว
		ชุดสระน้ำสาธารณะ จำนวน 1 แห่ง	730,000	มีน้ำเพียงพอสำหรับระบบประปา ไม่น้อยกว่า 120 ครัวเรือน	กรมชลประทาน/ สนง.พัฒนาที่ดิน/ ปล.อ.หนองบัว/	กรมชลประทาน/ สนง.พัฒนาที่ดิน/ ปล.อ.หนองบัว/
		ก่อสร้างท่อลอดเหลี่ยม จำนวน 2 แห่ง	4,075,000	มีน้ำเพียงพอสำหรับใช้อุปโภคและ ปลูกพืชผลทางการเกษตร ไม่น้อยกว่า 7,000 ไร่	กรมชลประทาน/ สนง.พัฒนาที่ดิน/ ปล.อ.หนองบัว/ กรมทรัพยากรน้ำฯ	กรมชลประทาน/ สนง.พัฒนาที่ดิน/ ปล.อ.หนองบัว/ กรมทรัพยากรน้ำฯ

โครงการย่อย/กิจกรรม	สถานที่ ดำเนินการ	ผลผลิต	งบประมาณ (บาท)	ผลลัพธ์	แหล่งที่มาของ งบประมาณ	หน่วย ดำเนินการ
1.13 พัฒนาแหล่งน้ำเพื่อการเกษตร และอุปโภค-บริโภคในเขต อำเภอแม่वंงศ์	อำเภอแม่वंงศ์	ขุดลอกคลอง/อ่างเก็บน้ำ/ สระน้ำ จำนวน 10 โครงการ	11,540,000	มีแหล่งน้ำเพียงพอสำหรับปลูก พืชผลทางการเกษตรไม่น้อยกว่า 200,000 ไร่	อบจ./กรมชลฯ/ สนง.พัฒนาที่ดิน/ ปค.อ.แม่वंงศ์/ กรมทรัพยากรน้ำฯ	อบจ./กรมชลฯ/ สนง.พัฒนาที่ดิน/ ปค.อ.แม่वंงศ์/ กรมทรัพยากรน้ำฯ
		ขุดสระน้ำ จำนวน 1 แห่ง	1,000,000	มีแหล่งน้ำเพียงพอสำหรับปลูก พืชผลทางการเกษตรไม่น้อยกว่า 200,000 ไร่	อปท.ในเขต อำเภอแม่वंงศ์	อปท.ในเขต อำเภอแม่वंงศ์
1.14 พัฒนาแหล่งน้ำเพื่อการเกษตร และอุปโภค-บริโภคในเขต อำเภอชุมตาบง	อำเภอชุมตาบง	ขุดสระน้ำขนาดใหญ่ จำนวน 1 แห่ง	2,000,000	มีน้ำเพียงพอสำหรับปลูกพืชผล ทางการเกษตรไม่น้อยกว่า 1,000 ไร่	อบจ./สนง.พัฒนาที่ดิน กรมชลประทาน ปค.อ.ชุมตาบง	อบจ./สนง.พัฒนาที่ดิน กรมชลประทาน ปค.อ.ชุมตาบง
		วางท่อระบายน้ำ จำนวน 1 แห่ง	2,000,000	ระบายน้ำท่วมขังพื้นที่และ สามารถบรรเทาความร้อนของ ประชาชนได้ไม่น้อย 1,000 คน	อบจ./สนง.พัฒนาที่ดิน กรมชลประทาน ปค.อ.ชุมตาบง	อบจ./สนง.พัฒนาที่ดิน กรมชลประทาน ปค.อ.ชุมตาบง
		ก่อสร้างฝายน้ำล้น จำนวน 1 แห่ง	1,000,000	มีน้ำเพียงพอสำหรับปลูกพืชผล ทางการเกษตรไม่น้อยกว่า 1,000 ไร่	อบจ./สนง.พัฒนาที่ดิน กรมชลประทาน ปค.อ.ชุมตาบง	อบจ./สนง.พัฒนาที่ดิน กรมชลประทาน ปค.อ.ชุมตาบง
1.15 พัฒนาแหล่งน้ำเพื่อการเกษตร และอุปโภค-บริโภคในเขต อำเภอแม่เปิน	อำเภอแม่เปิน	ขุดลอกคลอง จำนวน 1 แห่ง	1,281,500	มีน้ำเพียงพอสำหรับปลูกพืชผล ทางการเกษตรไม่น้อยกว่า 100,000 ไร่	อบจ./กรมชลฯ/ สนง.พัฒนาที่ดิน/ กรมทรัพยากรน้ำ/ ปค.อ.แม่เปิน	อบจ./กรมชลฯ/ สนง.พัฒนาที่ดิน/ กรมทรัพยากรน้ำ/ ปค.อ.แม่เปิน

โครงการย่อย/กิจกรรม	สถานที่ ดำเนินการ	ผลผลิต	งบประมาณ (บาท)	ผลลัพธ์	แหล่งที่มาของ งบประมาณ	หน่วย ดำเนินการ
		ชุดลอกคลอง จำนวน 2 แห่ง	1,340,000	มีน้ำเพียงพอสำหรับปลูกพืชผล ทางการเกษตรไม่น้อยกว่า 100,000 ไร่	อปท. ในเขต อำเภอแม่เปิน	อปท. ในเขต อำเภอแม่เปิน



5. โครงการย่อย/กิจกรรม

โครงการย่อย/กิจกรรม	สถานที่ ดำเนินการ	ผลผลิต	งบประมาณ (บาท)	ผลลัพธ์	แหล่งที่มาของ งบประมาณ	หน่วย ดำเนินการ
<b>ปีงบประมาณ พ.ศ. 2556</b>						
1.1 พัฒนาแหล่งน้ำเพื่อการเกษตร และอุปโภค-บริโภคในเขต อำเภอเมือง	อำเภอเมือง	ขุดลอกคลองและหนอง จำนวน 15 แห่ง	53,451,000	มีน้ำเพียงพอสำหรับปลูกพืชผล ทางการเกษตรไม่น้อยกว่า 80,000 ไร่	อบจ./กรมชลประทาน/ สนง.พัฒนาที่ดิน/ กรมทรัพยากรน้ำ/ ปค.อ.เมืองฯ	อบจ./กรมชลประทาน/ สนง.พัฒนาที่ดิน/ กรมทรัพยากรน้ำ/ ปค.อ.เมืองฯ
		ขุดลอกคลองและหนอง จำนวน 1 แห่ง	500,000	มีน้ำเพียงพอสำหรับปลูกพืชผล ทางการเกษตร	อปท.ในเขต อำเภอเมือง	อปท.ในเขต อำเภอเมือง
		ก่อสร้าง/ปรับปรุงเขื่อนและ เขื่อนเรียงหิน จำนวน 3 แห่ง	44,500,000	มีน้ำเพียงพอสำหรับปลูกพืชผล ทางการเกษตรไม่น้อยกว่า 500 ไร่	กรมเจ้าท่า/ กรมชลประทาน/ สนง.พัฒนาที่ดิน/ ปค.อ.เมืองฯ กรมโยธาธิการ	กรมเจ้าท่า/ กรมชลประทาน/ สนง.พัฒนาที่ดิน/ ปค.อ.เมืองฯ กรมโยธาธิการ
		วางท่อระบายน้ำ จำนวน 2 แห่ง	15,000,000	มีน้ำเพียงพอสำหรับปลูกพืชผล ทางการเกษตรไม่น้อยกว่า 500 ไร่	กรมชลประทาน/ สนง.พัฒนาที่ดิน/ กรมทรัพยากรน้ำ/ ปค.อ.เมืองฯ	กรมชลประทาน/ สนง.พัฒนาที่ดิน/ กรมทรัพยากรน้ำ/ ปค.อ.เมืองฯ

โครงการย่อย/กิจกรรม	สถานที่ ดำเนินการ	ผลผลิต	งบประมาณ (บาท)	ผลลัพธ์	แหล่งที่มาของ งบประมาณ	หน่วย ดำเนินการ
		ปรับปรุงระบบประปาผิวน้ำ จำนวน 1 แห่ง	5,800,000	มีน้ำประปาใช้อย่างเพียงพอ สำหรับครัวเรือนไม่น้อยกว่า 385 ครัวเรือน	กรมส่งเสริม การปกครองท้องถิ่น	กรมส่งเสริม การปกครองท้องถิ่น
		ถมดินเสริมคันคลอง จำนวน 1 แห่ง	10,000,000	มีน้ำเพียงพอสำหรับปลูกพืชผล ทางการเกษตรไม่น้อยกว่า 50,000 ไร่	อบจ./กรมชลฯ/ สนง.พัฒนาที่ดิน/ กรมทรัพยากรน้ำ/ ปค.อ.เมืองฯ	อบจ./กรมชลฯ/ สนง.พัฒนาที่ดิน/ กรมทรัพยากรน้ำ/ ปค.อ.เมืองฯ
		ก่อสร้างปรับปรุงซ่อมแซม ประตูน้ำ จำนวน 1 แห่ง	200,000	มีน้ำเพียงพอสำหรับปลูกพืชผล ทางการเกษตรไม่น้อยกว่า 50,000 ไร่	อปท.ในเขต อำเภอเมืองฯ	อปท.ในเขต อำเภอเมืองฯ
1.2 พัฒนาแหล่งน้ำเพื่อการเกษตร และอุปโภค-บริโภคในเขต อำเภอลาดยาว	อำเภอลาดยาว	ก่อสร้างฝายน้ำล้น จำนวน 1 แห่ง	14,400,000	สามารถกักเก็บน้ำสำหรับทำการ เกษตรไม่น้อยกว่า 45,000 ไร่	กรมชลประทาน/ สนง.พัฒนาที่ดิน/ กรมทรัพยากรน้ำ/ ปค.อ.ลาดยาว	กรมชลประทาน/ สนง.พัฒนาที่ดิน/ กรมทรัพยากรน้ำ/ ปค.อ.ลาดยาว
		ก่อสร้างผนังกั้นน้ำ จำนวน 2 แห่ง	12,000,000	มีระบบป้องกันตลิ่งพังและ ป้องกันน้ำท่วมในเขตพื้นที่ ตำบลลาดยาวไม่น้อยกว่า 45,000 ไร่	กรมชลประทาน/ กรมโยธาธิการฯ ปค.อ.ลาดยาว	กรมชลประทาน/ กรมโยธาธิการฯ ปค.อ.ลาดยาว

โครงการย่อย/กิจกรรม	สถานที่ ดำเนินการ	ผลผลิต	งบประมาณ (บาท)	ผลลัพธ์	แหล่งที่มาของ งบประมาณ	หน่วย ดำเนินการ
1.3 พัฒนาแหล่งน้ำเพื่อการเกษตร และอุปโภค-บริโภคในเขต อำเภอตากลี	อำเภอตากลี	ขุดลอกคลอง,หนอง,บึง สระน้ำ จำนวน 3 แห่ง	1,900,000	มีน้ำเพียงพอสำหรับปลูกพืชผล ทางการเกษตรไม่น้อยกว่า 5,000 ไร่	อบจ./ปก.อ.ตากลี/ กรมชลประทาน/ กรมทรัพยากรน้ำ/ สนง.พัฒนาที่ดิน	อบจ./ปก.อ.ตากลี/ กรมชลประทาน/ กรมทรัพยากรน้ำ/ สนง.พัฒนาที่ดิน
		ขุดลอกคลอง,หนอง,บึง สระน้ำ จำนวน 1 แห่ง	144,480	มีน้ำเพียงพอสำหรับปลูกพืชผล ทางการเกษตรไม่น้อยกว่า 5,000 ไร่	อปท.ในเขต อำเภอตากลี	อปท.ในเขต อำเภอตากลี
		ก่อสร้างระบบประปาหมู่บ้าน จำนวน 1 แห่ง	3,000,000	มีน้ำประปาใช้อย่างเพียงพอ สำหรับครัวเรือนไม่น้อยกว่า 385 ครัวเรือน	กรมส่งเสริมฯ ปก.อ.ตากลี	กรมส่งเสริมฯ ปก.อ.ตากลี
		ก่อสร้างระบบประปาผิวดิน จำนวน 3 แห่ง	10,000,000	มีน้ำประปาใช้อย่างเพียงพอ สำหรับครัวเรือนไม่น้อยกว่า 385 ครัวเรือน	กรมชลประทาน ปก.อ.ตากลี	กรมชลประทาน ปก.อ.ตากลี
1.4 พัฒนาแหล่งน้ำเพื่อการเกษตร และอุปโภค-บริโภคในเขต อำเภอบรรพตพิสัย	อำเภอบรรพตพิสัย	ขุดลอกคลองและขุดลอกอ่าง จำนวน 2 แห่ง	2,000,000	เกษตรกรมีน้ำทำการเกษตร อย่างเพียงพอไม่น้อยกว่า 378 ครัวเรือน	อบจ./กรมชลฯ/ สนง.พัฒนาที่ดิน/ ปก.อ.บรรพตพิสัย/ กรมทรัพยากรน้ำฯ	อบจ./กรมชลฯ/ สนง.พัฒนาที่ดิน/ ปก.อ.บรรพตพิสัย/ กรมทรัพยากรน้ำฯ

โครงการย่อย/กิจกรรม	สถานที่ ดำเนินการ	ผลผลิต	งบประมาณ (บาท)	ผลลัพธ์	แหล่งที่มาของ งบประมาณ	หน่วย ดำเนินการ
		ก่อสร้างเขื่อนป้องกันตลิ่งพัง, เขื่อนเรียงหิน จำนวน 2 แห่ง	151,112,207	สามารถป้องกันอุทกภัยที่จะเกิด กับที่อยู่อาศัยของประชาชน ไม่น้อยกว่า 200 ครัวเรือน	กรมชลประทาน กรมเจ้าท่า กรมโยธาธิการฯ	กรมชลประทาน กรมเจ้าท่า กรมโยธาธิการฯ
		คูทรายถมตลิ่ง จำนวน 1 แห่ง	5,000,000	สามารถป้องกันอุทกภัยที่จะเกิด กับที่อยู่อาศัยของประชาชน ไม่น้อยกว่า 500 ครัวเรือน	กรมชลประทาน กรมเจ้าท่า กรมโยธาธิการฯ	กรมชลประทาน กรมเจ้าท่า กรมโยธาธิการฯ
1.5 พัฒนาแหล่งน้ำเพื่อการเกษตร และอุปโภค-บริโภคในเขต อำเภอชุมแสง	อำเภอชุมแสง	ขุดลอกคลอง, หนอง จำนวน 5 แห่ง	18,750,000	มีน้ำเพียงพอสำหรับปลูกพืชผล ทางเกษตรไม่น้อยกว่า 300,000 ไร่	อบจ./กรมชลฯ/ สนง.พัฒนาที่ดิน/ ปค.อ.ชุมแสง/ กรมทรัพยากรน้ำ	อบจ./กรมชลฯ/ สนง.พัฒนาที่ดิน/ ปค.อ.ชุมแสง/ กรมทรัพยากรน้ำ
		ขุดลอกคลอง, หนอง จำนวน 4 แห่ง	13,989,026	มีน้ำเพียงพอสำหรับปลูกพืชผล ทางเกษตรไม่น้อยกว่า 300,000 ไร่	กรมชลประทาน/ สนง.พัฒนาที่ดิน/ ปค.อ.ชุมแสง/ กรมทรัพยากรน้ำ	กรมชลประทาน/ สนง.พัฒนาที่ดิน/ ปค.อ.ชุมแสง/ กรมทรัพยากรน้ำ
1.6 พัฒนาแหล่งน้ำเพื่อการเกษตร และอุปโภค-บริโภคในเขต อำเภอไพศาลี	อำเภอไพศาลี	ขุดลอกคลอง/หนอง/อ่าง/สระ อ่างเก็บน้ำ/สระน้ำ จำนวน 14 แห่ง	23,000,000	มีน้ำเพียงพอสำหรับปลูกพืชผล ทางการเกษตรไม่น้อยกว่า 250,000 ไร่	อบจ./กรมชลฯ/ สนง.พัฒนาที่ดิน/ ปค.อ.ไพศาลี/ กรมทรัพยากรน้ำ	อบจ./กรมชลฯ/ สนง.พัฒนาที่ดิน/ ปค.อ.ไพศาลี/ กรมทรัพยากรน้ำ

โครงการย่อย/กิจกรรม	สถานที่ ดำเนินการ	ผลผลิต	งบประมาณ (บาท)	ผลลัพธ์	แหล่งที่มาของ งบประมาณ	หน่วย ดำเนินการ
		ชุดลอกคลอง/หนอง/ อ่างเก็บน้ำ/สระน้ำ จำนวน 23 แห่ง	81,400,000	มีน้ำเพียงพอสำหรับปลูกพืชผล ทางการเกษตรไม่น้อยกว่า 250,000 ไร่	กรมชลประทาน/ สนง.พัฒนาที่ดิน/ ปค.อ.ไพศาลี/ กรมทรัพยากรน้ำ	กรมชลประทาน/ สนง.พัฒนาที่ดิน/ ปค.อ.ไพศาลี/ กรมทรัพยากรน้ำ
		ก่อสร้างอาคารบังคับน้ำ จำนวน 3 แห่ง	15,000,000	มีน้ำเพียงพอสำหรับปลูกพืชผล ทางการเกษตรไม่น้อยกว่า 250,000 ไร่	กรมชลประทาน/ สนง.พัฒนาที่ดิน/ กรมทรัพยากรน้ำ/ ปค.อ.ไพศาลี	กรมชลประทาน/ สนง.พัฒนาที่ดิน/ กรมทรัพยากรน้ำ/ ปค.อ.ไพศาลี
		ขยายเขตก่อสร้างประปา จำนวน 18 แห่ง	28,900,000	มีน้ำเพียงพอสำหรับการอุปโภค บริโภคไม่น้อยกว่า 145 ครัวเรือน	กรมส่งเสริมฯ ปกคองอำเภอไพศาลี	กรมส่งเสริมฯ ปกคองอำเภอไพศาลี
1.7 พัฒนาแหล่งน้ำเพื่อการเกษตร และอุปโภค-บริโภคในเขต อำเภอตากฟ้า	อำเภอตากฟ้า	ชุดลอกคลอง, หนอง จำนวน 1 แห่ง	3,500,000	มีน้ำเพียงพอสำหรับปลูกพืชผล ทางเกษตรไม่น้อยกว่า 2,075 ไร่	อบจ./กรมชลประทาน/ สนง.พัฒนาที่ดิน/ กรมทรัพยากรน้ำ/ ปค.อ.ตากฟ้า	อบจ./กรมชลประทาน/ สนง.พัฒนาที่ดิน/ กรมทรัพยากรน้ำ/ ปค.อ.ตากฟ้า

โครงการย่อย/กิจกรรม	สถานที่ ดำเนินการ	ผลผลิต	งบประมาณ (บาท)	ผลลัพธ์	แหล่งที่มาของ งบประมาณ	หน่วย ดำเนินการ
1.8 พัฒนาแหล่งน้ำเพื่อการเกษตร และอุปโภค-บริโภคในเขต อำเภอเก้าเลี้ยว	อำเภอเก้าเลี้ยว	ขุดลอกคลอง, หนอง จำนวน 1 แห่ง	2,500,000	มีน้ำเพียงพอสำหรับปลูกพืชผล ทางเกษตรไม่น้อยกว่า 2,150 ไร่	กรมชลประทาน/ สนง.พัฒนาที่ดิน/ กรมทรัพยากรน้ำ/ ปค.อ.ตากฟ้า	กรมชลประทาน/ สนง.พัฒนาที่ดิน/ กรมทรัพยากรน้ำ/ ปค.อ.ตากฟ้า
		ขุดลอกคลอง จำนวน 9 แห่ง	17,350,000	มีแหล่งน้ำในการทำการเกษตร และสามารถระบายน้ำ ป้องกัน ปัญหาน้ำท่วมไม่น้อยกว่า 5,000 ไร่	อบจ./กรมชลประทาน สนง.พัฒนาที่ดิน/ กรมทรัพยากรน้ำ/ ปค.อ.เก้าเลี้ยว	อบจ./กรมชลประทาน สนง.พัฒนาที่ดิน/ กรมทรัพยากรน้ำ/ ปค.อ.เก้าเลี้ยว
		ก่อสร้างพนังกั้นน้ำ, จำนวน 1 แห่ง	4,000,000	มีแหล่งน้ำในการทำการเกษตร และสามารถระบายน้ำ ป้องกัน ปัญหาน้ำท่วมไม่น้อยกว่า 5,000 ไร่	อบจ./กรมชลประทาน สนง.พัฒนาที่ดิน/ กรมทรัพยากรน้ำ/ ปค.อ.เก้าเลี้ยว	อบจ./กรมชลประทาน สนง.พัฒนาที่ดิน/ กรมทรัพยากรน้ำ/ ปค.อ.เก้าเลี้ยว
		ก่อสร้างเขื่อน,เขื่อนเรียงหิน จำนวน 6 แห่ง	130,000,000	มีแหล่งน้ำในการทำการเกษตร และสามารถระบายน้ำ ป้องกัน ปัญหาน้ำท่วมไม่น้อยกว่า 5,000 ไร่	อบจ./กรมโยธาธิการฯ กรมเจ้าท่า/ ปค.อ.เก้าเลี้ยว	อบจ./กรมโยธาธิการฯ กรมเจ้าท่า/ ปค.อ.เก้าเลี้ยว

โครงการย่อย/กิจกรรม	สถานที่ ดำเนินการ	ผลผลิต	งบประมาณ (บาท)	ผลลัพธ์	แหล่งที่มาของ งบประมาณ	หน่วย ดำเนินการ
1.9 พัฒนาแหล่งน้ำเพื่อการเกษตร และอุปโภค-บริโภคในเขต อำเภอโกรกพระ	อำเภอโกรกพระ	ขุดลอกคลอง, หนอง, บึง จำนวน 2 แห่ง	4,400,000	มีน้ำเพียงพอสำหรับการทำ เกษตรกรรมไม่น้อยกว่า 1,500 ไร่	อบจ./กรมชลประทาน สนง.พัฒนาที่ดิน/ กรมทรัพยากรน้ำ/ ปค.อ.โกรกพระ	อบจ./กรมชลประทาน สนง.พัฒนาที่ดิน/ กรมทรัพยากรน้ำ/ ปค.อ.โกรกพระ
		ขุดลอกคลอง, หนอง, บึง จำนวน 1 แห่ง	400,000	ประชาชนมีแหล่งกักเก็บน้ำ ในการอุปโภค - บริโภค ไม่น้อยกว่า 650 ครัวเรือน	อปท.ในเขต อำเภอโกรกพระ	อปท.ในเขต อำเภอโกรกพระ
		ก่อสร้างเขื่อน, เขื่อนเรียงหิน จำนวน 2 แห่ง	7,000,000	ประชาชนได้รับความปลอดภัย จากการสัญจรและป้องกัน ทรัพย์สินของราชการเสียหาย ไม่น้อยกว่า 650 ครัวเรือน	อบจ./ กรมโยธาธิการฯ สนง.พัฒนาที่ดิน ปค.อ.โกรกพระ	อบจ./ กรมโยธาธิการฯ สนง.พัฒนาที่ดิน ปค.อ.โกรกพระ
		ก่อสร้างอ่างเก็บน้ำ จำนวน 1 แห่ง	15,000,000	ป้องกันปัญหาอุทกภัย และ มีแหล่งเก็บกักน้ำเพื่อการเกษตร ไม่น้อยกว่า 1,000 ไร่	อบจ./กรมชลฯ สนง.พัฒนาที่ดิน ปค.อ.โกรกพระ กรมทรัพยากรน้ำฯ	อบจ./กรมชลฯ สนง.พัฒนาที่ดิน ปค.อ.โกรกพระ กรมทรัพยากรน้ำฯ
1.10 พัฒนาแหล่งน้ำเพื่อการเกษตร และอุปโภค-บริโภคในเขต อำเภอพยุหะคีรี	อำเภอพยุหะคีรี	ขุดลอกคลอง จำนวน 1 แห่ง	4,260,000	มีน้ำเพียงพอสำหรับปลูกพืชผล ทางการเกษตรไม่น้อยกว่า 100,000 ไร่	อบจ./กรมชลฯ สนง.พัฒนาที่ดิน ปค.อ.พยุหะคีรี กรมทรัพยากรน้ำฯ	อบจ./กรมชลฯ สนง.พัฒนาที่ดิน ปค.อ.พยุหะคีรี กรมทรัพยากรน้ำฯ

โครงการย่อย/กิจกรรม	สถานที่ ดำเนินการ	ผลผลิต	งบประมาณ (บาท)	ผลลัพธ์	แหล่งที่มาของ งบประมาณ	หน่วย ดำเนินการ
		ซ่อมแซมหม้อพลังงาน ไฟฟ้า จำนวน 1 แห่ง	800,000	มีน้ำเพียงพอสำหรับปลูกพืชผล ทางการเกษตรไม่น้อยกว่า 15,000ไร่	สนง.พลังงานจังหวัด ปค.อ.พยุหะคีรี	สนง.พลังงานจังหวัด ปค.อ.พยุหะคีรี
		ขยายเขตประปา จำนวน 1 แห่ง	59,720,000	มีน้ำเพียงพอสำหรับปลูกพืชผล ทางการเกษตรไม่น้อยกว่า 100,000 ไร่	สนง.พัฒนาที่ดิน ปค.อ.พยุหะคีรี กรมทรัพยากรน้ำ	สนง.พัฒนาที่ดิน ปค.อ.พยุหะคีรี กรมทรัพยากรน้ำ
		สร้างเขื่อนเรียงหิน จำนวน 1 แห่ง	20,000,000	มีน้ำเพียงพอสำหรับปลูกพืชผล ทางการเกษตรไม่น้อยกว่า 20,000ไร่	กรมเจ้าท่า กรมชลประทาน	กรมเจ้าท่า กรมชลประทาน
1.11 พัฒนาแหล่งน้ำเพื่อการเกษตร และอุปโภค-บริโภคในเขต อำเภอท่าตะโก	อำเภอท่าตะโก	ขุดลอกคลอง/ขยายคลอง จำนวน 5 แห่ง	45,189,000	มีน้ำเพียงพอสำหรับการปลูก พืชผลทางการเกษตรไม่น้อยกว่า 1,200 ครัวเรือน	อบจ./กรมชลฯ/ สนง.พัฒนาที่ดิน/ ปค.อ.ท่าตะโก/ กรมทรัพยากรน้ำ	อบจ./กรมชลฯ/ สนง.พัฒนาที่ดิน/ ปค.อ.ท่าตะโก/ กรมทรัพยากรน้ำ
1.12 พัฒนาแหล่งน้ำเพื่อการเกษตร และอุปโภค-บริโภคในเขต อำเภอหนองบัว	อำเภอหนองบัว	ก่อสร้างระบบประปา จำนวน 2 แห่ง	3,000,000	มีน้ำเพียงพอสำหรับใช้อุปโภคและ ปลูกพืชผลทางการเกษตร ไม่น้อยกว่า 7,000 ไร่	กรมชลประทาน/ สนง.พัฒนาที่ดิน/ ปค.อ.หนองบัว/ กรมทรัพยากรน้ำ	กรมชลประทาน/ สนง.พัฒนาที่ดิน/ ปค.อ.หนองบัว/ กรมทรัพยากรน้ำ



โครงการย่อย/กิจกรรม	สถานที่ ดำเนินการ	ผลผลิต	งบประมาณ (บาท)	ผลลัพธ์	แหล่งที่มาของ งบประมาณ	หน่วย ดำเนินการ
		ชุดลอกคลอง จำนวน 6 แห่ง	20,332,000	มีน้ำเพียงพอสำหรับปลูกพืชผล ทางการเกษตรไม่น้อยกว่า 23,000 ไร่	กรมชลประทาน/ สนง.พัฒนาที่ดิน/ ปค.อ.หนองบัว/ กรมทรัพยากรน้ำ	กรมชลประทาน/ สนง.พัฒนาที่ดิน/ ปค.อ.หนองบัว/ กรมทรัพยากรน้ำ
1.13 พัฒนาแหล่งน้ำเพื่อการเกษตร และอุปโภค-บริโภคในเขต อำเภอแม่वंก	อำเภอแม่वंก	ชุดลอกคลอง/อ่างเก็บน้ำ จำนวน 5 โครงการ	9,100,000	มีแหล่งน้ำเพียงพอสำหรับปลูก พืชผลทางการเกษตรไม่น้อยกว่า 200,000 ไร่	อบจ./กรมชลฯ/ สนง.พัฒนาที่ดิน/ ปค.อ.แม่वंก/ กรมทรัพยากรน้ำฯ	อบจ./กรมชลฯ/ สนง.พัฒนาที่ดิน/ ปค.อ.แม่वंก/ กรมทรัพยากรน้ำฯ
		ชุดสระน้ำ จำนวน 1 แห่ง	1,000,000	มีแหล่งน้ำเพียงพอสำหรับปลูก พืชผลทางการเกษตรไม่น้อยกว่า 200,000 ไร่	อปท.ในเขต อำเภอแม่वंก	อปท.ในเขต อำเภอแม่वंก
1.14 พัฒนาแหล่งน้ำเพื่อการเกษตร และอุปโภค-บริโภคในเขต อำเภอชุมตาบง	อำเภอชุมตาบง	ชุดสระน้ำขนาดใหญ่ จำนวน 1 แห่ง	1,400,000	มีน้ำเพียงพอสำหรับปลูกพืชผล ทางการเกษตรไม่น้อยกว่า 1,000 ไร่	อบจ./สนง.พัฒนาที่ดิน กรมชลประทาน ปค.อ.ชุมตาบง	อบจ./สนง.พัฒนาที่ดิน กรมชลประทาน ปค.อ.ชุมตาบง
		วางท่อระบายน้ำ จำนวน 1 แห่ง	2,000,000	ระบายน้ำท่วมขังพื้นที่และ สามารถบรรเทาความร้อนของ ประชาชนได้ไม่น้อย 1,000 คน	อบจ./สนง.พัฒนาที่ดิน กรมชลประทาน ปค.อ.ชุมตาบง	อบจ./สนง.พัฒนาที่ดิน กรมชลประทาน ปค.อ.ชุมตาบง

โครงการย่อย/กิจกรรม	สถานที่ ดำเนินการ	ผลผลิต	งบประมาณ (บาท)	ผลลัพธ์	แหล่งที่มาของ งบประมาณ	หน่วย ดำเนินการ
		ก่อสร้างฝายน้ำล้น จำนวน 1 แห่ง	1,000,000	มีน้ำเพียงพอสำหรับปลูกพืชผล ทางการเกษตรไม่น้อยกว่า 1,000 ไร่	อบจ./สนง.พัฒนาที่ดิน กรมชลประทาน ปค.อ.ชุมตาบง	อบจ./สนง.พัฒนาที่ดิน กรมชลประทาน ปค.อ.ชุมตาบง
1.15 พัฒนาแหล่งน้ำเพื่อการเกษตร และอุปโภค-บริโภคในเขต อำเภอแม่เป็น	อำเภอแม่เป็น	ขุดลอกคลอง จำนวน 1 แห่ง	1,281,500	มีน้ำเพียงพอสำหรับปลูกพืชผล ทางการเกษตรไม่น้อยกว่า 100,000 ไร่	อบจ./กรมชลฯ/ สนง.พัฒนาที่ดิน/ กรมทรัพยากรน้ำ/ ปค.อ.แม่เป็น	อบจ./กรมชลฯ/ สนง.พัฒนาที่ดิน/ กรมทรัพยากรน้ำ/ ปค.อ.แม่เป็น
		ขุดลอกคลอง จำนวน 3 แห่ง	1,274,000	มีน้ำเพียงพอสำหรับปลูกพืชผล ทางการเกษตรไม่น้อยกว่า 100,000 ไร่	อปท.ในเขต อำเภอแม่เป็น	อปท.ในเขต อำเภอแม่เป็น