



แผนพัฒนาท้องถิ่น (พ.ศ.๒๕๖๑-๒๕๖๕)
เพิ่มเติม ครั้งที่ ๔/๒๕๖๔
ขององค์การบริหารส่วนจังหวัดนครศรีธรรมราช

กองยุทธศาสตร์และงบประมาณ
องค์การบริหารส่วนจังหวัดนครศรีธรรมราช
โทร. ๐ ๕๖๒๒ ๓๖๓๘



ประกาศองค์การบริหารส่วนจังหวัดนครสวรรค์
เรื่อง ประกาศใช้แผนพัฒนาท้องถิ่น (พ.ศ.๒๕๖๑-๒๕๖๕) เพิ่มเติม ครั้งที่ ๔/๒๕๖๔
ขององค์การบริหารส่วนจังหวัดนครสวรรค์

ด้วยองค์การบริหารส่วนจังหวัดนครสวรรค์ ได้จัดทำแผนพัฒนาท้องถิ่น (พ.ศ.๒๕๖๑-๒๕๖๕) เพิ่มเติม ครั้งที่ ๔/๒๕๖๔ ขององค์การบริหารส่วนจังหวัดนครสวรรค์ ตามข้อ ๒๒ แห่งระเบียบกระทรวงมหาดไทย ว่าด้วยการจัดทำแผนพัฒนาขององค์กรปกครองส่วนท้องถิ่น พ.ศ. ๒๕๔๘ แก้ไขเพิ่มเติมถึง (ฉบับที่ ๓) พ.ศ.๒๕๖๑ และหนังสือจังหวัดนครสวรรค์ ที่ นว ๐๐๒๓.๓/๑๓๕๑๐ ลงวันที่ ๗ มิถุนายน ๒๕๖๔ โดยได้รับความเห็นชอบจากคณะกรรมการพัฒนาองค์การบริหารส่วนจังหวัดนครสวรรค์ แล้ว เมื่อวันที่ ๒๑ กรกฎาคม ๒๕๖๔

เพื่อให้เป็นไปตาม ข้อ ๒๒ และข้อ ๒๔ แห่งระเบียบกระทรวงมหาดไทยว่าด้วยการจัดทำแผนพัฒนาขององค์กรปกครองส่วนท้องถิ่น พ.ศ. ๒๕๔๘ แก้ไขเพิ่มเติมถึง (ฉบับที่ ๓) พ.ศ.๒๕๖๑ องค์การบริหารส่วนจังหวัดนครสวรรค์ จึงประกาศใช้แผนพัฒนาท้องถิ่น (พ.ศ.๒๕๖๑-๒๕๖๕) เพิ่มเติม ครั้งที่ ๔/๒๕๖๔ ขององค์การบริหารส่วนจังหวัดนครสวรรค์ โดยนำไปเป็นกรอบการจัดทำงบประมาณรายจ่ายประจำปี งบประมาณรายจ่ายเพิ่มเติม งบประมาณจากเงินสะสม รวมทั้งวางแนวทางเพื่อให้การปฏิบัติงานบรรลุวัตถุประสงค์ตามโครงการพัฒนาที่กำหนดไว้ในแผนพัฒนาท้องถิ่นต่อไป ทั้งนี้ สามารถดูรายละเอียดได้ที่ www.nakhonsawanpao.go.th

จึงประกาศให้ทราบโดยทั่วกัน

ประกาศ ณ วันที่ ๒๗ กรกฎาคม พ.ศ. ๒๕๖๔

พลตำรวจเอก

(สมศักดิ์ จันทะพิงค์)

นายกองค์การบริหารส่วนจังหวัดนครสวรรค์

สารบัญ

	หน้า
บันทึกหลักการและเหตุผล	๑
บัญชีสรุปโครงการพัฒนา (ผ.๐๑)	๒ - ๔
บัญชีโครงการพัฒนาสำหรับองค์กรปกครองส่วนท้องถิ่นดำเนินการ (ผ.๐๒)	
▪ ยุทธศาสตร์ที่ ๑ การพัฒนาด้านโครงสร้างพื้นฐาน	๕ - ๗๖
▪ ยุทธศาสตร์ที่ ๒ การพัฒนาด้านการท่องเที่ยว	๗๗ - ๘๐
▪ ยุทธศาสตร์ที่ ๓ การพัฒนาทางการศึกษา กีฬา ศาสนาและวัฒนธรรม	๘๑ - ๘๕
▪ ยุทธศาสตร์ที่ ๔ การพัฒนาด้านการส่งเสริมคุณภาพชีวิต	๘๖ - ๙๘
▪ ยุทธศาสตร์ที่ ๕ การพัฒนาด้านการบริหารจัดการทรัพยากรธรรมชาติและ สิ่งแวดล้อมอย่างยั่งยืน	๙๙
▪ ยุทธศาสตร์ที่ ๖ การพัฒนาด้านการบริหารกิจการบ้านเมืองที่ดี	๑๐๐ - ๑๐๑
แบบ ผ.๐๒/๑ รายละเอียดโครงการพัฒนาสำหรับโครงการที่เกินศักยภาพ ขององค์กรปกครองส่วนท้องถิ่น	๑๐๒ - ๑๓๔
แบบ ผ.๐๓ บัญชีครุภัณฑ์	๑๓๕ - ๑๓๘

บันทึกหลักการและเหตุผล
ที่ขอเพิ่มเติมแผนพัฒนาท้องถิ่น (พ.ศ.๒๕๖๑-๒๕๖๕) ครั้งที่ ๔/๒๕๖๔
ขององค์การบริหารส่วนจังหวัดนครสวรรค์

หลักการ

ตามที่ องค์การบริหารส่วนจังหวัดนครสวรรค์ ได้ประกาศใช้แผนพัฒนาท้องถิ่น (พ.ศ.๒๕๖๑-๒๕๖๕) ขององค์การบริหารส่วนจังหวัดนครสวรรค์ เมื่อวันที่ ๑๔ มิถุนายน ๒๕๖๒ และเพิ่มเติมถึงครั้งที่ ๓/๒๕๖๔ เปลี่ยนแปลงถึงครั้งที่ ๕/๒๕๖๔ แก้ไขถึงครั้งที่ ๘/๒๕๖๔ เพื่อใช้เป็นแนวทางในการพัฒนาและเป็นกรอบในการจัดทำงบประมาณรายจ่ายประจำปี งบประมาณรายจ่ายเพิ่มเติม และงบประมาณจากเงินสะสม นั้น

ตามข้อ ๒๒ แห่งระเบียบกระทรวงมหาดไทยว่าด้วยการจัดทำแผนพัฒนาขององค์กรปกครองส่วนท้องถิ่น พ.ศ. ๒๕๔๘ และแก้ไขเพิ่มเติมถึง (ฉบับที่ ๓) พ.ศ.๒๕๖๑ ความว่า “เพื่อประโยชน์ของประชาชน การเพิ่มเติมแผนพัฒนาท้องถิ่น ให้องค์กรปกครองส่วนท้องถิ่นดำเนินการตามขั้นตอน ดังนี้

(๑) คณะกรรมการสนับสนุนการจัดทำแผนพัฒนาท้องถิ่นจัดทำร่างแผนพัฒนาท้องถิ่นที่เพิ่มเติม พร้อมเหตุผลความจำเป็นเสนอคณะกรรมการพัฒนาท้องถิ่น

(๒) คณะกรรมการพัฒนาท้องถิ่นและประชาคมท้องถิ่นพิจารณาร่างแผนพัฒนาท้องถิ่นที่เพิ่มเติม เมื่อแผนพัฒนาท้องถิ่นที่เพิ่มเติมได้รับความเห็นชอบแล้ว ให้ส่งแผนพัฒนาท้องถิ่นดังกล่าว ให้ผู้บริหารท้องถิ่นประกาศใช้ พร้อมทั้งปิดประกาศให้ประชาชนทราบโดยเปิดเผยไม่น้อยกว่าสามสิบวันนับแต่วันที่ผู้บริหารท้องถิ่นประกาศใช้

เหตุผล

เพื่อนำไปเป็นกรอบในการจัดทำงบประมาณรายจ่ายประจำปีงบประมาณ พ.ศ.๒๕๖๕ และใช้จ่ายเงินสะสมประจำปี ๒๕๖๔ ขององค์การบริหารส่วนจังหวัดนครสวรรค์ จึงมีความจำเป็นต้องทำแผนพัฒนาท้องถิ่น (พ.ศ.๒๕๖๑-๒๕๖๕) เพิ่มเติม ครั้งที่ ๔/๒๕๖๔ เพื่อให้สามารถนำแผนงานโครงการพัฒนาไปเป็นกรอบในการจัดทำงบประมาณได้ตามระเบียบต่อไป

แบบ ผ.๐๑
(บัญชีสรุปโครงการพัฒนา)

บัญชีสรุปโครงการพัฒนา
แผนพัฒนาท้องถิ่น (พ.ศ.๒๕๖๑-๒๕๖๕) เพิ่มเติม ๔/๒๕๖๔
องค์การบริหารส่วนจังหวัดนครสวรรค์

ยุทธศาสตร์	ปี ๒๕๖๑		ปี ๒๕๖๒		ปี ๒๕๖๓		ปี ๒๕๖๔		ปี ๒๕๖๕		รวม ๕ ปี	
	จำนวนกิจกรรม	งบประมาณ (บาท)	จำนวนกิจกรรม	งบประมาณ (บาท)	จำนวนกิจกรรม	งบประมาณ (บาท)	จำนวนกิจกรรม	งบประมาณ (บาท)	จำนวนกิจกรรม	งบประมาณ (บาท)	จำนวนกิจกรรม	งบประมาณ (บาท)
๑. ยุทธศาสตร์การพัฒนาด้านโครงสร้างพื้นฐาน												
กลยุทธ์ พัฒนาโครงข่ายด้านคมนาคมและการจราจร												
๑.๑ แผนงานเคหะและชุมชน (ผ.๐๒)	-	-	-	-	-	-	๑	๒,๐๐๐,๐๐๐	-	-	๑	๒,๐๐๐,๐๐๐
๑.๒ แผนงานอุตสาหกรรมและการโยธา (ผ.๐๒)					-	-	-	-	๓๐	๒๕๗,๙๑๕,๐๐๐	๓๐	๒๕๗,๙๑๕,๐๐๐
๑.๒ แผนงานอุตสาหกรรมและการโยธา (ผ.๐๒/๑) เกินศักยภาพ					-	-	-	-	๓๓	๕๖๘,๓๘๗,๐๐๐	๓๓	๕๖๘,๓๘๗,๐๐๐
รวม กลยุทธ์พัฒนาโครงข่ายด้านคมนาคมและการจราจร (ผ.๐๒)	-	-	-	-	-	-	๑	๒,๐๐๐,๐๐๐	๓๐	๒๕๗,๙๑๕,๐๐๐	๓๑	๒๕๙,๙๑๕,๐๐๐
รวม กลยุทธ์พัฒนาโครงข่ายด้านคมนาคมและการจราจร (ผ.๐๒/๑) เกินศักยภาพ	-	-	-	-	-	-	-	-	๓๓	๕๖๘,๓๘๗,๐๐๐	๓๓	๕๖๘,๓๘๗,๐๐๐
กลยุทธ์ พัฒนาแหล่งน้ำเพื่อการเกษตรและอุปโภค-บริโภค												
๑.๓ แผนงานการเกษตร (ผ.๐๒)	-	-	-	-	-	-	๓๐	๑๘๘,๖๑๗,๐๐๐	๙	๗๘,๙๐๐,๐๐๐	๓๙	๒๖๗,๕๑๗,๐๐๐
๑.๒ แผนงานอุตสาหกรรมและการโยธา (ผ.๐๒)	-	-	-	-	-	-	-	-	๓	๒๘,๕๐๐,๐๐๐	๓	๒๘,๕๐๐,๐๐๐
รวมกลยุทธ์พัฒนาแหล่งน้ำเพื่อการเกษตรและอุปโภค-บริโภค (ผ.๐๒)	-	-	-	-	-	-	๓๐	๑๘๘,๖๑๗,๐๐๐	๑๒	๑๐๗,๔๐๐,๐๐๐	๔๒	๒๙๖,๐๑๗,๐๐๐
รวมยุทธศาสตร์การพัฒนาด้านโครงสร้างพื้นฐาน (ผ.๐๒)	-	-	-	-	-	-	๓๑	๑๙๐,๖๑๗,๐๐๐	๔๒	๓๖๕,๓๑๕,๐๐๐	๗๓	๕๕๕,๙๓๒,๐๐๐
รวมยุทธศาสตร์การพัฒนาด้านโครงสร้างพื้นฐาน (ผ.๐๒/๑) เกินศักยภาพ	-	-	-	-	-	-	-	-	๓๓	๕๖๘,๓๘๗,๐๐๐	๓๓	๕๖๘,๓๘๗,๐๐๐
รวมยุทธศาสตร์การพัฒนาด้านโครงสร้างพื้นฐานทั้งสิ้น	-	-	-	-	-	-	๓๑	๑๙๐,๖๑๗,๐๐๐	๗๕	๙๓๓,๗๐๒,๐๐๐	๑๐๖	๑,๑๒๔,๓๑๙,๐๐๐

๒. ยุทธศาสตร์การพัฒนาด้านการท่องเที่ยว												
กลยุทธ์ พัฒนาและส่งเสริมแหล่งท่องเที่ยวบึงบอระเพ็ดในสังกัด อบจ. นครสวรรค์												
๒.๑ แผนงานการศาสนา วัฒนธรรมและนันทนาการ (ผ.๐๒)	-	-	-	-	-	-	๑	๑๗๔,๐๐๐	๒๑	๒,๑๐๘,๙๐๐	๒๒	๒,๒๘๒,๙๐๐
รวมยุทธศาสตร์การพัฒนาด้านการท่องเที่ยวทั้งสิ้น	-	-	-	-	-	-	๑	๑๗๔,๐๐๐	๒๑	๒,๑๐๘,๙๐๐	๒๒	๒,๒๘๒,๙๐๐

ยุทธศาสตร์	ปี ๒๕๖๑		ปี ๒๕๖๒		ปี ๒๕๖๓		ปี ๒๕๖๔		ปี ๒๕๖๕		รวม ๕ ปี	
	จำนวนกิจกรรม	งบประมาณ (บาท)	จำนวนกิจกรรม	งบประมาณ (บาท)	จำนวนกิจกรรม	งบประมาณ (บาท)	จำนวนกิจกรรม	งบประมาณ (บาท)	จำนวนกิจกรรม	งบประมาณ (บาท)	จำนวนกิจกรรม	งบประมาณ (บาท)
๓. ยุทธศาสตร์การพัฒนาด้านการศึกษา กีฬา ศาสนาและวัฒนธรรม												
กลยุทธ์ พัฒนาการจัดการศึกษาของสถานศึกษาในสังกัด อบจ.นครสวรรค์												
๓.๑ แผนงานการศึกษา (ผ.๐๒)	-	-	-	-	-	-	-	-	๕	๒,๐๕๕,๕๐๐	๕	๒,๐๕๕,๕๐๐
กลยุทธ์ ส่งเสริมสนับสนุนการออกกำลังกายและการแข่งขันกีฬาในทุกประเภท												
๓.๓ แผนงานเคหะและชุมชน (ผ.๐๒)	-	-	-	-	-	-	-	-	๑	๙๐,๐๐๐,๐๐๐	๑	๙๐,๐๐๐,๐๐๐
กลยุทธ์ ส่งเสริมและสนับสนุนการอนุรักษ์ ฟื้นฟู ศาสนา ศิลปวัฒนธรรมและประเพณีอันดีงามของท้องถิ่น												
๓.๒ แผนงานการศึกษา วัฒนธรรมและนันทนาการ (ผ.๐๒)	-	-	-	-	-	-	-	-	๑	๒,๐๐๐,๐๐๐	๑	๒,๐๐๐,๐๐๐
รวมยุทธศาสตร์การพัฒนาด้านการศึกษา กีฬา ศาสนาและวัฒนธรรมทั้งสิ้น	-	-	-	-	-	-	-	-	๗	๙๔,๐๕๕,๕๐๐	๗	๙๔,๐๕๕,๕๐๐

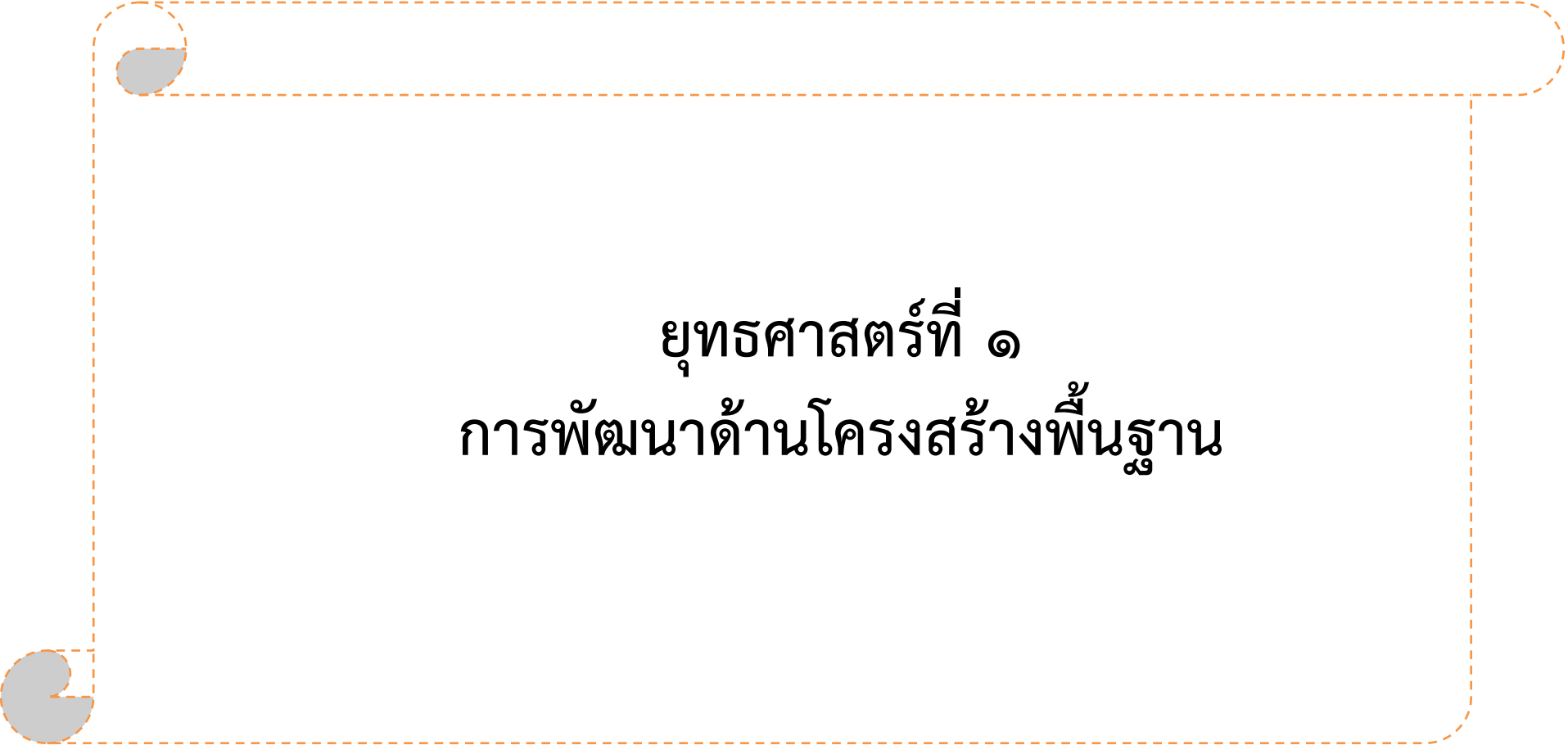
๔. ยุทธศาสตร์การพัฒนาด้านการส่งเสริมคุณภาพชีวิต												
กลยุทธ์ สงเคราะห์ผู้สูงอายุ คนพิการและผู้ด้อยโอกาสในจังหวัดนครสวรรค์												
๔.๑ แผนงานสังคมสงเคราะห์ (ผ.๐๒)	-	-	-	-	-	-	-	-	๑	๒๗๕,๐๐๐	๑	๒๗๕,๐๐๐
๔.๘ แผนงานการศึกษา (ผ.๐๒)	-	-	-	-	-	-	-	-	๑	๓,๐๐๐,๐๐๐	๑	๓,๐๐๐,๐๐๐
รวมกลยุทธ์สงเคราะห์ผู้สูงอายุ คนพิการและผู้ด้อยโอกาสในจังหวัดนครสวรรค์ (ผ.๐๒)	-	-	-	-	-	-	-	-	๒	๓,๒๗๕,๐๐๐	๒	๓,๒๗๕,๐๐๐
กลยุทธ์ ส่งเสริม สนับสนุนและพัฒนาด้านสังคมและจิตสวัสดิการ												
๔.๒ แผนงานสาธารณสุข (ผ.๐๒)	-	-	-	-	-	-	-	-	๕	๗,๒๑๑,๐๐๐	๕	๗,๒๑๑,๐๐๐
รวมกลยุทธ์ส่งเสริม สนับสนุนและพัฒนาด้านสังคมและจิตสวัสดิการ (ผ.๐๒)	-	-	-	-	-	-	-	-	๕	๗,๒๑๑,๐๐๐	๕	๗,๒๑๑,๐๐๐
กลยุทธ์ ส่งเสริมการป้องกันและบรรเทาสาธารณภัย												
๔.๔ แผนงานการรักษาความสงบภายใน (ผ.๐๒)	-	-	-	-	-	-	-	-	๑	๑,๓๖๐,๐๐๐	๑	๑,๓๖๐,๐๐๐
๔.๗ แผนงานอุตสาหกรรมและการโยธา (ผ.๐๒)	-	-	-	-	-	-	-	-	๘	๗,๘๐๐,๐๐๐	๘	๗,๘๐๐,๐๐๐
รวมกลยุทธ์ส่งเสริมการป้องกันและบรรเทาสาธารณภัย (ผ.๐๒)	-	-	-	-	-	-	-	-	๙	๙,๑๖๐,๐๐๐	๙	๙,๑๖๐,๐๐๐
รวมยุทธศาสตร์การพัฒนาด้านการพัฒนาและส่งเสริมคุณภาพชีวิตทั้งสิ้น	-	-	-	-	-	-	-	-	๑๖	๑๙,๖๔๖,๐๐๐	๑๖	๑๙,๖๔๖,๐๐๐

ยุทธศาสตร์	ปี ๒๕๖๑		ปี ๒๕๖๒		ปี ๒๕๖๓		ปี ๒๕๖๔		ปี ๒๕๖๕		รวม ๕ ปี	
	จำนวนกิจกรรม	งบประมาณ (บาท)	จำนวนกิจกรรม	งบประมาณ (บาท)	จำนวนกิจกรรม	งบประมาณ (บาท)	จำนวนกิจกรรม	งบประมาณ (บาท)	จำนวนกิจกรรม	งบประมาณ (บาท)	จำนวนกิจกรรม	งบประมาณ (บาท)
๕. ยุทธศาสตร์การพัฒนาด้านการบริหารจัดการทรัพยากรธรรมชาติและสิ่งแวดล้อมอย่างยั่งยืน												
กลยุทธ์ อนุรักษ์ ป่าไม้ และบริหารจัดการทรัพยากรธรรมชาติและสิ่งแวดล้อม												
๕.๒ แผนงานการเกษตร (ผ.๐๒)	-	-	-	-	-	-	-	-	๑	๒๐๐,๐๐๐	๑	๒๐๐,๐๐๐
รวมยุทธศาสตร์การบริหารจัดการทรัพยากรธรรมชาติและสิ่งแวดล้อมทั้งสิ้น	-	-	-	-	-	-	-	-	๑	๒๐๐,๐๐๐	๑	๒๐๐,๐๐๐

๖. ยุทธศาสตร์การพัฒนาด้านการบริหารกิจการบ้านเมืองที่ดี												
กลยุทธ์ เพิ่มประสิทธิภาพการปฏิบัติราชการของ อบจ.นครสวรรค์												
๖.๕ แผนงานการพาณิชย์ (ผ.๐๒)	-	-	-	-	-	-	-	-	๖	๖๓,๐๐๐	๖	๖๓,๐๐๐
รวมยุทธศาสตร์การพัฒนาด้านการบริหารกิจการบ้านเมืองที่ดีทั้งสิ้น	-	-	-	-	-	-	-	-	๖	๖๓,๐๐๐	๖	๖๓,๐๐๐
รวม ๖ ยุทธศาสตร์ (ผ.๐๒)	-	-	-	-	-	-	๓๒	๑๙๐,๗๙๑,๐๐๐	๙๓	๔๘๑,๓๘๘,๔๐๐	๑๒๕	๖๗๒,๑๗๙,๔๐๐
<i>รวม ๖ ยุทธศาสตร์ (ผ.๐๒/๑) เกินศักยภาพ</i>	-	-	-	-	-	-	-	-	๓๓	๕๖๘,๓๘๗,๐๐๐	๓๓	๕๖๘,๓๘๗,๐๐๐
รวม ๖ ยุทธศาสตร์ทั้งสิ้น	-	-	-	-	-	-	๓๒	๑๙๐,๗๙๑,๐๐๐	๑๒๖	๑,๐๔๙,๗๗๕,๔๐๐	๑๕๘	๑,๒๔๐,๕๖๖,๔๐๐

แบบ ผ.๐๒

บัญชีรายละเอียดโครงการพัฒนา



ยุทธศาสตร์ที่ ๑
การพัฒนาด้านโครงสร้างพื้นฐาน

รายละเอียดโครงการพัฒนา
แผนพัฒนาท้องถิ่น (พ.ศ.๒๕๖๑-๒๕๖๕) เพิ่มเติม ครั้งที่ ๔/๒๕๖๔
สำหรับองค์กรปกครองส่วนท้องถิ่นดำเนินการ
องค์การบริหารส่วนจังหวัดนครสวรรค์

ก. ยุทธศาสตร์จังหวัดนครสวรรค์ที่ ๑ สร้างการเติบโตทางเศรษฐกิจด้วยแนวทางการพัฒนาแบบเมืองนครสวรรค์

ข. ยุทธศาสตร์การพัฒนาขององค์กรปกครองส่วนท้องถิ่นในเขตจังหวัดนครสวรรค์ที่ ๑ พัฒนาโครงสร้างพื้นฐาน

๑. ยุทธศาสตร์ การพัฒนาด้านโครงสร้างพื้นฐาน

กลยุทธ์ พัฒนาโครงข่ายด้านคมนาคมและการจราจร

๑.๑ แผนงาน เคหะและชุมชน

ที่	โครงการ	วัตถุประสงค์	เป้าหมาย (ผลผลิตของโครงการ)	งบประมาณ					ตัวชี้วัด (KPI)	ผลที่คาดว่าจะได้รับ	หน่วยงาน ที่รับผิดชอบหลัก
				๒๕๖๑ (บาท)	๒๕๖๒ (บาท)	๒๕๖๓ (บาท)	๒๕๖๔ (บาท)	๒๕๖๕ (บาท)			
๑	ก่อสร้างสะพานคอนกรีตเสริมเหล็ก หมู่ที่ ๑๐ ตำบลสระแก้ว อำเภอลาดยาว จังหวัดนครสวรรค์ เริ่มต้น N ๑๕° ๔๔' ๓๑.๘๙" E ๙๙° ๕๐' ๑๒.๓๙" (ประสานแผน ๑๐ ลว. ๑ มิ.ย.๖๔)	เพื่อให้ประชาชน ได้รับความสะดวก ในการเดินทางและขนส่ง	ก่อสร้างสะพานคอนกรีตเสริมเหล็ก ขนาดผิวจราจรกว้าง ๗.๐๐ เมตร ยาว ๑๗ เมตร หรือมีพื้นที่ ไม่น้อยกว่า ๑๑๙ ตารางเมตร รายละเอียดตามแบบที่ อบจ. กำหนด	-	-	-	๒,๐๐๐,๐๐๐	-	๑. ระยะทางที่ ดำเนินการพัฒนา ๒. ระดับความ พึงพอใจของ ผู้ใช้บริการ	ประชาชนได้รับ ความสะดวกปลอดภัย ในการเดินทาง และขนส่ง (ต.สระแก้ว ๓,๐๒๔ ครัวเรือน) (ต.หนองยาว ๒,๔๐๘ ครัวเรือน)	กองช่าง
รวม ๑ โครงการ ๑ กิจกรรม				-	-	-	๒,๐๐๐,๐๐๐	-			

ก. ยุทธศาสตร์จังหวัดนครสวรรค์ที่ ๑ สร้างการเติบโตทางเศรษฐกิจด้วยแนวทางการพัฒนาแบบเมืองนครสวรรค์

ข. ยุทธศาสตร์การพัฒนาขององค์กรปกครองส่วนท้องถิ่นในเขตจังหวัดนครสวรรค์ที่ ๑ พัฒนาโครงสร้างพื้นฐาน

๑. ยุทธศาสตร์ การพัฒนาด้านโครงสร้างพื้นฐาน

กลยุทธ์ พัฒนาโครงข่ายด้านคมนาคมและการจราจร

๑.๒ แผนงาน อุตุสาหกรรมและการโยธา

ที่	โครงการ	วัตถุประสงค์	เป้าหมาย (ผลผลิตของโครงการ)	งบประมาณ					ตัวชี้วัด (KPI)	ผลที่คาดว่าจะได้รับ	หน่วยงาน ที่รับผิดชอบหลัก
				๒๕๖๑ (บาท)	๒๕๖๒ (บาท)	๒๕๖๓ (บาท)	๒๕๖๔ (บาท)	๒๕๖๕ (บาท)			
๑	ก่อสร้างถนนคอนกรีตเสริมเหล็ก หมู่ที่ ๑๕ ตำบลหนองกระโดน เชื่อมต่อ ตำบลบ้านแก่ง อำเภอเมืองนครสวรรค์ จังหวัดนครสวรรค์ เริ่มต้น N ๑๕° ๔๖' ๒๒.๕๘" E ๑๐๐° ๑' ๑.๓๘" สิ้นสุด N ๑๕° ๔๗' ๐.๒๗" E ๑๐๐° ๒' ๑๘.๖๕" (ประสานแผน ๑๔ ถว. ๑๑ มี.ย.๖๓)	เพื่อให้ประชาชน ได้รับความสะดวก ในการเดินทางและขนส่ง	ก่อสร้างถนนคอนกรีตเสริมเหล็ก ขนาดผิวจราจรกว้าง ๖.๐๐ เมตร หนา ๐.๑๕ เมตร ยาว ๒,๒๐๐ เมตร หรือมีพื้นที่ไม่น้อยกว่า ๑๓,๒๐๐ ตารางเมตร รายละเอียดตามแบบที่ อบจ. กำหนด	-	-	-	-	๑๑,๘๐๐,๐๐๐	๑. ระยะถนน ที่ดำเนินการพัฒนา ๒. ระดับความ พึงพอใจของ ผู้ใช้บริการ	ประชาชนได้รับ ความสะดวกปลอดภัย ในการเดินทางและขนส่ง (ต.หนองกระโดน ๕,๖๐๘ ครัวเรือน ต.บ้านแก่ง ๒,๕๗๔ ครัวเรือน)	กองช่าง

ก. ยุทธศาสตร์จังหวัดนครสวรรค์ที่ ๑ สร้างการเติบโตทางเศรษฐกิจด้วยแนวทางการพัฒนาแบบเมืองนครสวรรค์

ข. ยุทธศาสตร์การพัฒนาขององค์กรปกครองส่วนท้องถิ่นในเขตจังหวัดนครสวรรค์ที่ ๑ พัฒนาโครงสร้างพื้นฐาน

๑. ยุทธศาสตร์ การพัฒนาด้านโครงสร้างพื้นฐาน

กลยุทธ์ พัฒนาโครงข่ายด้านคมนาคมและการจราจร

๑.๒ แผนงาน อุตุสาหกรรมและการโยธา

ที่	โครงการ	วัตถุประสงค์	เป้าหมาย (ผลผลิตของโครงการ)	งบประมาณ					ตัวชี้วัด (KPI)	ผลที่คาดว่าจะได้รับ	หน่วยงาน ที่รับผิดชอบหลัก
				๒๕๖๑ (บาท)	๒๕๖๒ (บาท)	๒๕๖๓ (บาท)	๒๕๖๔ (บาท)	๒๕๖๕ (บาท)			
๒	ก่อสร้างถนนคอนกรีตเสริมเหล็ก หมู่ที่ ๗ ตำบลหนองกระโดน อำเภอเมืองนครสวรรค์ เชื่อมต่อ ตำบลเขาดิน อำเภอเก้าเลี้ยว จังหวัดนครสวรรค์ (สิ้นสุดสายทาง) เริ่มต้น N ๑๕° ๔๙' ๓.๗๗" E ๑๐๐° ๑' ๑.๙๕" สิ้นสุด N ๑๕° ๔๙' ๒.๙๕" E ๑๐๐° ๐' ๑๗.๐๓" (ประสานแผน ๘ ลว. ๑ มิ.ย.๖๔)	เพื่อให้ประชาชน ได้รับความสะดวก ในการเดินทางและขนส่ง	ก่อสร้างถนนคอนกรีตเสริมเหล็ก ขนาดผิวจราจรกว้าง ๖.๐๐ เมตร หนา ๐.๑๕ เมตร ยาว ๔๕๓ เมตร หรือมีพื้นที่ไม่น้อยกว่า ๒,๗๑๘ ตารางเมตร รายละเอียดตามแบบที่ อบจ. กำหนด	-	-	-	-	๑,๖๓๑,๐๐๐	๑. ระยะถนน ที่ดำเนินการพัฒนา ๒. ระดับความ พึงพอใจของ ผู้ใช้บริการ	ประชาชนได้รับ ความสะดวกปลอดภัย ในการเดินทางและขนส่ง (ต.หนองกระโดน ๕,๖๐๘ คริวเรือน ต.เขาดิน ๒,๔๐๘ คริวเรือน)	กองช่าง

ก. ยุทธศาสตร์จังหวัดนครสวรรค์ที่ ๑ สร้างการเติบโตทางเศรษฐกิจด้วยแนวทางการพัฒนาแบบเมืองนครสวรรค์

ข. ยุทธศาสตร์การพัฒนาขององค์กรปกครองส่วนท้องถิ่นในเขตจังหวัดนครสวรรค์ที่ ๑ พัฒนาโครงสร้างพื้นฐาน

๑. ยุทธศาสตร์ การพัฒนาด้านโครงสร้างพื้นฐาน

กลยุทธ์ พัฒนาโครงข่ายด้านคมนาคมและการจราจร

๑.๒ แผนงาน อุตุสาหกรรมและการโยธา

ที่	โครงการ	วัตถุประสงค์	เป้าหมาย (ผลผลิตของโครงการ)	งบประมาณ					ตัวชี้วัด (KPI)	ผลที่คาดว่าจะได้รับ	หน่วยงาน ที่รับผิดชอบ หลัก
				๒๕๖๑ (บาท)	๒๕๖๒ (บาท)	๒๕๖๓ (บาท)	๒๕๖๔ (บาท)	๒๕๖๕ (บาท)			
๓	ก่อสร้างถนนคอนกรีตเสริมเหล็ก หมู่ที่ ๓, ๖ ตำบลหนองปลิง เชื่อมต่อ ตำบลพระนอน อำเภอเมืองนครสวรรค์ จังหวัดนครสวรรค์ เริ่มต้น N ๑๕° ๓๖' ๔๙.๗๓" E ๑๐๐° ๑๑' ๐.๕๙" สิ้นสุด N ๑๕° ๓๙' ๖.๔๐" E ๑๐๐° ๑๑' ๒๔.๘๖" (ประสานแผน ๗ ลว. ๑ มี.ย.๖๔)	เพื่อให้ประชาชน ได้รับความสะดวก ในการเดินทางและขนส่ง	ก่อสร้างถนนคอนกรีตเสริมเหล็ก ขนาดผิวจราจรกว้าง ๖.๐๐ เมตร หนา ๐.๑๕ เมตร ยาว ๔,๗๕๐ เมตร หรือมีพื้นที่ไม่น้อยกว่า ๒๘,๕๐๐ ตารางเมตร รายละเอียดตามแบบที่ อบจ. กำหนด	-	-	-	-	๑๖,๗๐๐,๐๐๐	๑. ระยะถนน ที่ดำเนินการพัฒนา ๒. ระดับความ พึงพอใจของ ผู้ใช้บริการ	ประชาชนได้รับ ความสะดวกปลอดภัย ในการเดินทางและขนส่ง (ต.หนองปลิง ๙,๕๗๒ ครัวเรือน ต.พระนอน ๓,๗๘๐ ครัวเรือน)	กองช่าง

ก. ยุทธศาสตร์จังหวัดนครสวรรค์ที่ ๑ สร้างการเติบโตทางเศรษฐกิจด้วยแนวทางการพัฒนาแบบเมืองนครสวรรค์

ข. ยุทธศาสตร์การพัฒนาขององค์กรปกครองส่วนท้องถิ่นในเขตจังหวัดนครสวรรค์ที่ ๑ พัฒนาโครงสร้างพื้นฐาน

๑. ยุทธศาสตร์ การพัฒนาด้านโครงสร้างพื้นฐาน

กลยุทธ์ พัฒนาโครงข่ายด้านคมนาคมและการจราจร

๑.๒ แผนงาน อุตุสาหกรรมและการโยธา

ที่	โครงการ	วัตถุประสงค์	เป้าหมาย (ผลผลิตของโครงการ)	งบประมาณ					ตัวชี้วัด (KPI)	ผลที่คาดว่าจะได้รับ	หน่วยงาน ที่รับผิดชอบ หลัก
				๒๕๖๑ (บาท)	๒๕๖๒ (บาท)	๒๕๖๓ (บาท)	๒๕๖๔ (บาท)	๒๕๖๕ (บาท)			
๔	ก่อสร้างถนนคอนกรีตเสริมเหล็ก รหัสสายทาง นว.ถ. ๒๔ - ๐๐๔ แยกสนามกอล์ฟ - วัดถือน้ำ หมู่ที่ ๒ ตำบลนครสวรรค์ออก เชื่อมต่อ ตำบลกลางแดด อำเภอเมืองนครสวรรค์ จังหวัดนครสวรรค์ เริ่มต้น N ๑๕° ๓๙' ๔๗.๙๙" E ๑๐๐° ๗' ๒๖.๐๓" สิ้นสุด N ๑๕° ๓๙' ๕๖.๐๒" E ๑๐๐° ๖' ๓๑.๕๒" (ประสานแผน ๙ ลว. ๑ มี.ย.๖๔)	เพื่อให้ประชาชน ได้รับความสะดวก ในการเดินทางและขนส่ง	ก่อสร้างถนนคอนกรีตเสริมเหล็ก ขนาดผิวจราจรกว้าง ๗.๐๐ เมตร หนา ๐.๑๕ เมตร ยาว ๑,๖๖๐ เมตร ไหล่ทางกว้างข้างละ ๑.๕๐ เมตร หรือมีพื้นที่ไม่น้อยกว่า ๑๖,๖๐๐ ตารางเมตร พร้อมก่อสร้างท่อระบายน้ำ คอนกรีตเสริมเหล็ก ขนาดเส้นผ่าศูนย์กลาง ๑.๐๐ เมตร และบ่อพักคอนกรีตเสริมเหล็ก รายละเอียดตามแบบที่ อบจ. กำหนด	-	-	-	-	๒๔,๗๐๐,๐๐๐	๑. ระยะถนน ที่ดำเนินการพัฒนา ๒. ระดับความ พึงพอใจของ ผู้ให้บริการ	ประชาชนได้รับ ความสะดวกปลอดภัย ในการเดินทางและขนส่ง (ต.นครสวรรค์ออก ๖,๔๑๕ ครัวเรือน ต.กลางแดด ๑,๖๘๐ ครัวเรือน)	กองช่าง

ก. ยุทธศาสตร์จังหวัดนครสวรรค์ที่ ๑ สร้างการเติบโตทางเศรษฐกิจด้วยแนวทางการพัฒนาแบบเมืองนครสวรรค์

ข. ยุทธศาสตร์การพัฒนาขององค์กรปกครองส่วนท้องถิ่นในเขตจังหวัดนครสวรรค์ที่ ๑ พัฒนาโครงสร้างพื้นฐาน

๑. ยุทธศาสตร์ การพัฒนาด้านโครงสร้างพื้นฐาน

กลยุทธ์ พัฒนาโครงข่ายด้านคมนาคมและการจราจร

๑.๒ แผนงาน อุทสากรรมและการโยธา

ที่	โครงการ	วัตถุประสงค์	เป้าหมาย (ผลผลิตของโครงการ)	งบประมาณ					ตัวชี้วัด (KPI)	ผลที่คาดว่าจะได้รับ	หน่วยงาน ที่รับผิดชอบ หลัก
				๒๕๖๑ (บาท)	๒๕๖๒ (บาท)	๒๕๖๓ (บาท)	๒๕๖๔ (บาท)	๒๕๖๕ (บาท)			
๕	ก่อสร้างถนนลาดยาง ผิวทางแอสฟัลต์ติกคอนกรีต ทางหลวงท้องถิ่น นว.ถ. ๑ - ๐๐๑๕ เลียบริมน้ำปิง ตำบลบางม่วง เชื่อมต่อ ตำบลบึงเสนาท อำเภอเมืองนครสวรรค์ จังหวัดนครสวรรค์ เริ่มต้น N ๑๕° ๔๓' ๕๗.๓๔" E ๑๐๐° ๐๗' ๑๒.๔๕" สิ้นสุด N ๑๕° ๔๒' ๕๕.๙๖" E ๑๐๐° ๐๘' ๔๕.๓๖"	เพื่อให้ประชาชน ได้รับความสะดวก ในการเดินทางและขนส่ง	ก่อสร้างถนนลาดยาง ผิวทางแอสฟัลต์ติกคอนกรีต ขนาดผิวจราจรกว้าง ๕.๐๐ เมตร หนาเฉลี่ย ๐.๐๔ เมตร ยาว ๓,๗๗๐ เมตร หรือมีพื้นที่ไม่น้อยกว่า ๑๘,๘๕๐ ตารางเมตร รายละเอียดตามแบบที่ อบจ. กำหนด	-	-	-	-	๕,๕๐๐,๐๐๐	๑. ระยะถนน ที่ดำเนินการพัฒนา ๒. ระดับความ พึงพอใจของ ผู้ใช้บริการ	ประชาชนได้รับ ความสะดวกปลอดภัย ในการเดินทางและขนส่ง (ต.บางม่วง ๓,๐๙๕ ครัวเรือน ต.บึงเสนาท ๑,๘๐๘ ครัวเรือน)	กองช่าง

ก. ยุทธศาสตร์จังหวัดนครสวรรค์ที่ ๑ สร้างการเติบโตทางเศรษฐกิจด้วยแนวทางการพัฒนาแบบเมืองนครสวรรค์

ข. ยุทธศาสตร์การพัฒนาขององค์กรปกครองส่วนท้องถิ่นในเขตจังหวัดนครสวรรค์ที่ ๑ พัฒนาโครงสร้างพื้นฐาน

๑. ยุทธศาสตร์ การพัฒนาด้านโครงสร้างพื้นฐาน

กลยุทธ์ พัฒนาโครงข่ายด้านคมนาคมและการจราจร

๑.๒ แผนงาน อุตุสาหกรรมและการโยธา

ที่	โครงการ	วัตถุประสงค์	เป้าหมาย (ผลผลิตของโครงการ)	งบประมาณ					ตัวชี้วัด (KPI)	ผลที่คาดว่าจะได้รับ	หน่วยงาน ที่รับผิดชอบหลัก
				๒๕๖๑ (บาท)	๒๕๖๒ (บาท)	๒๕๖๓ (บาท)	๒๕๖๔ (บาท)	๒๕๖๕ (บาท)			
๖	ก่อสร้างถนนคอนกรีตเสริมเหล็ก ทางหลวงท้องถิ่น นว.ถ. ๑ - ๐๐๙๖ บ้านวังไม้ - บ้านท่าซุด ตำบลนครสวรรค์ตก อำเภอเมืองนครสวรรค์ เชื่อมต่อ ตำบลบางประมุง อำเภอโกรกพระ จังหวัดนครสวรรค์ เริ่มต้น N ๑๕° ๔๑' ๒๘.๘๑" E ๑๐๐° ๐๔' ๒๘.๓๙" สิ้นสุด N ๑๕° ๔๐' ๓๒.๑๑" E ๑๐๐° ๐๓' ๒๖.๖๓"	เพื่อให้ประชาชน ได้รับความสะดวก ในการเดินทางและขนส่ง	ก่อสร้างถนนคอนกรีตเสริมเหล็ก ขนาดผิวจราจรกว้าง ๗.๐๐ เมตร หนา ๐.๑๕ เมตร ยาว ๓,๗๕๐ เมตร ไหล่ทางกว้างข้างละ ๐.๕๐ เมตร หรือมีพื้นที่ไม่น้อยกว่า ๓๐,๐๐๐ ตารางเมตร รายละเอียดตามแบบที่ อบจ. กำหนด	-	-	-	-	๑๕,๖๐๐,๐๐๐	๑. ระยะถนน ที่ดำเนินการพัฒนา ๒. ระดับความ พึงพอใจของ ผู้ใช้บริการ	ประชาชนได้รับ ความสะดวกปลอดภัย ในการเดินทางและขนส่ง (ต.นครสวรรค์ตก ๘,๒๕๙ ครัวเรือน ต.บางประมุง ๑,๕๖๕ ครัวเรือน)	กองช่าง

ก. ยุทธศาสตร์จังหวัดนครสวรรค์ที่ ๑ สร้างการเติบโตทางเศรษฐกิจด้วยแนวทางการพัฒนาแบบเมืองนครสวรรค์

ข. ยุทธศาสตร์การพัฒนาขององค์กรปกครองส่วนท้องถิ่นในเขตจังหวัดนครสวรรค์ที่ ๑ พัฒนาโครงสร้างพื้นฐาน

๑. ยุทธศาสตร์ การพัฒนาด้านโครงสร้างพื้นฐาน

กลยุทธ์ พัฒนาโครงข่ายด้านคมนาคมและการจราจร

๑.๒ แผนงาน อุตุสาหกรรมและการโยธา

ที่	โครงการ	วัตถุประสงค์	เป้าหมาย (ผลผลิตของโครงการ)	งบประมาณ					ตัวชี้วัด (KPI)	ผลที่คาดว่าจะได้รับ	หน่วยงาน ที่รับผิดชอบ หลัก
				๒๕๖๑ (บาท)	๒๕๖๒ (บาท)	๒๕๖๓ (บาท)	๒๕๖๔ (บาท)	๒๕๖๕ (บาท)			
๗	ก่อสร้างถนนคอนกรีตเสริมเหล็ก หมู่ที่ ๒, ๑๑ ตำบลหนองกรด อำเภอบรรพตพิสัย เชื่อมต่อ ตำบลหนองเต่า อำเภอเก้าเลี้ยว จังหวัดนครสวรรค์ เริ่มต้น N ๑๕° ๕๗' ๑๘.๓๙" E ๑๐๐° ๗' ๔๕.๙๖" สิ้นสุด N ๑๕° ๕๗' ๔๙.๖๑" E ๑๐๐° ๗' ๑๗.๒๒" (เว้นช่วงถนนคอนกรีต) (ประสานแผน ๘ ลว. ๑๑ มิ.ย.๖๓)	เพื่อให้ประชาชน ได้รับความสะดวก ในการเดินทางและขนส่ง	ก่อสร้างถนนคอนกรีตเสริมเหล็ก ขนาดผิวจราจรกว้าง ๖.๐๐ เมตร หนา ๐.๑๕ เมตร ยาว ๘๑๐ เมตร หรือมีพื้นที่ไม่น้อยกว่า ๔,๘๖๐ ตารางเมตร รายละเอียดตามแบบที่ อบจ. กำหนด	-	-	-	-	๒,๙๐๐,๐๐๐	๑. ระยะถนน ที่ดำเนินการพัฒนา ๒. ระดับความ พึงพอใจของ ผู้ใช้บริการ	ประชาชนได้รับ ความสะดวกปลอดภัย ในการเดินทางและขนส่ง (ต.หนองกรด ๔,๐๒๑ คันวีเรือน ต.หนองเต่า ๒,๖๔๙ คันวีเรือน)	กองช่าง

- ก. ยุทธศาสตร์จังหวัดนครสวรรค์ที่ ๑ สร้างการเติบโตทางเศรษฐกิจด้วยแนวทางการพัฒนาแบบเมืองนครสวรรค์
- ข. ยุทธศาสตร์การพัฒนาขององค์กรปกครองส่วนท้องถิ่นในเขตจังหวัดนครสวรรค์ที่ ๑ พัฒนาโครงสร้างพื้นฐาน
- ๑. ยุทธศาสตร์ การพัฒนาด้านโครงสร้างพื้นฐาน
 - กลยุทธ์ พัฒนาโครงข่ายด้านคมนาคมและการจราจร

๑.๒ แผนงาน อุตุสาหกรรมและการโยธา

ที่	โครงการ	วัตถุประสงค์	เป้าหมาย (ผลผลิตของโครงการ)	งบประมาณ					ตัวชี้วัด (KPI)	ผลที่คาดว่าจะได้รับ	หน่วยงาน ที่รับผิดชอบ หลัก
				๒๕๖๑ (บาท)	๒๕๖๒ (บาท)	๒๕๖๓ (บาท)	๒๕๖๔ (บาท)	๒๕๖๕ (บาท)			
๘	ก่อสร้างถนนคอนกรีตเสริมเหล็ก หมู่ที่ ๒ ตำบลหูกวาง อำเภอบรรพตพิสัย เชื่อมต่อ ตำบลเขาดิน อำเภอเก้าเลี้ยว จังหวัดนครสวรรค์ เริ่มต้น N ๑๕° ๕๓' ๒๒.๙๙" E ๑๐๐° ๑' ๑๔.๖๖" สิ้นสุด N ๑๕° ๕๑' ๕๒.๙๑" E ๑๐๐° ๑' ๒๖.๗๓" (ประสานแผน ๗ ลว. ๑ มี.ย.๖๔)	เพื่อให้ประชาชน ได้รับความสะดวก ในการเดินทางและขนส่ง	ก่อสร้างถนนคอนกรีตเสริมเหล็ก ขนาดผิวจราจรกว้าง ๖.๐๐ เมตร หนา ๐.๑๕ เมตร ยาว ๓,๔๐๐ เมตร หรือมีพื้นที่ไม่น้อยกว่า ๒๐,๔๐๐ ตารางเมตร รายละเอียดตามแบบที่ อบจ. กำหนด	-	-	-	-	๑๖,๐๐๐,๐๐๐	๑. ระยะถนน ที่ดำเนินการพัฒนา ๒. ระดับความ พึงพอใจของ ผู้ใช้บริการ	ประชาชนได้รับ ความสะดวกปลอดภัย ในการเดินทางและขนส่ง (ต.หูกวาง ๑,๔๖๗ ครัวเรือน ต.เขาดิน ๒,๔๐๘ ครัวเรือน)	กองช่าง

ก. ยุทธศาสตร์จังหวัดนครสวรรค์ที่ ๑ สร้างการเติบโตทางเศรษฐกิจด้วยแนวทางการพัฒนาแบบเมืองนครสวรรค์

ข. ยุทธศาสตร์การพัฒนาขององค์กรปกครองส่วนท้องถิ่นในเขตจังหวัดนครสวรรค์ที่ ๑ พัฒนาโครงสร้างพื้นฐาน

๑. ยุทธศาสตร์ การพัฒนาด้านโครงสร้างพื้นฐาน

กลยุทธ์ พัฒนาโครงข่ายด้านคมนาคมและการจราจร

๑.๒ แผนงาน อุตุสาหกรรมและการโยธา

ที่	โครงการ	วัตถุประสงค์	เป้าหมาย (ผลผลิตของโครงการ)	งบประมาณ					ตัวชี้วัด (KPI)	ผลที่คาดว่าจะได้รับ	หน่วยงาน ที่รับผิดชอบ หลัก
				๒๕๖๑ (บาท)	๒๕๖๒ (บาท)	๒๕๖๓ (บาท)	๒๕๖๔ (บาท)	๒๕๖๕ (บาท)			
๙	ปรับปรุงซ่อมแซมถนนคอนกรีตเสริมเหล็ก ชุมชนแสงโชติช่วงชัชวาลย์ เทศบาลเมืองชุมแสง เชื่อมต่อ ตำบลเกยไชย อำเภอชุมแสง จังหวัดนครสวรรค์ เริ่มต้น N ๑๕° ๕๓' ๙.๔๗" E ๑๐๐° ๑๘' ๒๙.๘๐" สิ้นสุด N ๑๕° ๕๒' ๒๗.๘๗" E ๑๐๐° ๑๙' ๑.๙๖" (ประสานแผน ๑๗ ลว. ๑๑ มิ.ย.๖๓)	เพื่อให้ประชาชน ได้รับความสะดวก ในการเดินทางและขนส่ง	ปรับปรุงซ่อมแซมถนนคอนกรีตเสริมเหล็ก ขนาดผิวจราจรกว้าง ๖.๐๐ เมตร หนา ๐.๒๐ เมตร ยาว ๑,๖๐๐ เมตร ไหล่ทางกว้างข้างละ ๑.๐๐ เมตร หรือมีพื้นที่ไม่น้อยกว่า ๑๒,๘๐๐ ตารางเมตร รายละเอียดตามแบบที่ อบจ. กำหนด	-	-	-	-	๑๐,๔๗๐,๐๐๐	๑. ระยะถนน ที่ดำเนินการพัฒนา ๒. ระดับความ พึงพอใจของ ผู้ใช้บริการ	ประชาชนได้รับ ความสะดวกปลอดภัย ในการเดินทางและขนส่ง (เทศบาลเมืองชุมแสง ๓,๖๑๑ ครัวเรือน ต.เกยไชย ๒,๘๗๘ ครัวเรือน)	กองช่าง

ก. ยุทธศาสตร์จังหวัดนครสวรรค์ที่ ๑ สร้างการเติบโตทางเศรษฐกิจด้วยแนวทางการพัฒนาแบบเมืองนครสวรรค์

ข. ยุทธศาสตร์การพัฒนาขององค์กรปกครองส่วนท้องถิ่นในเขตจังหวัดนครสวรรค์ที่ ๑ พัฒนาโครงสร้างพื้นฐาน

๑. ยุทธศาสตร์ การพัฒนาด้านโครงสร้างพื้นฐาน

กลยุทธ์ พัฒนาโครงข่ายด้านคมนาคมและการจราจร

๑.๒ แผนงาน อุตุสาหกรรมและการโยธา

ที่	โครงการ	วัตถุประสงค์	เป้าหมาย (ผลผลิตของโครงการ)	งบประมาณ					ตัวชี้วัด (KPI)	ผลที่คาดว่าจะได้รับ	หน่วยงาน ที่รับผิดชอบ หลัก
				๒๕๖๑ (บาท)	๒๕๖๒ (บาท)	๒๕๖๓ (บาท)	๒๕๖๔ (บาท)	๒๕๖๕ (บาท)			
๑๐	ก่อสร้างถนนหินคลุก รหัสสายทาง นว.ถ. ๓๘-๐๐๑ หมู่ที่ ๑ ตำบลโคกเตี้ย อำเภอบางบาล เชื่อมต่อ ตำบลท่าบ่อ อำเภอบางบาล จังหวัดนครสวรรค์ เริ่มต้น N ๑๕° ๓๖' ๑๓.๑๖" E ๑๐๐° ๓๕' ๓๐.๕๒" สิ้นสุด N ๑๕° ๓๖' ๒๓.๘๐" E ๑๐๐° ๓๓' ๓๔.๐๖" (ประสานแผน ๗ ลว. ๑ มิ.ย.๖๔)	เพื่อให้ประชาชน ได้รับความสะดวก ในการเดินทางและขนส่ง	ก่อสร้างถนนหินคลุก ขนาดผิวจราจรกว้าง ๗.๐๐ เมตร หนา ๐.๒๐ เมตร ยาว ๓,๙๗๐ เมตร หรือมีพื้นที่ไม่น้อยกว่า ๒๗,๗๙๐ ตารางเมตร รายละเอียดตามแบบที่ อบจ. กำหนด	-	-	-	-	๔,๙๐๐,๐๐๐	๑. ระยะถนน ที่ดำเนินการพัฒนา ๒. ระดับความ พึงพอใจของ ผู้ใช้บริการ	ประชาชนได้รับ ความสะดวกปลอดภัย ในการเดินทางและขนส่ง (๓.โคกเตี้ย ๑,๓๓๒ ครัวเรือน ต.ท่าบ่อ ๑,๓๓๓ ครัวเรือน)	กองช่าง

ก. ยุทธศาสตร์จังหวัดนครสวรรค์ที่ ๑ สร้างการเติบโตทางเศรษฐกิจด้วยแนวทางการพัฒนาแบบเมืองนครสวรรค์

ข. ยุทธศาสตร์การพัฒนาขององค์กรปกครองส่วนท้องถิ่นในเขตจังหวัดนครสวรรค์ที่ ๑ พัฒนาโครงสร้างพื้นฐาน

๑. ยุทธศาสตร์ การพัฒนาด้านโครงสร้างพื้นฐาน

กลยุทธ์ พัฒนาโครงข่ายด้านคมนาคมและการจราจร

๑.๒ แผนงาน อุทสากรรมและการโยธา

ที่	โครงการ	วัตถุประสงค์	เป้าหมาย (ผลผลิตของโครงการ)	งบประมาณ					ตัวชี้วัด (KPI)	ผลที่คาดว่าจะได้รับ	หน่วยงาน ที่รับผิดชอบ หลัก
				๒๕๖๑ (บาท)	๒๕๖๒ (บาท)	๒๕๖๓ (บาท)	๒๕๖๔ (บาท)	๒๕๖๕ (บาท)			
๑๑	ก่อสร้างถนนลูกรัง หมู่ที่ ๑๑ ตำบลตะคร้อ เชื่อมต่อบ้านท่าโรงชัย อำเภอไพศาลี จังหวัดนครสวรรค์ เริ่มต้น N ๑๕° ๒๗' ๔๔.๘๓" E ๑๐๐° ๓๙' ๕๗.๔๘" สิ้นสุด N ๑๕° ๒๘' ๒๖.๕๗" E ๑๐๐° ๓๗' ๔๘.๒๒" (ประสานแผน ๘ ลว. ๑ มี.ย.๖๔)	เพื่อให้ประชาชนได้รับความสะดวกในการเดินทางและขนส่ง	ก่อสร้างถนนลูกรัง ขนาดผิวจราจรกว้าง ๗.๐๐ เมตร หน้า ๐.๒๐ เมตร ยาว ๔,๒๐๐ เมตร หรือมีพื้นที่ไม่น้อยกว่า ๒๙,๔๐๐ ตารางเมตร รายละเอียดตามแบบที่ อบจ. กำหนด	-	-	-	-	๒,๗๑๐,๐๐๐	๑. ระยะถนนที่ดำเนินการพัฒนา ๒. ระดับความพึงพอใจของผู้ใช้บริการ	ประชาชนได้รับความสะดวกปลอดภัยในการเดินทางและขนส่ง (ต.ตะคร้อ ๓,๙๙๓ ครัวเรือน ต.สำโรงชัย ๓,๘๒๓ ครัวเรือน)	กองช่าง

ก. ยุทธศาสตร์จังหวัดนครสวรรค์ที่ ๑ สร้างการเติบโตทางเศรษฐกิจด้วยแนวทางการพัฒนาแบบเมืองนครสวรรค์

ข. ยุทธศาสตร์การพัฒนาขององค์กรปกครองส่วนท้องถิ่นในเขตจังหวัดนครสวรรค์ที่ ๑ พัฒนาโครงสร้างพื้นฐาน

๑. ยุทธศาสตร์ การพัฒนาด้านโครงสร้างพื้นฐาน

กลยุทธ์ พัฒนาโครงข่ายด้านคมนาคมและการจราจร

๑.๒ แผนงาน อุตุสาหกรรมและการโยธา

ที่	โครงการ	วัตถุประสงค์	เป้าหมาย (ผลผลิตของโครงการ)	งบประมาณ					ตัวชี้วัด (KPI)	ผลที่คาดว่าจะได้รับ	หน่วยงาน ที่รับผิดชอบ หลัก
				๒๕๖๑ (บาท)	๒๕๖๒ (บาท)	๒๕๖๓ (บาท)	๒๕๖๔ (บาท)	๒๕๖๕ (บาท)			
๑๒	ก่อสร้างถนนลาดยาง ผิวทางแอสฟัลต์ติกคอนกรีต หมู่ที่ ๙ ตำบลนาขอม เชื่อมต่อ ตำบลวังน้ำลัด อำเภอไพศาลี จังหวัดนครสวรรค์ (สิ้นสุดสายทาง) เริ่มต้น N ๑๕° ๔๕' ๒๖.๒๓" E ๑๐๐° ๔๖' ๗.๗๘" สิ้นสุด N ๑๕° ๔๕' ๒๗.๕๗" E ๑๐๐° ๔๕' ๕๔.๖๘" (ประสานแผน ๖ ลว. ๑ มิ.ย.๖๔)	เพื่อให้ประชาชน ได้รับความสะดวก ในการเดินทางและขนส่ง	ก่อสร้างถนนลาดยาง ผิวทางแอสฟัลต์ติกคอนกรีต ขนาดผิวจราจรกว้าง ๖.๐๐ เมตร หนาเฉลี่ย ๐.๐๔ เมตร ยาว ๓๘๗ เมตร หรือมีพื้นที่ไม่น้อยกว่า ๒,๓๒๒ ตารางเมตร รายละเอียดตามแบบที่ อบจ. กำหนด	-	-	-	-	๑,๐๔๐,๐๐๐	๑. ระยะถนน ที่ดำเนินการพัฒนา ๒. ระดับความ พึงพอใจของ ผู้ใช้บริการ	ประชาชนได้รับ ความสะดวกปลอดภัย ในการเดินทางและขนส่ง (ต.นาขอม ๑,๙๗๒ คริวเรือน ต.วังน้ำลัด ๓,๐๑๑ คริวเรือน)	กองช่าง

ก. ยุทธศาสตร์จังหวัดนครสวรรค์ที่ ๑ สร้างการเติบโตทางเศรษฐกิจด้วยแนวทางการพัฒนาแบบเมืองนครสวรรค์

ข. ยุทธศาสตร์การพัฒนาขององค์กรปกครองส่วนท้องถิ่นในเขตจังหวัดนครสวรรค์ที่ ๑ พัฒนาโครงสร้างพื้นฐาน

๑. ยุทธศาสตร์ การพัฒนาด้านโครงสร้างพื้นฐาน

กลยุทธ์ พัฒนาโครงข่ายด้านคมนาคมและการจราจร

๑.๒ แผนงาน อุตุสภกรรมและการโยธา

ที่	โครงการ	วัตถุประสงค์	เป้าหมาย (ผลผลิตของโครงการ)	งบประมาณ					ตัวชี้วัด (KPI)	ผลที่คาดว่าจะได้รับ	หน่วยงาน ที่รับผิดชอบ หลัก
				๒๕๖๑ (บาท)	๒๕๖๒ (บาท)	๒๕๖๓ (บาท)	๒๕๖๔ (บาท)	๒๕๖๕ (บาท)			
๑๓	ก่อสร้างถนนลาดยาง ผิวทางแอสฟัลท์ติกคอนกรีต หมู่ที่ ๕ ตำบลวังข่อย อำเภอไพศาลี จังหวัดนครสวรรค์ เชื่อมต่อ ตำบลซันน้อย อำเภอวิเชียรบุรี จังหวัดเพชรบูรณ์ เริ่มต้น N ๑๕° ๓๘' ๓๒.๔๙" E ๑๐๐° ๔๖' ๔๖.๓๕" สิ้นสุด N ๑๕° ๓๘' ๔๕.๕๒" E ๑๐๐° ๕๐' ๕๕.๕๒" (ประสานแผน ๕ ลว. ๑ มี.ย.๖๔)	เพื่อให้ประชาชน ได้รับความสะดวก ในการเดินทางและขนส่ง	ก่อสร้างถนนลาดยาง ผิวทางแอสฟัลท์ติกคอนกรีต ขนาดผิวจราจรกว้าง ๖.๐๐ เมตร หนาเฉลี่ย ๐.๐๔ เมตร ยาว ๘,๐๐๐ เมตร หรือมีพื้นที่ไม่น้อยกว่า ๔๘,๐๐๐ ตารางเมตร รายละเอียดตามแบบที่ อบจ. กำหนด	-	-	-	-	๑๖,๓๒๘,๐๐๐	๑. ระยะถนน ที่ดำเนินการพัฒนา ๒. ระดับความ พึงพอใจของ ผู้ใช้บริการ	ประชาชนได้รับ ความสะดวกปลอดภัย ในการเดินทางและขนส่ง (ต.วังข่อย ๒,๗๓๔ ครัวเรือน ต.ซันน้อย ๑,๘๔๔ ครัวเรือน)	กองช่าง

ก. ยุทธศาสตร์จังหวัดนครสวรรค์ที่ ๑ สร้างการเติบโตทางเศรษฐกิจด้วยแนวทางการพัฒนาแบบเมืองนครสวรรค์

ข. ยุทธศาสตร์การพัฒนาขององค์กรปกครองส่วนท้องถิ่นในเขตจังหวัดนครสวรรค์ที่ ๑ พัฒนาโครงสร้างพื้นฐาน

๑. ยุทธศาสตร์ การพัฒนาด้านโครงสร้างพื้นฐาน

กลยุทธ์ พัฒนาโครงข่ายด้านคมนาคมและการจราจร

๑.๒ แผนงาน อุตุสาหกรรมและการโยธา

ที่	โครงการ	วัตถุประสงค์	เป้าหมาย (ผลผลิตของโครงการ)	งบประมาณ					ตัวชี้วัด (KPI)	ผลที่คาดว่าจะได้รับ	หน่วยงาน ที่รับผิดชอบ หลัก
				๒๕๖๑ (บาท)	๒๕๖๒ (บาท)	๒๕๖๓ (บาท)	๒๕๖๔ (บาท)	๒๕๖๕ (บาท)			
๑๔	ก่อสร้างถนนคอนกรีตเสริมเหล็ก หมู่ที่ ๔ ตำบลดอนคา อำเภอท่าตะโก เชื่อมต่อ ตำบลโคกเดื่อ อำเภอไพศาลี จังหวัดนครสวรรค์ เริ่มต้น N ๑๕° ๓๙' ๓๓.๓๓" E ๑๐๐° ๓๑' ๕๘.๕๘" สิ้นสุด N ๑๕° ๓๙' ๒๙.๓๗" E ๑๐๐° ๓๔' ๗.๕๖" (ประสานแผน ๑๒ ลว. ๑ มี.ย.๖๔)	เพื่อให้ประชาชน ได้รับความสะดวก ในการเดินทางและขนส่ง	ก่อสร้างถนนคอนกรีตเสริมเหล็ก ขนาดผิวจราจรกว้าง ๖.๐๐ เมตร หนา ๐.๑๕ เมตร ยาว ๔,๐๐๐ เมตร หรือมีพื้นที่ไม่น้อยกว่า ๒๔,๐๐๐ ตารางเมตร รายละเอียดตามแบบที่ อบจ. กำหนด	-	-	-	-	๑๕,๒๓๖,๐๐๐	๑. ระยะถนน ที่ดำเนินการพัฒนา ๒. ระดับความ พึงพอใจของ ผู้ใช้บริการ	ประชาชนได้รับ ความสะดวกปลอดภัย ในการเดินทางและขนส่ง (ต.ดอนคา ๔,๓๖๒ ครัวเรือน ต.โคกเดื่อ ๑,๓๓๒ ครัวเรือน)	กองช่าง

ก. ยุทธศาสตร์จังหวัดนครสวรรค์ที่ ๑ สร้างการเติบโตทางเศรษฐกิจด้วยแนวทางการพัฒนาแบบเมืองนครสวรรค์

ข. ยุทธศาสตร์การพัฒนาขององค์กรปกครองส่วนท้องถิ่นในเขตจังหวัดนครสวรรค์ที่ ๑ พัฒนาโครงสร้างพื้นฐาน

๑. ยุทธศาสตร์ การพัฒนาด้านโครงสร้างพื้นฐาน

กลยุทธ์ พัฒนาโครงข่ายด้านคมนาคมและการจราจร

๑.๒ แผนงาน อุทสากรรมและการโยธา

ที่	โครงการ	วัตถุประสงค์	เป้าหมาย (ผลผลิตของโครงการ)	งบประมาณ					ตัวชี้วัด (KPI)	ผลที่คาดว่าจะได้รับ	หน่วยงาน ที่รับผิดชอบ หลัก
				๒๕๖๑ (บาท)	๒๕๖๒ (บาท)	๒๕๖๓ (บาท)	๒๕๖๔ (บาท)	๒๕๖๕ (บาท)			
๑๕	ก่อสร้างถนนคอนกรีตเสริมเหล็ก หมู่ที่ ๕ ตำบลหัวถนน เชื่อมต่อ ตำบลวังมหากร อำเภอท่าตะโก จังหวัดนครสวรรค์ เริ่มต้น N ๑๕° ๓๖' ๔๕.๒๐" E ๑๐๐° ๒๒' ๓๙.๗๗" สิ้นสุด N ๑๕° ๓๖' ๕๗.๙๘" E ๑๐๐° ๒๒' ๔๖.๗๗" (ประสานแผน ๑ ถว. ๑ มี.ย.๖๔)	เพื่อให้ประชาชน ได้รับความสะดวก ในการเดินทางและขนส่ง	ก่อสร้างถนนคอนกรีตเสริมเหล็ก ขนาดผิวจราจรกว้าง ๖.๐๐ เมตร หนา ๐.๑๕ เมตร ยาว ๘๕๓ เมตร ไหล่ทางกว้างข้างละ ๐.๕๐ เมตร หรือมีพื้นที่ไม่น้อยกว่า ๕,๙๗๑ ตารางเมตร รายละเอียดตามแบบที่ อบจ. กำหนด	-	-	-	-	๔,๐๐๐,๐๐๐	๑. ระยะถนน ที่ดำเนินการพัฒนา ๒. ระดับความ พึงพอใจของ ผู้ใช้บริการ	ประชาชนได้รับ ความสะดวกปลอดภัย ในการเดินทางและขนส่ง (ต.หัวถนน ๓,๒๐๗ ครัวเรือน ต.วังมหากร ๒,๓๒๖ ครัวเรือน)	กองช่าง

ก. ยุทธศาสตร์จังหวัดนครสวรรค์ที่ ๑ สร้างการเติบโตทางเศรษฐกิจด้วยแนวทางการพัฒนาแบบเมืองนครสวรรค์

ข. ยุทธศาสตร์การพัฒนาขององค์กรปกครองส่วนท้องถิ่นในเขตจังหวัดนครสวรรค์ที่ ๑ พัฒนาโครงสร้างพื้นฐาน

๑. ยุทธศาสตร์ การพัฒนาด้านโครงสร้างพื้นฐาน

กลยุทธ์ พัฒนาโครงข่ายด้านคมนาคมและการจราจร

๑.๒ แผนงาน อุตุสาหกรรมและการโยธา

ที่	โครงการ	วัตถุประสงค์	เป้าหมาย (ผลผลิตของโครงการ)	งบประมาณ					ตัวชี้วัด (KPI)	ผลที่คาดว่าจะได้รับ	หน่วยงาน ที่รับผิดชอบ หลัก
				๒๕๖๑ (บาท)	๒๕๖๒ (บาท)	๒๕๖๓ (บาท)	๒๕๖๔ (บาท)	๒๕๖๕ (บาท)			
๑๖	ก่อสร้างถนนลาดยาง ผิวทางแอสฟัลท์ติกคอนกรีต หมู่ที่ ๘ ตำบลหนองพิกุล อำเภอตากฟ้า เชื่อมต่อ ตำบลหัวหวาย อำเภอตากฟ้า จังหวัดนครสวรรค์ เริ่มต้น N ๑๕° ๒๑' ๐.๓๙" E ๑๐๐° ๒๔' ๔๓.๑๓" สิ้นสุด N ๑๕° ๒๑' ๖.๐๒" E ๑๐๐° ๒๒' ๔๗.๔๓" (ประสานแผน ๑๓ ลว. ๑๑ มิ.ย.๖๓)	เพื่อให้ประชาชน ได้รับความสะดวก ในการเดินทางและขนส่ง	ก่อสร้างถนนลาดยางผิวทาง แอสฟัลท์ติกคอนกรีต ขนาดผิวจราจรกว้าง ๖.๐๐ เมตร หนาเฉลี่ย ๐.๐๔ เมตร ยาว ๓,๐๐๐ เมตร หรือมีพื้นที่ไม่น้อยกว่า ๑๘,๐๐๐ ตารางเมตร รายละเอียดตามแบบที่ อบจ. กำหนด	-	-	-	-	๗,๐๐๐,๐๐๐	๑. ระยะถนน ที่ดำเนินการพัฒนา ๒. ระดับความ พึงพอใจของ ผู้ใช้บริการ	ประชาชนได้รับ ความสะดวกปลอดภัย ในการเดินทางและขนส่ง (ต.หนองพิกุล ๑,๑๗๕ ครัวเรือน ต.หัวหวาย ๓,๓๔๒ ครัวเรือน)	กองช่าง

ก. ยุทธศาสตร์จังหวัดนครสวรรค์ที่ ๑ สร้างการเติบโตทางเศรษฐกิจด้วยแนวทางการพัฒนาแบบเมืองนครสวรรค์

ข. ยุทธศาสตร์การพัฒนาขององค์กรปกครองส่วนท้องถิ่นในเขตจังหวัดนครสวรรค์ที่ ๑ พัฒนาโครงสร้างพื้นฐาน

๑. ยุทธศาสตร์ การพัฒนาด้านโครงสร้างพื้นฐาน

กลยุทธ์ พัฒนาโครงข่ายด้านคมนาคมและการจราจร

๑.๒ แผนงาน อุตุสาหกรรมและการโยธา

ที่	โครงการ	วัตถุประสงค์	เป้าหมาย (ผลผลิตของโครงการ)	งบประมาณ					ตัวชี้วัด (KPI)	ผลที่คาดว่าจะได้รับ	หน่วยงาน ที่รับผิดชอบ หลัก
				๒๕๖๑ (บาท)	๒๕๖๒ (บาท)	๒๕๖๓ (บาท)	๒๕๖๔ (บาท)	๒๕๖๕ (บาท)			
๑๗	ก่อสร้างถนนคอนกรีตเสริมเหล็ก หมู่ที่ ๑๔ ตำบลหัวหวาย เชื่อมต่อ ตำบลตาคีลี อำเภอตาคีลี จังหวัดนครสวรรค์ เริ่มต้น N ๑๕° ๑๙' ๒๒.๘๐" E ๑๐๐° ๑๗' ๔๐.๘๘" สิ้นสุด N ๑๕° ๑๙' ๕๑.๙๒" E ๑๐๐° ๑๘' ๔๒.๘๘" (ประสานแผน ๑๓ ลว. ๑ มี.ย.๖๔)	เพื่อให้ประชาชน ได้รับความสะดวก ในการเดินทางและขนส่ง	ก่อสร้างถนนคอนกรีตเสริมเหล็ก ขนาดผิวจราจรกว้าง ๖.๐๐ เมตร หนา ๐.๑๕ เมตร ยาว ๓,๑๐๐ เมตร หรือมีพื้นที่ไม่น้อยกว่า ๑๘,๖๐๐ ตารางเมตร รายละเอียดตามแบบที่ อบจ. กำหนด	-	-	-	-	๑๒,๐๐๐,๐๐๐	๑. ระยะถนน ที่ดำเนินการพัฒนา ๒. ระดับความ พึงพอใจของ ผู้ใช้บริการ	ประชาชนได้รับ ความสะดวกปลอดภัย ในการเดินทางและขนส่ง (ต.หัวหวาย ๓,๓๔๒ ครัวเรือน ต.ตาคีลี ๑๐,๐๙๐ ครัวเรือน)	กองช่าง

ก. ยุทธศาสตร์จังหวัดนครสวรรค์ที่ ๑ สร้างการเติบโตทางเศรษฐกิจด้วยแนวทางการพัฒนาแบบเมืองนครสวรรค์

ข. ยุทธศาสตร์การพัฒนาขององค์กรปกครองส่วนท้องถิ่นในเขตจังหวัดนครสวรรค์ที่ ๑ พัฒนาโครงสร้างพื้นฐาน

๑. ยุทธศาสตร์ การพัฒนาด้านโครงสร้างพื้นฐาน

กลยุทธ์ พัฒนาโครงข่ายด้านคมนาคมและการจราจร

๑.๒ แผนงาน อุตสาหกรรมและการโยธา

ที่	โครงการ	วัตถุประสงค์	เป้าหมาย (ผลผลิตของโครงการ)	งบประมาณ					ตัวชี้วัด (KPI)	ผลที่คาดว่าจะได้รับ	หน่วยงาน ที่รับผิดชอบ หลัก
				๒๕๖๑ (บาท)	๒๕๖๒ (บาท)	๒๕๖๓ (บาท)	๒๕๖๔ (บาท)	๒๕๖๕ (บาท)			
๑๘	ก่อสร้างถนนลาดยาง ผิวทางแอสฟัลต์ติกคอนกรีต หมู่ที่ ๖, ๘ ตำบลหัวหวาย อำเภอตากฟ้า เชื่อมต่อ ตำบลหนองพิกุล อำเภอตากฟ้า จังหวัดนครสวรรค์ เริ่มต้น N ๑๕° ๒๓' ๒๘.๐๒" E ๑๐๐° ๒๐' ๒๕.๐๘" สิ้นสุด N ๑๕° ๒๒' ๔๙.๖๕" E ๑๐๐° ๒๐' ๕๑.๒๑" (ประสานแผน ๑๔ ลว. ๑ มี.ย.๖๔)	เพื่อให้ประชาชน ได้รับความสะดวก ในการเดินทางและขนส่ง	ก่อสร้างถนนลาดยางผิวทาง แอสฟัลต์ติกคอนกรีต ขนาดผิวจราจรกว้าง ๖.๐๐ เมตร หนาเฉลี่ย ๐.๐๔ เมตร ยาว ๓,๔๕๐ เมตร หรือมีพื้นที่ไม่น้อยกว่า ๒๐,๗๐๐ ตารางเมตร รายละเอียดตามแบบที่ อบจ. กำหนด	-	-	-	-	๘,๘๐๐,๐๐๐	๑. ระยะถนน ที่ดำเนินการพัฒนา ๒. ระดับความ พึงพอใจของ ผู้ใช้บริการ	ประชาชนได้รับ ความสะดวกปลอดภัย ในการเดินทางและขนส่ง (ต.หัวหวาย ๓,๓๔๒ ครัวเรือน ต.หนองพิกุล ๑,๑๗๕ ครัวเรือน)	กองช่าง

ก. ยุทธศาสตร์จังหวัดนครสวรรค์ที่ ๑ สร้างการเติบโตทางเศรษฐกิจด้วยแนวทางการพัฒนาแบบเมืองนครสวรรค์

ข. ยุทธศาสตร์การพัฒนาขององค์กรปกครองส่วนท้องถิ่นในเขตจังหวัดนครสวรรค์ที่ ๑ พัฒนาโครงสร้างพื้นฐาน

๑. ยุทธศาสตร์ การพัฒนาด้านโครงสร้างพื้นฐาน

กลยุทธ์ พัฒนาโครงข่ายด้านคมนาคมและการจราจร

๑.๒ แผนงาน อุตุสาหกรรมและการโยธา

ที่	โครงการ	วัตถุประสงค์	เป้าหมาย (ผลผลิตของโครงการ)	งบประมาณ					ตัวชี้วัด (KPI)	ผลที่คาดว่าจะได้รับ	หน่วยงาน ที่รับผิดชอบ หลัก
				๒๕๖๑ (บาท)	๒๕๖๒ (บาท)	๒๕๖๓ (บาท)	๒๕๖๔ (บาท)	๒๕๖๕ (บาท)			
๑๙	ปรับปรุงซ่อมแซมถนนคอนกรีตเสริมเหล็ก หมู่ที่ ๓ ตำบลตากลี เชื่อมต่อ เขตเทศบาลเมืองตากลี อำเภอตากลี จังหวัดนครสวรรค์ เริ่มต้น N ๑๕° ๑๕' ๐.๔๒" E ๑๐๐° ๑๙' ๓๔.๓๕" สิ้นสุด N ๑๕° ๑๕' ๑๕.๒๑" E ๑๐๐° ๑๙' ๔๐.๐๔" (ประสานแผน ๑๒ ลว. ๑ มี.ย.๖๔)	เพื่อให้ประชาชน ได้รับความสะดวก ในการเดินทางและขนส่ง	ปรับปรุงซ่อมแซมถนนคอนกรีตเสริมเหล็ก ขนาดผิวจราจรกว้าง ๖.๐๐ เมตร หนา ๐.๑๕ เมตร ยาว ๔๘๕ เมตร หรือมีพื้นที่ไม่น้อยกว่า ๒,๙๑๐ ตารางเมตร รายละเอียดตามแบบที่ อบจ. กำหนด	-	-	-	-	๒,๐๐๐,๐๐๐	๑. ระยะถนน ที่ดำเนินการพัฒนา ๒. ระดับความ พึงพอใจของ ผู้ใช้บริการ	ประชาชนได้รับ ความสะดวกปลอดภัย ในการเดินทางและขนส่ง (ต.ตากลี ๑๐,๐๕๐ คัน/วัน เทศบาลเมืองตากลี ๙,๙๐๒ คัน/วัน)	กองช่าง

ก. ยุทธศาสตร์จังหวัดนครสวรรค์ที่ ๑ สร้างการเติบโตทางเศรษฐกิจด้วยแนวทางการพัฒนาแบบเมืองนครสวรรค์

ข. ยุทธศาสตร์การพัฒนาขององค์กรปกครองส่วนท้องถิ่นในเขตจังหวัดนครสวรรค์ที่ ๑ พัฒนาโครงสร้างพื้นฐาน

๑. ยุทธศาสตร์ การพัฒนาด้านโครงสร้างพื้นฐาน

กลยุทธ์ พัฒนาโครงข่ายด้านคมนาคมและการจราจร

๑.๒ แผนงาน อุตุสาหกรรมและการโยธา

ที่	โครงการ	วัตถุประสงค์	เป้าหมาย (ผลผลิตของโครงการ)	งบประมาณ					ตัวชี้วัด (KPI)	ผลที่คาดว่าจะได้รับ	หน่วยงาน ที่รับผิดชอบ หลัก
				๒๕๖๑ (บาท)	๒๕๖๒ (บาท)	๒๕๖๓ (บาท)	๒๕๖๔ (บาท)	๒๕๖๕ (บาท)			
๒๐	ปรับปรุงถนนลาดยาง ผิวทางแอสฟัลท์ติกคอนกรีต (โดยวิธี PAVEMENT IN-PLACE RECYCLING) หมู่ที่ ๑ ตำบลจันเสน เชื่อมต่อ ตำบลสร้อยทอง อำเภอตากถ้ำ จังหวัดนครสวรรค์ เริ่มต้น N ๑๕° ๗' ๕๑.๒๔" E ๑๐๐° ๒๗' ๒.๔๐" สิ้นสุด N ๑๕° ๗' ๑๙.๒๑" E ๑๐๐° ๒๗' ๓๓.๓๘" (ประสานแผน ๑๑ ลว. ๑ มิ.ย.๖๔)	เพื่อให้ประชาชน ได้รับความสะดวก ในการเดินทางและขนส่ง	ปรับปรุงถนนลาดยางผิวทาง แอสฟัลท์ติกคอนกรีต (โดยวิธี PAVEMENT IN-PLACE RECYCLING) ขนาดผิวจราจรกว้าง ๖.๐๐ เมตร หนาเฉลี่ย ๐.๐๔ เมตร ยาว ๑,๓๐๐ เมตร หรือมีพื้นที่ไม่น้อยกว่า ๗,๘๐๐ ตารางเมตร รายละเอียดตามแบบที่ อบจ. กำหนด	-	-	-	-	๔,๐๐๐,๐๐๐	๑. ระยะถนน ที่ดำเนินการพัฒนา ๒. ระดับความ พึงพอใจของ ผู้ใช้บริการ	ประชาชนได้รับ ความสะดวกปลอดภัย ในการเดินทางและขนส่ง (ต.จันเสน ๒,๕๗๑ ครัวเรือน ต.สร้อยทอง ๑,๕๗๒ ครัวเรือน)	กองช่าง

ก. ยุทธศาสตร์จังหวัดนครสวรรค์ที่ ๑ สร้างการเติบโตทางเศรษฐกิจด้วยแนวทางการพัฒนาแบบเมืองนครสวรรค์

ข. ยุทธศาสตร์การพัฒนาขององค์กรปกครองส่วนท้องถิ่นในเขตจังหวัดนครสวรรค์ที่ ๑ พัฒนาโครงสร้างพื้นฐาน

๑. ยุทธศาสตร์ การพัฒนาด้านโครงสร้างพื้นฐาน

กลยุทธ์ พัฒนาโครงข่ายด้านคมนาคมและการจราจร

๑.๒ แผนงาน อุตุสาหกรรมและการโยธา

ที่	โครงการ	วัตถุประสงค์	เป้าหมาย (ผลผลิตของโครงการ)	งบประมาณ					ตัวชี้วัด (KPI)	ผลที่คาดว่าจะได้รับ	หน่วยงาน ที่รับผิดชอบหลัก
				๒๕๖๑ (บาท)	๒๕๖๒ (บาท)	๒๕๖๓ (บาท)	๒๕๖๔ (บาท)	๒๕๖๕ (บาท)			
๒๑	ปรับปรุงซ่อมแซมถนนคอนกรีตเสริมเหล็ก หมู่ที่ ๙ รหัสสายทาง นว.ถ. ๑๑๒ - ๒๙ บ้านริมชลพัฒนา ตำบลสร้อยทอง เชื่อมต่อ ตำบลจันทเสน อำเภอตากาลี จังหวัดนครสวรรค์	เพื่อให้ประชาชนได้รับความสะดวกในการเดินทางและขนส่ง	ปรับปรุงซ่อมแซมถนนคอนกรีตเสริมเหล็ก ขนาดผิวจราจรกว้าง ๖.๐๐ เมตร หนา ๐.๑๕ เมตร ยาว ๓,๐๐๐ เมตร หรือมีพื้นที่ไม่น้อยกว่า ๑๘,๐๐๐ ตารางเมตร รายละเอียดตามแบบที่ อบจ. กำหนด	-	-	-	-	๑๔,๐๐๐,๐๐๐	๑. ระยะถนน ที่ดำเนินการพัฒนา ๒. ระดับความพึงพอใจของผู้ใช้บริการ	ประชาชนได้รับความสะดวกปลอดภัยในการเดินทางและขนส่ง (ต.สร้อยทอง ๑,๕๗๒ ครีวเรือน ต.จันทเสน ๒,๕๗๑ ครีวเรือน)	กองช่าง
	เริ่มต้น N ๑๕° ๗' ๕๐.๗๔" E ๑๐๐° ๒๔' ๕๙.๓๖" สิ้นสุด N ๑๕° ๖' ๒๒.๔๖" E ๑๐๐° ๒๕' ๓๓.๔๑" (ประสานแผน ๑๐ ลว. ๑ มิ.ย.๖๔)										

ก. ยุทธศาสตร์จังหวัดนครสวรรค์ที่ ๑ สร้างการเติบโตทางเศรษฐกิจด้วยแนวทางการพัฒนาแบบเมืองนครสวรรค์

ข. ยุทธศาสตร์การพัฒนาขององค์กรปกครองส่วนท้องถิ่นในเขตจังหวัดนครสวรรค์ที่ ๑ พัฒนาโครงสร้างพื้นฐาน

๑. ยุทธศาสตร์ การพัฒนาด้านโครงสร้างพื้นฐาน

กลยุทธ์ พัฒนาโครงข่ายด้านคมนาคมและการจราจร

๑.๒ แผนงาน อุตสาหกรรมและการโยธา

ที่	โครงการ	วัตถุประสงค์	เป้าหมาย (ผลผลิตของโครงการ)	งบประมาณ					ตัวชี้วัด (KPI)	ผลที่คาดว่าจะได้รับ	หน่วยงาน ที่รับผิดชอบ หลัก
				๒๕๖๑ (บาท)	๒๕๖๒ (บาท)	๒๕๖๓ (บาท)	๒๕๖๔ (บาท)	๒๕๖๕ (บาท)			
๒๒	ก่อสร้างและปรับปรุงซ่อมแซมถนนคอนกรีตเสริมเหล็ก หมู่ที่ ๑, ๑๖ ตำบลวังม้า อำเภอลาดยาว จังหวัดนครสวรรค์ เชื่อมต่อกับตำบลหนองหลวง อำเภอสว่างอารมณ์ จังหวัดอุทัยธานี เริ่มต้น N ๑๕° ๓๙' ๓๒.๓๖" E ๙๙° ๕๒' ๕๒.๗๘" สิ้นสุด N ๑๕° ๓๙' ๑๘.๙๐" E ๙๙° ๕๓' ๓๒.๕๑" (ประสานแผน ๑๓ ลว. ๑ มิ.ย.๖๔)	เพื่อให้ประชาชนได้รับความสะดวกในการเดินทางและขนส่ง	ก่อสร้างและปรับปรุงซ่อมแซมถนนคอนกรีตเสริมเหล็ก แบ่งเป็น ๒ ช่วง ดังนี้ ช่วงที่ ๑ ก่อสร้างถนนคอนกรีตเสริมเหล็กขนาดผิวจราจรกว้าง ๖.๐๐ เมตร หนา ๐.๑๕ เมตร ยาว ๑๖๘ เมตร หรือมีพื้นที่ไม่น้อยกว่า ๑,๐๐๘ ตารางเมตร ช่วงที่ ๒ ปรับปรุงซ่อมแซมถนนคอนกรีตเสริมเหล็กขนาดผิวจราจรกว้าง ๖.๐๐ เมตร หนา ๐.๑๕ เมตร ยาว ๓๕๙ เมตร หรือมีพื้นที่ไม่น้อยกว่า ๒,๑๕๔ ตารางเมตร รายละเอียดตามแบบที่ อบจ. กำหนด	-	-	-	-	๒,๐๐๐,๐๐๐	๑. ระยะถนนที่ดำเนินการพัฒนา ๒. ระดับความพึงพอใจของผู้ใช้บริการ	ประชาชนได้รับความสะดวกปลอดภัยในการเดินทางและขนส่ง (ต.วังม้า ๒,๔๐๘ คริวเรือน ต.หนองหลวง ๑,๐๔๙ คริวเรือน)	กองช่าง

ก. ยุทธศาสตร์จังหวัดนครสวรรค์ที่ ๑ สร้างการเติบโตทางเศรษฐกิจด้วยแนวทางการพัฒนาแบบเมืองนครสวรรค์

ข. ยุทธศาสตร์การพัฒนาขององค์กรปกครองส่วนท้องถิ่นในเขตจังหวัดนครสวรรค์ที่ ๑ พัฒนาโครงสร้างพื้นฐาน

๑. ยุทธศาสตร์ การพัฒนาด้านโครงสร้างพื้นฐาน

กลยุทธ์ พัฒนาโครงข่ายด้านคมนาคมและการจราจร

๑.๒ แผนงาน อุตุสาหกรรมและการโยธา

ที่	โครงการ	วัตถุประสงค์	เป้าหมาย (ผลผลิตของโครงการ)	งบประมาณ					ตัวชี้วัด (KPI)	ผลที่คาดว่าจะได้รับ	หน่วยงาน ที่รับผิดชอบ หลัก
				๒๕๖๑ (บาท)	๒๕๖๒ (บาท)	๒๕๖๓ (บาท)	๒๕๖๔ (บาท)	๒๕๖๕ (บาท)			
๒๓	ก่อสร้างถนนคอนกรีตเสริมเหล็ก หมู่ที่ ๗ ตำบลปางสวรรค์ อำเภอชุมตาบง เชื่อมต่อ ตำบลแม่เป็น อำเภอแม่เป็น จังหวัดนครสวรรค์ เริ่มต้น N ๑๕° ๔๐' ๒๗.๕๙" E ๙๙° ๓๐' ๓.๑๘" สิ้นสุด N ๑๕° ๔๐' ๑๐.๑๔" E ๙๙° ๒๙' ๒๒.๑๐" (ประสานแผน ๒ ลว. ๑ มี.ย.๖๔)	เพื่อให้ประชาชน ได้รับความสะดวก ในการเดินทางและขนส่ง	ก่อสร้างถนนคอนกรีตเสริมเหล็ก ขนาดผิวจราจรกว้าง ๖.๐๐ เมตร หนา ๐.๑๕ เมตร ยาว ๑,๕๘๐ เมตร หรือมีพื้นที่ไม่น้อยกว่า ๙,๔๘๐ ตารางเมตร รายละเอียดตามแบบที่ อบจ. กำหนด	-	-	-	-	๖,๓๐๐,๐๐๐	๑. ระยะถนน ที่ดำเนินการพัฒนา ๒. ระดับความ พึงพอใจของ ผู้ใช้บริการ	ประชาชนได้รับ ความสะดวกปลอดภัย ในการเดินทางและขนส่ง (ต.ปางสวรรค์ ๒,๔๕๒ ครัวเรือน ต.แม่เป็น ๖,๙๐๓ ครัวเรือน)	กองช่าง

ก. ยุทธศาสตร์จังหวัดนครสวรรค์ที่ ๑ สร้างการเติบโตทางเศรษฐกิจด้วยแนวทางการพัฒนาแบบเมืองนครสวรรค์

ข. ยุทธศาสตร์การพัฒนาขององค์กรปกครองส่วนท้องถิ่นในเขตจังหวัดนครสวรรค์ที่ ๑ พัฒนาโครงสร้างพื้นฐาน

๑. ยุทธศาสตร์ การพัฒนาด้านโครงสร้างพื้นฐาน

กลยุทธ์ พัฒนาโครงข่ายด้านคมนาคมและการจราจร

๑.๒ แผนงาน อุตุสาหกรรมและการโยธา

ที่	โครงการ	วัตถุประสงค์	เป้าหมาย (ผลผลิตของโครงการ)	งบประมาณ					ตัวชี้วัด (KPI)	ผลที่คาดว่าจะได้รับ	หน่วยงาน ที่รับผิดชอบหลัก
				๒๕๖๑ (บาท)	๒๕๖๒ (บาท)	๒๕๖๓ (บาท)	๒๕๖๔ (บาท)	๒๕๖๕ (บาท)			
๒๔	ก่อสร้างถนนคอนกรีตเสริมเหล็ก หมู่ที่ ๒, ๓, ๑๑ ตำบลชุมตาบง อำเภอชุมตาบง จังหวัดนครสวรรค์ เชื่อมต่อ ตำบลไม้เขี้ยว อำเภอสว่างอารมณ์ จังหวัดอุทัยธานี เริ่มต้น N ๑๕° ๓๙' ๓๗.๓๖" E ๙๙° ๓๖' ๕๒.๘๓" สิ้นสุด N ๑๕° ๓๘' ๑๑.๗๔" E ๙๙° ๓๕' ๕๗.๒๘" (ประสานแผน ๑ ลว. ๑ มี.ย.๖๔)	เพื่อให้ประชาชน ได้รับความสะดวก ในการเดินทางและขนส่ง	ก่อสร้างถนนคอนกรีตเสริมเหล็ก ขนาดผิวจราจรกว้าง ๖.๐๐ เมตร หนา ๐.๑๕ เมตร ยาว ๓,๑๕๐ เมตร หรือมีพื้นที่ไม่น้อยกว่า ๑๘,๙๐๐ ตารางเมตร รายละเอียดตามแบบที่ อบจ. กำหนด	-	-	-	-	๑๒,๑๐๐,๐๐๐	๑. ระยะถนน ที่ดำเนินการพัฒนา ๒. ระดับความ พึงพอใจของ ผู้ใช้บริการ	ประชาชนได้รับ ความสะดวกปลอดภัย ในการเดินทางและขนส่ง (ต.ชุมตาบง ๓,๙๔๘ ครัวเรือน ต.ไม้เขี้ยว ๔,๗๒๔ ครัวเรือน)	กองช่าง

ก. ยุทธศาสตร์จังหวัดนครสวรรค์ที่ ๑ สร้างการเติบโตทางเศรษฐกิจด้วยแนวทางการพัฒนาแบบเมืองนครสวรรค์

ข. ยุทธศาสตร์การพัฒนาขององค์กรปกครองส่วนท้องถิ่นในเขตจังหวัดนครสวรรค์ที่ ๑ พัฒนาโครงสร้างพื้นฐาน

๑. ยุทธศาสตร์ การพัฒนาด้านโครงสร้างพื้นฐาน

กลยุทธ์ พัฒนาโครงข่ายด้านคมนาคมและการจราจร

๑.๒ แผนงาน อุทสากรรมและการโยธา

ที่	โครงการ	วัตถุประสงค์	เป้าหมาย (ผลผลิตของโครงการ)	งบประมาณ					ตัวชี้วัด (KPI)	ผลที่คาดว่าจะได้รับ	หน่วยงาน ที่รับผิดชอบ หลัก
				๒๕๖๑ (บาท)	๒๕๖๒ (บาท)	๒๕๖๓ (บาท)	๒๕๖๔ (บาท)	๒๕๖๕ (บาท)			
๒๕	ก่อสร้างถนนคอนกรีตเสริมเหล็ก หมู่ที่ ๓ ตำบลเขาชนกัน เชื่อมต่อ ตำบลวังชัน อำเภอแม่วงก์ จังหวัดนครสวรรค์ เริ่มต้น N ๑๕° ๕๒'๑๑.๔๙" E ๙๙° ๓๕'๒๔.๑๓" สิ้นสุด N ๑๕° ๕๑'๑๔.๖๖" E ๙๙° ๓๕'๑๐.๓๒" (ประสานแผน ๑๐ ลว. ๑๑ มี.ย.๖๓)	เพื่อให้ประชาชน ได้รับความสะดวก ในการเดินทางและขนส่ง	ก่อสร้างถนนคอนกรีตเสริมเหล็ก ขนาดผิวจราจรกว้าง ๖.๐๐ เมตร หนา ๐.๑๕ เมตร ยาว ๑,๙๐๐ เมตร หรือมีพื้นที่ไม่น้อยกว่า ๑๑,๔๐๐ ตารางเมตร รายละเอียดตามแบบที่ อบจ. กำหนด	-	-	-	-	๖,๘๐๐,๐๐๐	๑. ระยะถนน ที่ดำเนินการพัฒนา ๒. ระดับความ พึงพอใจของ ผู้ใช้บริการ	ประชาชนได้รับ ความสะดวกปลอดภัย ในการเดินทางและขนส่ง (ต.เขาชนกัน ๔,๗๔๘ คริวเรือน ต.วังชัน ๔,๓๖๗ คริวเรือน)	กองช่าง

ก. ยุทธศาสตร์จังหวัดนครสวรรค์ที่ ๑ สร้างการเติบโตทางเศรษฐกิจด้วยแนวทางการพัฒนาแบบเมืองนครสวรรค์

ข. ยุทธศาสตร์การพัฒนาขององค์กรปกครองส่วนท้องถิ่นในเขตจังหวัดนครสวรรค์ที่ ๑ พัฒนาโครงสร้างพื้นฐาน

๑. ยุทธศาสตร์ การพัฒนาด้านโครงสร้างพื้นฐาน

กลยุทธ์ พัฒนาโครงข่ายด้านคมนาคมและการจราจร

๑.๒ แผนงาน อุตุสาหกรรมและการโยธา

ที่	โครงการ	วัตถุประสงค์	เป้าหมาย (ผลผลิตของโครงการ)	งบประมาณ					ตัวชี้วัด (KPI)	ผลที่คาดว่าจะได้รับ	หน่วยงาน ที่รับผิดชอบ หลัก
				๒๕๖๑ (บาท)	๒๕๖๒ (บาท)	๒๕๖๓ (บาท)	๒๕๖๔ (บาท)	๒๕๖๕ (บาท)			
๒๖	ปรับปรุงซ่อมแซมถนนคอนกรีตเสริมเหล็ก หมู่ที่ ๑๐, ๑๒ ตำบลหนองตาวง อำเภอบรรพตพิสัย จังหวัดนครสวรรค์ เชื่อมต่อ ตำบลห้วยแก้ว อำเภอบึงนาราง จังหวัดพิจิตร (สิ้นสุดสายทาง) เริ่มต้น N ๑๖° ๙' ๓๒.๘๐" E ๑๐๐° ๓' ๔๙.๐๒" สิ้นสุด N ๑๖° ๙' ๓๘.๔๓" E ๑๐๐° ๓' ๕๖.๘๖" (ประสานแผน ๑๐ ลว. ๑ มี.ย.๖๔)	เพื่อให้ประชาชน ได้รับความสะดวก ในการเดินทางและขนส่ง	ปรับปรุงซ่อมแซมถนนคอนกรีตเสริมเหล็ก ขนาดผิวจราจรกว้าง ๖.๐๐ เมตร หนา ๐.๑๕ เมตร ยาว ๒๙๕ เมตร หรือมีพื้นที่ไม่น้อยกว่า ๑,๗๗๐ ตารางเมตร รายละเอียดตามแบบที่ อบจ. กำหนด	-	-	-	-	๑,๕๐๐,๐๐๐	๑. ระยะถนน ที่ดำเนินการพัฒนา ๒. ระดับความ พึงพอใจของ ผู้ใช้บริการ	ประชาชนได้รับ ความสะดวกปลอดภัย ในการเดินทางและขนส่ง (ต.หนองตาวง ๒,๐๘๑ ครีวเรือน ต.ห้วยแก้ว ๑,๔๗๒ ครีวเรือน)	กองช่าง

ก. ยุทธศาสตร์จังหวัดนครสวรรค์ที่ ๑ สร้างการเติบโตทางเศรษฐกิจด้วยแนวทางการพัฒนาแบบเมืองนครสวรรค์

ข. ยุทธศาสตร์การพัฒนาขององค์กรปกครองส่วนท้องถิ่นในเขตจังหวัดนครสวรรค์ที่ ๑ พัฒนาโครงสร้างพื้นฐาน

๑. ยุทธศาสตร์ การพัฒนาด้านโครงสร้างพื้นฐาน

กลยุทธ์ พัฒนาโครงข่ายด้านคมนาคมและการจราจร

๑.๒ แผนงาน อุทสากรรมและการโยธา

ที่	โครงการ	วัตถุประสงค์	เป้าหมาย (ผลผลิตของโครงการ)	งบประมาณ					ตัวชี้วัด (KPI)	ผลที่คาดว่าจะได้รับ	หน่วยงาน ที่รับผิดชอบ หลัก
				๒๕๖๑ (บาท)	๒๕๖๒ (บาท)	๒๕๖๓ (บาท)	๒๕๖๔ (บาท)	๒๕๖๕ (บาท)			
๒๗	ปรับปรุงซ่อมแซมและก่อสร้าง ถนนคอนกรีตเสริมเหล็ก หมู่ที่ ๖, ๗ ตำบลตาสัง เชื่อมต่อ ตำบลตาสัง อำเภอบรรพตพิสัย จังหวัดนครสวรรค์ เริ่มต้น N ๑๕° ๕๗' ๑๑.๘๔" E ๙๙° ๕๘' ๑๙.๙๔" สิ้นสุด N ๑๖° ๐' ๓๘.๒๙" E ๙๙° ๕๔' ๕๘.๐๘" (ประสานแผน ๙ ลว. ๑ มี.ย.๖๔)	เพื่อให้ประชาชน ได้รับความสะดวก ในการเดินทางและขนส่ง	ปรับปรุงซ่อมแซมและก่อสร้าง ถนนคอนกรีตเสริมเหล็ก โดยดำเนินการปรับปรุงซ่อมแซม ถนนคอนกรีตเสริมเหล็ก ขนาดพื้นที่ไม่น้อยกว่า ๓,๐๐๐ ตารางเมตร หนา ๐.๑๕ เมตร และก่อสร้าง ถนนคอนกรีตเสริมเหล็ก ขนาดผิวจราจรกว้าง ๖.๐๐ เมตร หนา ๐.๑๕ เมตร ยาว ๓๗๐ เมตร หรือมีพื้นที่ไม่น้อยกว่า ๒,๒๒๐ ตารางเมตร รายละเอียดตามแบบที่ อบจ. กำหนด	-	-	-	-	๒,๙๐๐,๐๐๐	๑. ระยะถนน ที่ดำเนินการพัฒนา ๒. ระดับความ พึงพอใจของ ผู้ใช้บริการ	ประชาชนได้รับ ความสะดวกปลอดภัย ในการเดินทางและขนส่ง (ต.ตาสัง ๒,๑๖๗ คริวเรือน ต.ตาสัง ๒,๘๒๙ คริวเรือน)	กองช่าง

ก. ยุทธศาสตร์จังหวัดนครสวรรค์ที่ ๑ สร้างการเติบโตทางเศรษฐกิจด้วยแนวทางการพัฒนาแบบเมืองนครสวรรค์

ข. ยุทธศาสตร์การพัฒนาขององค์กรปกครองส่วนท้องถิ่นในเขตจังหวัดนครสวรรค์ที่ ๑ พัฒนาโครงสร้างพื้นฐาน

๑. ยุทธศาสตร์ การพัฒนาด้านโครงสร้างพื้นฐาน

กลยุทธ์ พัฒนาโครงข่ายด้านคมนาคมและการจราจร

๑.๒ แผนงาน อุตุสาหกรรมและการโยธา

ที่	โครงการ	วัตถุประสงค์	เป้าหมาย (ผลผลิตของโครงการ)	งบประมาณ					ตัวชี้วัด (KPI)	ผลที่คาดว่าจะได้รับ	หน่วยงาน ที่รับผิดชอบ หลัก
				๒๕๖๑ (บาท)	๒๕๖๒ (บาท)	๒๕๖๓ (บาท)	๒๕๖๔ (บาท)	๒๕๖๕ (บาท)			
๒๘	ก่อสร้างถนนคอนกรีตเสริมเหล็ก สายวิทยาลัยเกษตร - บ้านมะเกลือ หมู่ที่ ๕ ตำบลบ้านมะเกลือ เชื่อมต่อ ตำบลบางม่วง อำเภอเมืองนครสวรรค์ จังหวัดนครสวรรค์ เริ่มต้น N ๑๕° ๔๗' ๓๑.๒๖" E ๑๐๐° ๗' ๑๖.๒๖" สิ้นสุด N ๑๕° ๔๗' ๔๗.๒๙" E ๑๐๐° ๕' ๑๑.๖๒" (ประสานแผน ๑๑ ลว. ๑ มิ.ย.๖๔)	เพื่อให้ประชาชน ได้รับความสะดวก ในการเดินทางและขนส่ง	ก่อสร้างถนนคอนกรีตเสริมเหล็ก ขนาดผิวจราจรกว้าง ๖.๐๐ เมตร หนา ๐.๑๕ เมตร ยาว ๓,๙๐๐ เมตร หรือมีพื้นที่ไม่น้อยกว่า ๒๓,๔๐๐ ตารางเมตร โดยดำเนินการดำเนินการติดตั้งเสาไฟ ชนิดกิ่งเดี่ยว สูง ๙.๐๐ เมตร พร้อมโคมไฟถนน ขนาด ๒๕๐ วัตต์ จำนวนไม่น้อยกว่า ๑๑๑ ชุด รายละเอียดตามแบบที่ อบจ. กำหนด	-	-	-	-	๒๐,๓๐๐,๐๐๐	๑. ระยะถนน ที่ดำเนินการพัฒนา ๒. ระดับความ พึงพอใจของ ผู้ใช้บริการ	ประชาชนได้รับ ความสะดวกปลอดภัย ในการเดินทางและขนส่ง (ต.บ้านมะเกลือ ๓,๙๘๗ ครัวเรือน ต.บางม่วง ๓,๐๙๕ ครัวเรือน)	กองช่าง

ก. ยุทธศาสตร์จังหวัดนครสวรรค์ที่ ๑ สร้างการเติบโตทางเศรษฐกิจด้วยแนวทางการพัฒนาแบบเมืองนครสวรรค์

ข. ยุทธศาสตร์การพัฒนาขององค์กรปกครองส่วนท้องถิ่นในเขตจังหวัดนครสวรรค์ที่ ๑ พัฒนาโครงสร้างพื้นฐาน

๑. ยุทธศาสตร์ การพัฒนาด้านโครงสร้างพื้นฐาน

กลยุทธ์ พัฒนาโครงข่ายด้านคมนาคมและการจราจร

๑.๒ แผนงาน อุตุสาหกรรมและการโยธา

ที่	โครงการ	วัตถุประสงค์	เป้าหมาย (ผลผลิตของโครงการ)	งบประมาณ					ตัวชี้วัด (KPI)	ผลที่คาดว่าจะได้รับ	หน่วยงาน ที่รับผิดชอบ หลัก
				๒๕๖๑ (บาท)	๒๕๖๒ (บาท)	๒๕๖๓ (บาท)	๒๕๖๔ (บาท)	๒๕๖๕ (บาท)			
๒๙	ก่อสร้างถนนคอนกรีตเสริมเหล็ก หมู่ที่ ๑๑ ตำบลลาดยาว เชื่อมต่อ ตำบลสระแก้ว อำเภอลาดยาว จังหวัดนครสวรรค์ เริ่มต้น N ๑๕° ๔๖' ๕.๕๒" E ๙๙° ๔๖' ๑๒.๓๐" สิ้นสุด N ๑๕° ๔๖' ๒๑.๖๒" E ๙๙° ๔๖' ๓๘.๖๑" (ประสานแผน ๑๑ ลว. ๑ มี.ย.๖๔)	เพื่อให้ประชาชน ได้รับความสะดวก ในการเดินทางและขนส่ง	ก่อสร้างถนนคอนกรีตเสริมเหล็ก ขนาดผิวจราจรกว้าง ๖.๐๐ เมตร หนา ๐.๑๕ เมตร ยาว ๑,๐๓๐ เมตร หรือมีพื้นที่ไม่น้อยกว่า ๖,๑๘๐ ตารางเมตร รายละเอียดตามแบบที่ อบจ. กำหนด	-	-	-	-	๔,๗๐๐,๐๐๐	๑. ระยะถนน ที่ดำเนินการพัฒนา ๒. ระดับความ พึงพอใจของ ผู้ใช้บริการ	ประชาชนได้รับ ความสะดวกปลอดภัย ในการเดินทางและขนส่ง (ต.ลาดยาว ๓,๙๘๐ ครัวเรือน ต.สระแก้ว ๓,๐๒๔ ครัวเรือน)	กองช่าง

ก. ยุทธศาสตร์จังหวัดนครสวรรค์ที่ ๑ สร้างการเติบโตทางเศรษฐกิจด้วยแนวทางการพัฒนาแบบเมืองนครสวรรค์

ข. ยุทธศาสตร์การพัฒนาขององค์กรปกครองส่วนท้องถิ่นในเขตจังหวัดนครสวรรค์ที่ ๑ พัฒนาโครงสร้างพื้นฐาน

๑. ยุทธศาสตร์ การพัฒนาด้านโครงสร้างพื้นฐาน

กลยุทธ์ พัฒนาโครงข่ายด้านคมนาคมและการจราจร

๑.๒ แผนงาน อุตุสาหกรรมและการโยธา

ที่	โครงการ	วัตถุประสงค์	เป้าหมาย (ผลผลิตของโครงการ)	งบประมาณ					ตัวชี้วัด (KPI)	ผลที่คาดว่าจะได้รับ	หน่วยงาน ที่รับผิดชอบ หลัก
				๒๕๖๑ (บาท)	๒๕๖๒ (บาท)	๒๕๖๓ (บาท)	๒๕๖๔ (บาท)	๒๕๖๕ (บาท)			
๓๐	ก่อสร้างถนนคอนกรีตเสริมเหล็ก บ้านคลองเจริญ สายที่ ๑ หมู่ที่ ๑ ตำบลแม่เป็น เชื่อมต่อ ทางหลวงชนบทหมายเลข ๓๔๗๓ อำเภอแม่เป็น จังหวัดนครสวรรค์ (นว.ถ.๙๒-๐๐๓) เริ่มต้น N ๑๕° ๓๘' ๑๗.๗๓" E ๙๙° ๓๐' ๒๗.๐๘" สิ้นสุด N ๑๕° ๓๘' ๑๓.๑๕" E ๙๙° ๓๐' ๓๐.๕๘๑" (ประสานแผน ๑ ลว. ๑ มี.ย.๖๔)	เพื่อให้ประชาชน ได้รับความสะดวก ในการเดินทางและขนส่ง	ก่อสร้างถนนคอนกรีตเสริมเหล็ก ขนาดผิวจราจรกว้าง ๘.๐๐ เมตร หนา ๐.๑๕ เมตร ยาว ๖๖๖ เมตร หรือมีพื้นที่ไม่น้อยกว่า ๕,๓๒๘ ตารางเมตร รายละเอียดตามแบบที่ อบจ. กำหนด	-	-	-	-	๔,๐๐๐,๐๐๐	๑. ระยะถนน ที่ดำเนินการพัฒนา ๒. ระดับความ พึงพอใจของ ผู้ใช้บริการ	ประชาชนได้รับ ความสะดวกปลอดภัย ในการเดินทางและขนส่ง (ต.แม่เป็น ๖,๕๕๒ ครั้วเรือน (ต.ปางสวรรค์ ๕๐๐ ครั้วเรือน (ต.ชุมตาบง ๗๐๐ ครั้วเรือน)	กองช่าง
รวม ๓๐ โครงการ ๓๐ กิจกรรม				-	-	-	-	๒๕๗,๙๖๕,๐๐๐			

ก. ยุทธศาสตร์จังหวัดนครสวรรค์ที่ ๑ สร้างการเติบโตทางเศรษฐกิจด้วยแนวทางการพัฒนาแบบเมืองนครสวรรค์

ข. ยุทธศาสตร์การพัฒนาขององค์กรปกครองส่วนท้องถิ่นในเขตจังหวัดนครสวรรค์ที่ ๑ พัฒนาโครงสร้างพื้นฐาน

๑. ยุทธศาสตร์ การพัฒนาด้านโครงสร้างพื้นฐาน

กลยุทธ์ พัฒนาแหล่งน้ำเพื่อการเกษตร และอุปโภค - บริโภค

๑.๓ แผนงาน การเกษตร

ที่	โครงการ	วัตถุประสงค์	เป้าหมาย (ผลผลิตของโครงการ)	งบประมาณ					ตัวชี้วัด (KPI)	ผลที่คาดว่าจะได้รับ	หน่วยงาน ที่รับผิดชอบหลัก
				๒๕๖๑ (บาท)	๒๕๖๒ (บาท)	๒๕๖๓ (บาท)	๒๕๖๔ (บาท)	๒๕๖๕ (บาท)			
๑	ขุดลอกอ่างเก็บน้ำโคกหม้อ หมู่ที่ ๔, ๖ ตำบลหนองกระโดน อำเภอเมืองนครสวรรค์ จังหวัดนครสวรรค์ พิกัด N ๑๕° ๔๗' ๑๒.๕๕" E ๙๙° ๕๖' ๔๔.๓๒" (ประสานแผน ๕ ลว. ๑ มี.ย.๖๔)	เพื่อขุดลอกอ่างเก็บน้ำ ที่ต้นเขิน ให้สามารถ กักเก็บน้ำไว้ใช้ได้มากขึ้น	ขุดลอกอ่างเก็บน้ำ พื้นที่ดำเนินการไม่น้อยกว่า ๔๔,๑๐๐ ตารางเมตร ลึก ๓.๐๐ เมตร หรือมีปริมาตรดินขุดไม่น้อยกว่า ๑๓๕,๓๒๖ ลูกบาศก์เมตร รายละเอียดตามแบบที่ อบจ. กำหนด	-	-	-	๑๐,๘๐๐,๐๐๐	-	๑. จำนวนพื้นที่ การเกษตรที่ได้รับ ประโยชน์ ๒. ระดับความ พึงพอใจของ ผู้ใช้ประโยชน์	๑. ทำให้กักเก็บน้ำ และระบายน้ำได้ดี ๒. พื้นที่การเกษตร ที่ได้รับประโยชน์ จำนวน ๔,๐๐๐ ไร่ (จำนวนครัวเรือน ที่ได้รับประโยชน์ ต.หนองกระโดน ๕,๖๐๘ ครัวเรือน ต.หนองกรด ๖,๙๐๐ ครัวเรือน)	กองช่าง

ก. ยุทธศาสตร์จังหวัดนครสวรรค์ที่ ๑ สร้างการเติบโตทางเศรษฐกิจด้วยแนวทางการพัฒนาแบบเมืองนครสวรรค์

ข. ยุทธศาสตร์การพัฒนาขององค์กรปกครองส่วนท้องถิ่นในเขตจังหวัดนครสวรรค์ที่ ๑ พัฒนาโครงสร้างพื้นฐาน

๑. ยุทธศาสตร์ การพัฒนาด้านโครงสร้างพื้นฐาน

กลยุทธ์ พัฒนาแหล่งน้ำเพื่อการเกษตร และอุปโภค - บริโภค

๑.๓ แผนงาน การเกษตร

ที่	โครงการ	วัตถุประสงค์	เป้าหมาย (ผลผลิตของโครงการ)	งบประมาณ					ตัวชี้วัด (KPI)	ผลที่คาดว่าจะได้รับ	หน่วยงาน ที่รับผิดชอบหลัก
				๒๕๖๑ (บาท)	๒๕๖๒ (บาท)	๒๕๖๓ (บาท)	๒๕๖๔ (บาท)	๒๕๖๕ (บาท)			
๒	ขุดลอกคลองพร้อมก่อสร้างฝายน้ำล้น หมู่ที่ ๑๑ ตำบลวัดไทรย์ เชื่อมต่อ ตำบลนครสวรรค์ตก อำเภอเมืองนครสวรรค์ จังหวัดนครสวรรค์ เริ่มต้น N ๑๕° ๔๓' ๓๙.๓๑" E ๑๐๐° ๐๔' ๕๙.๒๙" สิ้นสุด N ๑๕° ๔๓' ๒๑.๑๖" E ๑๐๐° ๐๔' ๔๔.๐๑" (ประสานแผน ๓ ลว. ๑ มิ.ย.๖๔)	เพื่อขุดลอกคลองที่ตื้นเขิน ให้ระบายน้ำได้สะดวก และกักเก็บน้ำได้มากขึ้น	ดำเนินการขุดลอกคลอง สภาพเดิมปากคลองกว้าง ๒๒.๐๐ เมตร ก้นกว้าง ๑๒.๐๐ เมตร ลึก ๒.๐๐ เมตร ยาว ๑,๑๐๐ เมตร ดำเนินการขุดลอกให้มีขนาด ปากคลองกว้าง ๓๐.๐๐ เมตร ก้นกว้าง ๑๑.๐๐ เมตร ลึก ๕.๐๐ เมตร ยาว ๑,๑๐๐ เมตร หรือมีปริมาตรดินขุดไม่น้อยกว่า ๔๘,๐๐๐ ลูกบาศก์เมตร พร้อมก่อสร้างถนนน้ำล้นผ่าน กว้าง ๔.๐๐ เมตร ยาว ๕๐ เมตร รายละเอียดตามแบบที่ อบจ. กำหนด	-	-	-	๓,๕๐๐,๐๐๐	-	๑. จำนวนพื้นที่ การเกษตรที่ได้รับ ประโยชน์ ๒. ระดับความ พึงพอใจของ ผู้ใช้ประโยชน์	๑. ทำให้กักเก็บน้ำ และระบายน้ำได้ดี ๒. พื้นที่การเกษตร ที่ได้รับประโยชน์ จำนวน ๒๑๕ ไร่ (จำนวนครัวเรือน ที่ได้รับประโยชน์ ต.วัดไทรย์ ๑๐,๐๑๒ ครัวเรือน ต.นครสวรรค์ตก ๘,๒๕๙ ครัวเรือน)	กองช่าง

ก. ยุทธศาสตร์จังหวัดนครสวรรค์ที่ ๑ สร้างการเติบโตทางเศรษฐกิจด้วยแนวทางการพัฒนาแบบเมืองนครสวรรค์

ข. ยุทธศาสตร์การพัฒนาขององค์กรปกครองส่วนท้องถิ่นในเขตจังหวัดนครสวรรค์ที่ ๑ พัฒนาโครงสร้างพื้นฐาน

๑. ยุทธศาสตร์ การพัฒนาด้านโครงสร้างพื้นฐาน

กลยุทธ์ พัฒนาแหล่งน้ำเพื่อการเกษตร และอุปโภค - บริโภค

๑.๓ แผนงาน การเกษตร

ที่	โครงการ	วัตถุประสงค์	เป้าหมาย (ผลผลิตของโครงการ)	งบประมาณ					ตัวชี้วัด (KPI)	ผลที่คาดว่าจะได้รับ	หน่วยงาน ที่รับผิดชอบหลัก
				๒๕๖๑ (บาท)	๒๕๖๒ (บาท)	๒๕๖๓ (บาท)	๒๕๖๔ (บาท)	๒๕๖๕ (บาท)			
๓	ขุดลอกอ่างเก็บน้ำหนองหวาย หมู่ที่ ๖, ๕, ๔ ตำบลยางตาล อำเภอโกรกพระ จังหวัดนครสวรรค์ พิกัด N ๑๕° ๓๓' ๓๙.๖๐" E ๑๐๐° ๖' ๑๑.๔๙" (ประสานแผน ๓ ลว. ๑ มี.ย.๖๔)	เพื่อขุดลอกอ่างเก็บน้ำ ที่ต้นเขิน ให้สามารถ กักเก็บน้ำไว้ใช้ได้มากขึ้น	ขุดลอกอ่างเก็บน้ำ พื้นที่ดำเนินการไม่น้อยกว่า ๓๑,๐๐๐ ตารางเมตร ลึก ๕.๕๐ เมตร หรือมีปริมาตรดินขุดไม่น้อยกว่า ๑๓๕,๐๐๐ ลูกบาศก์เมตร รายละเอียดตามแบบที่ อบจ. กำหนด	-	-	-	๕,๖๐๐,๐๐๐	-	๑. จำนวนพื้นที่ การเกษตรที่ได้รับ ประโยชน์ ๒. ระดับความ พึงพอใจของ ผู้ใช้ประโยชน์	๑. ทำให้กักเก็บน้ำ และระบายน้ำได้ดี ๒. พื้นที่การเกษตร ที่ได้รับประโยชน์ จำนวน ๑,๘๐๐ ไร่ (จำนวนครัวเรือน ที่ได้รับประโยชน์ ต.ยางตาล ๑,๖๐๘ ครัวเรือน) ต.ย่านมัทรี ๒,๒๙๙ ครัวเรือน)	กองช่าง

ก. ยุทธศาสตร์จังหวัดนครสวรรค์ที่ ๑ สร้างการเติบโตทางเศรษฐกิจด้วยแนวทางการพัฒนาแบบเมืองนครสวรรค์

ข. ยุทธศาสตร์การพัฒนาขององค์กรปกครองส่วนท้องถิ่นในเขตจังหวัดนครสวรรค์ที่ ๑ พัฒนาโครงสร้างพื้นฐาน

๑. ยุทธศาสตร์ การพัฒนาด้านโครงสร้างพื้นฐาน

กลยุทธ์ พัฒนาแหล่งน้ำเพื่อการเกษตร และอุปโภค - บริโภค

๑.๓ แผนงาน การเกษตร

ที่	โครงการ	วัตถุประสงค์	เป้าหมาย (ผลผลิตของโครงการ)	งบประมาณ					ตัวชี้วัด (KPI)	ผลที่คาดว่าจะได้รับ	หน่วยงาน ที่รับผิดชอบหลัก
				๒๕๖๑ (บาท)	๒๕๖๒ (บาท)	๒๕๖๓ (บาท)	๒๕๖๔ (บาท)	๒๕๖๕ (บาท)			
๔	ขุดลอกคลองและก่อสร้างฝายน้ำล้นบ้านขอมม่วง หมู่ที่ ๙ ตำบลเขาทะเลา เชื่อมต่อดำบลนิคมเขาบ่อแก้ว อำเภอพยุหะคีรี จังหวัดนครสวรรค์	เพื่อขุดลอกคลองที่ต้นเขินให้ระบายน้ำได้สะดวกและกักเก็บน้ำได้มากขึ้น	ขุดลอกคลอง โดยแบ่งเป็น ๒ ช่วง ดังนี้ <u>ช่วงที่ ๑</u> สภาพเดิมปากคลองกว้างเฉลี่ย ๑๗.๔๐ เมตร ก้นกว้างเฉลี่ย ๓.๖๐ เมตร ลึกเฉลี่ย ๔.๖๐ เมตร ยาว ๗๕๐ เมตร ดำเนินการขุดลอกให้มีขนาดปากคลองกว้าง ๑๘.๐๐ เมตร ก้นกว้าง ๑.๕๐ เมตร ลึก ๕.๕๐ เมตร ยาว ๗๕๐ เมตร หรือมีปริมาตรดินขุดไม่น้อยกว่า ๓,๙๐๐ ลูกบาศก์เมตร <u>ช่วงที่ ๒</u> สภาพเดิมปากคลองกว้างเฉลี่ย ๑๗.๕๐ เมตร ก้นกว้างเฉลี่ย ๒.๐๐ เมตร ลึกเฉลี่ย ๕.๑๕ เมตร ยาว ๖๕๐ เมตร ดำเนินการขุดลอกให้มีขนาดปากคลองกว้าง ๑๙.๐๐ เมตร ก้นกว้าง ๑.๐๐ เมตร ลึก ๖.๐๐ เมตร ยาว ๖๕๐ เมตร หรือมีปริมาตรดินขุดไม่น้อยกว่า ๖,๓๐๐ ลูกบาศก์เมตร พร้อมก่อสร้างฝายน้ำล้นรายละเอียดตามแบบที่ อบจ. กำหนด	-	-	-	๓,๕๐๐,๐๐๐	-	๑. จำนวนพื้นที่การเกษตรที่ได้รับประโยชน์ ๒. ระดับความพึงพอใจของผู้ใช้ประโยชน์	๑. ทำให้กักเก็บน้ำและระบายน้ำได้ดี ๒. พื้นที่การเกษตรที่ได้รับประโยชน์จำนวน ๑,๕๐๐ ไร่ (จำนวนครัวเรือนที่ได้รับประโยชน์ ต.เขาทะเลา ๓,๓๙๖ ครัวเรือน ต.นิคมเขาบ่อแก้ว ๒,๕๗๐ ครัวเรือน)	กองช่าง

ก. ยุทธศาสตร์จังหวัดนครสวรรค์ที่ ๑ สร้างการเติบโตทางเศรษฐกิจด้วยแนวทางการพัฒนาแบบเมืองนครสวรรค์

ข. ยุทธศาสตร์การพัฒนาขององค์กรปกครองส่วนท้องถิ่นในเขตจังหวัดนครสวรรค์ที่ ๑ พัฒนาโครงสร้างพื้นฐาน

๑. ยุทธศาสตร์ การพัฒนาด้านโครงสร้างพื้นฐาน

กลยุทธ์ พัฒนาแหล่งน้ำเพื่อการเกษตร และอุปโภค - บริโภค

๑.๓ แผนงาน การเกษตร

ที่	โครงการ	วัตถุประสงค์	เป้าหมาย (ผลผลิตของโครงการ)	งบประมาณ					ตัวชี้วัด (KPI)	ผลที่คาดว่าจะได้รับ	หน่วยงาน ที่รับผิดชอบหลัก
				๒๕๖๑ (บาท)	๒๕๖๒ (บาท)	๒๕๖๓ (บาท)	๒๕๖๔ (บาท)	๒๕๖๕ (บาท)			
๕	ขุดลอกคลองพร้อมก่อสร้างประตูระบายน้ำ หมู่ที่ ๗, ๘, ๙ ตำบลบึงปลาหูกู เชื่อมต่อดำบลหนองกรด อำเภอบรรพตพิสัย จังหวัดนครสวรรค์	เพื่อขุดลอกคลองที่ตื้นเขินให้ระบายน้ำได้สะดวกและกักเก็บน้ำได้มากขึ้น	ขุดลอกคลองปริมาตรดินขุดรวมไม่น้อยกว่า ๒๓๐,๐๕๐ ลูกบาศก์เมตร แบ่งเป็น ๒ ช่วง ดังนี้ <u>ช่วงที่ ๑</u> สภาพเดิมปากคลองกว้างเฉลี่ย ๑๕.๐๐ เมตร ก้นกว้างเฉลี่ย ๔.๐๐ เมตร ลึกเฉลี่ย ๓.๐๐ เมตร ยาว ๔,๑๐๐ เมตร ดำเนินการ ขุดลอกให้มีขนาดปากคลองกว้าง ๒๐.๐๐ เมตร ก้นกว้าง ๕.๐๐ เมตร ลึก ๕.๐๐ เมตร ยาว ๔,๑๐๐ เมตร หรือมีปริมาตรดินขุดไม่น้อยกว่า ๑๓๙,๔๐๐ ลูกบาศก์เมตร <u>ช่วงที่ ๒</u> สภาพเดิมปากคลองกว้างเฉลี่ย ๓๕.๐๐ เมตร ก้นกว้างเฉลี่ย ๒๓.๐๐ เมตร ลึกเฉลี่ย ๓.๐๐ เมตร ยาว ๑,๘๕๐ เมตร ดำเนินการขุดลอกให้มีขนาดปากคลองกว้าง ๔๐.๐๐ เมตร ก้นกว้าง ๒๘.๐๐ เมตร ลึก ๔.๐๐ เมตร ยาว ๑,๘๕๐ เมตร หรือมีปริมาตรดินขุดไม่น้อยกว่า ๙๐,๖๕๐.๐๐ ลูกบาศก์เมตร และก่อสร้างประตูระบายน้ำขนาด ๓-๒.๑๐ x ๒.๑๐ เมตร ยาว ๑๔ เมตร จำนวน ๑ แห่ง รายละเอียดตามแบบที่ อบจ. กำหนด	-	-	-	๑๐,๐๐๐,๐๐๐	-	๑. จำนวนพื้นที่การเกษตรที่ได้รับประโยชน์ ๒. ระดับความพึงพอใจของผู้ใช้ประโยชน์	๑. ทำให้กักเก็บน้ำและระบายน้ำได้ดี ๒. พื้นที่การเกษตรที่ได้รับประโยชน์จำนวนไม่น้อยกว่า ๓,๐๐๐ ไร่ (จำนวนครัวเรือนที่ได้รับประโยชน์ ต.บึงปลาหูกู ๑,๕๓๔ ครัวเรือน ต.หนองกรด ๔,๐๒๑ ครัวเรือน)	กองช่าง

ก. ยุทธศาสตร์จังหวัดนครสวรรค์ที่ ๑ สร้างการเติบโตทางเศรษฐกิจด้วยแนวทางการพัฒนาแบบเมืองนครสวรรค์

ข. ยุทธศาสตร์การพัฒนาขององค์กรปกครองส่วนท้องถิ่นในเขตจังหวัดนครสวรรค์ที่ ๑ พัฒนาโครงสร้างพื้นฐาน

๑. ยุทธศาสตร์ การพัฒนาด้านโครงสร้างพื้นฐาน

กลยุทธ์ พัฒนาแหล่งน้ำเพื่อการเกษตร และอุปโภค - บริโภค

๑.๓ แผนงาน การเกษตร

ที่	โครงการ	วัตถุประสงค์	เป้าหมาย (ผลผลิตของโครงการ)	งบประมาณ					ตัวชี้วัด (KPI)	ผลที่คาดว่าจะได้รับ	หน่วยงาน ที่รับผิดชอบหลัก
				๒๕๖๑ (บาท)	๒๕๖๒ (บาท)	๒๕๖๓ (บาท)	๒๕๖๔ (บาท)	๒๕๖๕ (บาท)			
๖	ก่อสร้างกำแพงกันดินบริเวณคลองส่งน้ำ หมู่ที่ ๕, ๗ ตำบลตาซัด เชื่อมต่อ ตำบลตาสัง อำเภอบรรพตพิสัย จังหวัดนครสวรรค์ เริ่มต้น N ๑๖° ๒' ๕.๙๘" E ๙๙° ๕๒' ๓๖.๒๘" สิ้นสุด N ๑๖° ๒' ๑๐.๔๓" E ๙๙° ๕๒' ๕๕.๘๓" (ประสานแผน ๕ ลว. ๑ มี.ย.๖๔)	เพื่อป้องกันการทรุดตัวของดิน ป้องกันดินสไลด์ บริเวณคลอง ส่งน้ำ และเพื่อให้คลองส่งน้ำ ระบายน้ำได้สะดวก	ก่อสร้างกำแพงกันดิน บริเวณคลองส่งน้ำ ขนาดกำแพงกันดินสูง ๑.๐๐ เมตร ยาวข้างละ ๖๐๐ เมตร ความยาวรวมไม่น้อยกว่า ๑,๒๐๐ เมตร รายละเอียด ตามแบบที่ อบจ. กำหนด	-	-	-	๒,๐๐๐,๐๐๐	-	๑. จำนวนพื้นที่ การเกษตรที่ได้รับ ประโยชน์ ๒. ระดับความ พึงพอใจของ ผู้ใช้ประโยชน์	๑.สามารถป้องกันดินทรุด บริเวณคลองส่งน้ำ และคลองส่งน้ำสามารถ ระบายน้ำได้สะดวก ๒. พื้นที่การเกษตร ที่ได้รับประโยชน์ จำนวน ๑๑,๔๓๗ ไร่ (จำนวนคร้วเรือน ที่ได้รับประโยชน์ ต.ตาซัด ๒,๘๒๙ คร้วเรือน ต.ตาสัง ๒,๑๖๗ คร้วเรือน)	กองช่าง

ก. ยุทธศาสตร์จังหวัดนครสวรรค์ที่ ๑ สร้างการเติบโตทางเศรษฐกิจด้วยแนวทางการพัฒนาแบบเมืองนครสวรรค์

ข. ยุทธศาสตร์การพัฒนาขององค์กรปกครองส่วนท้องถิ่นในเขตจังหวัดนครสวรรค์ที่ ๑ พัฒนาโครงสร้างพื้นฐาน

๑. ยุทธศาสตร์ การพัฒนาด้านโครงสร้างพื้นฐาน

กลยุทธ์ พัฒนาแหล่งน้ำเพื่อการเกษตร และอุปโภค - บริโภค

๑.๓ แผนงาน การเกษตร

ที่	โครงการ	วัตถุประสงค์	เป้าหมาย (ผลผลิตของโครงการ)	งบประมาณ					ตัวชี้วัด (KPI)	ผลที่คาดว่าจะได้รับ	หน่วยงาน ที่รับผิดชอบหลัก
				๒๕๖๑ (บาท)	๒๕๖๒ (บาท)	๒๕๖๓ (บาท)	๒๕๖๔ (บาท)	๒๕๖๕ (บาท)			
๗	ปรับปรุงประตูละบายน้ำ พร้อมวางท่อส่งน้ำ หมู่ที่ ๑๐ ตำบลห้วยดง เชื่อมต่อ ตำบลหนองเต่า อำเภอเก้าเลี้ยว จังหวัดนครสวรรค์ เริ่มต้น N ๑๕° ๕๓' ๕๑.๕๖" E ๑๐๐° ๑' ๔๕.๖๐" สิ้นสุด N ๑๕° ๕๓' ๕๔.๙๕" E ๑๐๐° ๑' ๔๕.๖๖" (ประสานแผน ๑ ลว. ๑ มิ.ย.๖๔)	เพื่อปรับปรุงประตูละบายน้ำ ให้อยู่ในสภาพดีพร้อมใช้งาน และปรับปรุงท่อส่งน้ำ ให้สามารถระบายน้ำได้ดี	ปรับปรุงประตูละบายน้ำ พร้อมวางท่อส่งน้ำ โดยดำเนินการปรับปรุง ประตูละบายน้ำ ขนาด ๑-๑.๘๐ x ๑.๘๐ เมตร และวางท่อเหลี่ยมสำเร็จรูป ขนาด ๑.๘๐ x ๑.๘๐ เมตร ความยาวรวมไม่น้อยกว่า ๙๕ เมตร รายละเอียดตามแบบที่ อบจ. กำหนด	-	-	-	๕,๐๐๐,๐๐๐	-	๑. จำนวนพื้นที่ การเกษตรที่ได้รับ ประโยชน์ ๒. ระดับความ พึงพอใจของ ผู้ใช้ประโยชน์	๑. ทำให้การระบายน้ำ มีประสิทธิภาพ ๒. พื้นที่การเกษตร ที่ได้รับประโยชน์ ไม่น้อยกว่า ๒,๐๐๐ ไร่ (จำนวนครัวเรือน ที่ได้รับประโยชน์ ต.ห้วยดง ๓,๓๒๘ ครัวเรือน ต.หนองเต่า ๒,๖๔๙ ครัวเรือน)	กองช่าง

ก. ยุทธศาสตร์จังหวัดนครสวรรค์ที่ ๑ สร้างการเติบโตทางเศรษฐกิจด้วยแนวทางการพัฒนาแบบเมืองนครสวรรค์

ข. ยุทธศาสตร์การพัฒนาขององค์กรปกครองส่วนท้องถิ่นในเขตจังหวัดนครสวรรค์ที่ ๑ พัฒนาโครงสร้างพื้นฐาน

๑. ยุทธศาสตร์ การพัฒนาด้านโครงสร้างพื้นฐาน

กลยุทธ์ พัฒนาแหล่งน้ำเพื่อการเกษตร และอุปโภค - บริโภค

๑.๓ แผนงาน การเกษตร

ที่	โครงการ	วัตถุประสงค์	เป้าหมาย (ผลผลิตของโครงการ)	งบประมาณ					ตัวชี้วัด (KPI)	ผลที่คาดว่าจะได้รับ	หน่วยงาน ที่รับผิดชอบหลัก
				๒๕๖๑ (บาท)	๒๕๖๒ (บาท)	๒๕๖๓ (บาท)	๒๕๖๔ (บาท)	๒๕๖๕ (บาท)			
๘	ขุดลอกอ่างเก็บน้ำเขาพระ ๑ หมู่ที่ ๑๒ ตำบลหนองกลับ อำเภอหนองบัว จังหวัดนครสวรรค์ พิกัด N ๑๕° ๕๒' ๒๐.๕๗" E ๑๐๐° ๓๙' ๒๙.๖๕" (ประสานแผน ๒ ลว. ๑ มี.ย.๖๔)	เพื่อขุดลอกอ่างเก็บน้ำที่ต้นเขินให้สามารถกักเก็บน้ำไว้ใช้ได้มากขึ้น	ขุดลอกอ่างเก็บน้ำพื้นที่ดำเนินการไม่น้อยกว่า ๗๕,๐๐๐ ตารางเมตร ลึก ๔.๕๐ เมตร หรือมีปริมาตรดินขุดไม่น้อยกว่า ๓๓๗,๕๐๐ ลูกบาศก์เมตร รายละเอียดตามแบบที่ อบจ. กำหนด	-	-	-	๑๐,๐๐๐,๐๐๐	-	๑. จำนวนพื้นที่การเกษตรที่ได้รับประโยชน์ ๒. ระดับความพึงพอใจของผู้ใช้ประโยชน์	๑. ทำให้กักเก็บน้ำและระบายน้ำได้ดี ๒. พื้นที่การเกษตรที่ได้รับประโยชน์จำนวน ๒,๖๐๐ ไร่ (จำนวนครัวเรือนที่ได้รับประโยชน์ ต.หนองกลับ ๓,๓๔๗ ครัวเรือน ต.หนองบัว ๓,๘๓๙ ครัวเรือน)	กองช่าง

ก. ยุทธศาสตร์จังหวัดนครสวรรค์ที่ ๑ สร้างการเติบโตทางเศรษฐกิจด้วยแนวทางการพัฒนาแบบเมืองนครสวรรค์

ข. ยุทธศาสตร์การพัฒนาขององค์กรปกครองส่วนท้องถิ่นในเขตจังหวัดนครสวรรค์ที่ ๑ พัฒนาโครงสร้างพื้นฐาน

๑. ยุทธศาสตร์ การพัฒนาด้านโครงสร้างพื้นฐาน

กลยุทธ์ พัฒนาแหล่งน้ำเพื่อการเกษตร และอุปโภค - บริโภค

๑.๓ แผนงาน การเกษตร

ที่	โครงการ	วัตถุประสงค์	เป้าหมาย (ผลผลิตของโครงการ)	งบประมาณ					ตัวชี้วัด (KPI)	ผลที่คาดว่าจะได้รับ	หน่วยงาน ที่รับผิดชอบหลัก
				๒๕๖๑ (บาท)	๒๕๖๒ (บาท)	๒๕๖๓ (บาท)	๒๕๖๔ (บาท)	๒๕๖๕ (บาท)			
๙	ขุดลอกอ่างเก็บน้ำเขาพระ ๒ หมู่ที่ ๑๓ ตำบลหนองบัว อำเภอหนองบัว จังหวัดนครสวรรค์ พิกัด N ๑๕° ๕๒' ๘.๘๓" E ๑๐๐° ๓๙' ๔๗.๗๓" (ประสานแผน ๓๓ ถว. ๑๑ มี.ย.๖๓)	เพื่อขุดลอกอ่างเก็บน้ำ ที่ต้นเขินให้สามารถ กักเก็บน้ำไว้ใช้ได้มากขึ้น	ขุดลอกอ่างเก็บน้ำ พื้นที่ดำเนินการไม่น้อยกว่า ๗๕,๐๐๐ ตารางเมตร ลึก ๔.๕๐ เมตร หรือมีปริมาตรดินขุดไม่น้อยกว่า ๓๓๗,๕๐๐ ลูกบาศก์เมตร รายละเอียดตามแบบที่ อบจ. กำหนด	-	-	-	๑๐,๐๐๐,๐๐๐	-	๑. จำนวนพื้นที่ การเกษตรที่ได้รับ ประโยชน์ ๒. ระดับความ พึงพอใจของ ผู้ใช้ประโยชน์	๑. ทำให้กักเก็บน้ำ และระบายน้ำได้ดี ๒. พื้นที่การเกษตร ที่ได้รับประโยชน์ จำนวน ๖,๘๗๕ ไร่ (จำนวนครัวเรือน ที่ได้รับประโยชน์ ต.หนองบัว ๓,๘๓๙ ครัวเรือน) ต.หนองกลับ ๓,๓๔๗ ครัวเรือน)	กองช่าง

ก. ยุทธศาสตร์จังหวัดนครสวรรค์ที่ ๑ สร้างการเติบโตทางเศรษฐกิจด้วยแนวทางการพัฒนาแบบเมืองนครสวรรค์

ข. ยุทธศาสตร์การพัฒนาขององค์กรปกครองส่วนท้องถิ่นในเขตจังหวัดนครสวรรค์ที่ ๑ พัฒนาโครงสร้างพื้นฐาน

๑. ยุทธศาสตร์ การพัฒนาด้านโครงสร้างพื้นฐาน

กลยุทธ์ พัฒนาแหล่งน้ำเพื่อการเกษตร และอุปโภค - บริโภค

๑.๓ แผนงาน การเกษตร

ที่	โครงการ	วัตถุประสงค์	เป้าหมาย (ผลผลิตของโครงการ)	งบประมาณ					ตัวชี้วัด (KPI)	ผลที่คาดว่าจะได้รับ	หน่วยงาน ที่รับผิดชอบหลัก
				๒๕๖๑ (บาท)	๒๕๖๒ (บาท)	๒๕๖๓ (บาท)	๒๕๖๔ (บาท)	๒๕๖๕ (บาท)			
๑๐	ขุดลอกอ่างเก็บน้ำหนองอ่างแก้ว หมู่ที่ ๖ ตำบลท่าไม้ อำเภอชุมแสง จังหวัดนครสวรรค์ พิกัด N ๑๕° ๕๓' ๑๓.๘๒" E ๑๐๐° ๑๖' ๕๒.๘๗" (ประสานแผน ๙ ลว. ๑ มี.ย.๖๔)	เพื่อขุดลอกอ่างเก็บน้ำที่ต้นเขินให้สามารถกักเก็บน้ำไว้ใช้ได้มากขึ้น	ขุดลอกอ่างเก็บน้ำพื้นที่ดำเนินการไม่น้อยกว่า ๒๐,๐๐๐ ตารางเมตร ลึก ๓.๐๐ เมตร หรือมีปริมาตรดินขุดไม่น้อยกว่า ๖๐,๐๐๐ ลูกบาศก์เมตร พร้อมก่อสร้างประตูระบายน้ำจำนวน ๓ จุด รายละเอียดตามแบบที่ อบจ. กำหนด	-	-	-	๕,๐๐๐,๐๐๐	-	๑. จำนวนพื้นที่การเกษตรที่ได้รับประโยชน์ ๒. ระดับความพึงพอใจของผู้ใช้ประโยชน์	๑. ทำให้กักเก็บน้ำและระบายน้ำได้ดี ๒. พื้นที่การเกษตรที่ได้รับประโยชน์จำนวน ๒,๐๐๐ ไร่ (จำนวนครัวเรือนที่ได้รับประโยชน์ ต.ท่าไม้ ๒,๖๖๘ ครัวเรือน ต.เกษไชย ๒,๘๘๐ ครัวเรือน)	กองช่าง

ก. ยุทธศาสตร์จังหวัดนครสวรรค์ที่ ๑ สร้างการเติบโตทางเศรษฐกิจด้วยแนวทางการพัฒนาแบบเมืองนครสวรรค์

ข. ยุทธศาสตร์การพัฒนาขององค์กรปกครองส่วนท้องถิ่นในเขตจังหวัดนครสวรรค์ที่ ๑ พัฒนาโครงสร้างพื้นฐาน

๑. ยุทธศาสตร์ การพัฒนาด้านโครงสร้างพื้นฐาน

กลยุทธ์ พัฒนาแหล่งน้ำเพื่อการเกษตร และอุปโภค - บริโภค

๑.๓ แผนงาน การเกษตร

ที่	โครงการ	วัตถุประสงค์	เป้าหมาย (ผลผลิตของโครงการ)	งบประมาณ					ตัวชี้วัด (KPI)	ผลที่คาดว่าจะได้รับ	หน่วยงาน ที่รับผิดชอบหลัก
				๒๕๖๑ (บาท)	๒๕๖๒ (บาท)	๒๕๖๓ (บาท)	๒๕๖๔ (บาท)	๒๕๖๕ (บาท)			
๑๑	ขุดลอกอ่างเก็บน้ำพร้อมก่อสร้างฝายน้ำล้น หมู่ที่ ๕ ตำบลอุดมธัญญา อำเภอตากฟ้า จังหวัดนครสวรรค์ พิกัด N ๑๕° ๒๗' ๓๗.๘๙" E ๑๐๐° ๒๕' ๒๕.๔๙" (ประสานแผน ๑ ลว. ๑ มี.ย.๖๔)	เพื่อขุดลอกอ่างเก็บน้ำ ที่ตื้นเขินให้สามารถ กักเก็บน้ำไว้ใช้ได้มากขึ้น	ขุดลอกอ่างเก็บน้ำ ขนาดพื้นที่ไม่น้อยกว่า ๒๔,๘๐๐ ตารางเมตร ลึก ๓.๐๐ เมตร หรือมีปริมาตรดินขุดไม่น้อยกว่า ๗๕,๑๐๐ ลูกบาศก์เมตร พร้อมก่อสร้างฝาย จำนวน ๔ แห่ง รายละเอียดตามแบบที่ อบจ. กำหนด	-	-	-	๖,๐๐๐,๐๐๐	-	๑. จำนวนพื้นที่ การเกษตรที่ได้รับ ประโยชน์ ๒. ระดับความ พึงพอใจของ ผู้ใช้ประโยชน์	๑. ทำให้กักเก็บน้ำ และระบายน้ำได้ดี ๒. พื้นที่การเกษตร ที่ได้รับประโยชน์ จำนวน ๕๐๐ ไร่ (จำนวนครัวเรือน ที่ได้รับประโยชน์ ๓.อุดมธัญญา ๓,๗๑๘ ครัวเรือน ๓.พุนกยูง ๑,๔๗๐ ครัวเรือน)	กองช่าง

ก. ยุทธศาสตร์จังหวัดนครสวรรค์ที่ ๑ สร้างการเติบโตทางเศรษฐกิจด้วยแนวทางการพัฒนาแบบเมืองนครสวรรค์

ข. ยุทธศาสตร์การพัฒนาขององค์กรปกครองส่วนท้องถิ่นในเขตจังหวัดนครสวรรค์ที่ ๑ พัฒนาโครงสร้างพื้นฐาน

๑. ยุทธศาสตร์ การพัฒนาด้านโครงสร้างพื้นฐาน

กลยุทธ์ พัฒนาแหล่งน้ำเพื่อการเกษตร และอุปโภค - บริโภค

๑.๓ แผนงาน การเกษตร

ที่	โครงการ	วัตถุประสงค์	เป้าหมาย (ผลผลิตของโครงการ)	งบประมาณ					ตัวชี้วัด (KPI)	ผลที่คาดว่าจะได้รับ	หน่วยงาน ที่รับผิดชอบหลัก
				๒๕๖๑ (บาท)	๒๕๖๒ (บาท)	๒๕๖๓ (บาท)	๒๕๖๔ (บาท)	๒๕๖๕ (บาท)			
๑๒	ขุดลอกอ่างเก็บน้ำ หมู่ที่ ๑๔ ตำบลหัวหวาย อำเภอตากลี จังหวัดนครสวรรค์ พิกัด N ๑๕° ๑๙' ๙.๙๖" E ๑๐๐° ๑๘' ๑๑.๕๐" (ประสานแผน ๒ ลว. ๑ มี.ย.๖๔)	เพื่อขุดลอกอ่างเก็บน้ำที่ต้นเขินให้สามารถกักเก็บน้ำไว้ใช้ได้มากขึ้น	ขุดลอกอ่างเก็บน้ำขนาดพื้นที่ไม่น้อยกว่า ๑๐,๔๐๐ ตารางเมตร ลึก ๔.๕๐ เมตร หรือมีปริมาตรดินขุดไม่น้อยกว่า ๒๕,๗๐๐ ลูกบาศก์เมตร รายละเอียดตามแบบที่อบจ. กำหนด	-	-	-	๒,๒๐๐,๐๐๐	-	๑. จำนวนพื้นที่การเกษตรที่ได้รับประโยชน์ ๒. ระดับความพึงพอใจของผู้ใช้ประโยชน์	๑. ทำให้กักเก็บน้ำและระบายน้ำได้ดี ๒. พื้นที่การเกษตรที่ได้รับประโยชน์จำนวน ๓๐๐ ไร่ (จำนวนครัวเรือนที่ได้รับประโยชน์ ต.หัวหวาย ๓,๓๔๒ ครัวเรือน ต.ตากลี ๑๐,๐๙๐ ครัวเรือน)	กองช่าง

ก. ยุทธศาสตร์จังหวัดนครสวรรค์ที่ ๑ สร้างการเติบโตทางเศรษฐกิจด้วยแนวทางการพัฒนาแบบเมืองนครสวรรค์

ข. ยุทธศาสตร์การพัฒนาขององค์กรปกครองส่วนท้องถิ่นในเขตจังหวัดนครสวรรค์ที่ ๑ พัฒนาโครงสร้างพื้นฐาน

๑. ยุทธศาสตร์ การพัฒนาด้านโครงสร้างพื้นฐาน

กลยุทธ์ พัฒนาแหล่งน้ำเพื่อการเกษตร และอุปโภค - บริโภค

๑.๓ แผนงาน การเกษตร

ที่	โครงการ	วัตถุประสงค์	เป้าหมาย (ผลผลิตของโครงการ)	งบประมาณ					ตัวชี้วัด (KPI)	ผลที่คาดว่าจะได้รับ	หน่วยงาน ที่รับผิดชอบหลัก
				๒๕๖๑ (บาท)	๒๕๖๒ (บาท)	๒๕๖๓ (บาท)	๒๕๖๔ (บาท)	๒๕๖๕ (บาท)			
๑๓	ก่อสร้างท่อเหลี่ยม ค.ส.ล. หมู่ที่ ๗ ตำบลลาดทิพรส อำเภอตากาลี จังหวัดนครสวรรค์ พิกัด N ๑๕° ๑๐' ๒๙.๕๑" E ๑๐๐° ๓๐' ๑๑.๑๓" (ประสานแผน ๖ ลว. ๑ มี.ย.๖๔)	เพื่อก่อสร้างท่อเหลี่ยม ค.ส.ล. สำหรับช่วยระบายน้ำขัง ในพื้นที่ได้อย่างมีประสิทธิภาพ	ก่อสร้างท่อเหลี่ยม ค.ส.ล. ขนาด ๓ - ๑.๘๐ x ๑.๘๐ เมตร จำนวน ๒ แห่ง และ ขนาด ๒ - ๑.๘๐ x ๑.๘๐ เมตร จำนวน ๑ แห่ง รายละเอียดตามแบบที่ อบจ. กำหนด	-	-	-	๔,๐๐๐,๐๐๐	-	๑. จำนวนพื้นที่ การเกษตรที่ได้รับ ประโยชน์ ๒. ระดับความ พึงพอใจของ ผู้ใช้ประโยชน์	๑. สามารถระบายน้ำขัง ในพื้นที่ได้อย่าง มีประสิทธิภาพ ๒. พื้นที่การเกษตร ที่ได้รับประโยชน์ จำนวน ๒๕๐ ไร่ (จำนวนครัวเรือน ที่ได้รับประโยชน์ ต.ลาดทิพรส ๑,๖๓๓ ครัวเรือน ต.หัวน้ำหอม ๑,๔๘๓ ครัวเรือน)	กองช่าง

ก. ยุทธศาสตร์จังหวัดนครสวรรค์ที่ ๑ สร้างการเติบโตทางเศรษฐกิจด้วยแนวทางการพัฒนาแบบเมืองนครสวรรค์

ข. ยุทธศาสตร์การพัฒนาขององค์กรปกครองส่วนท้องถิ่นในเขตจังหวัดนครสวรรค์ที่ ๑ พัฒนาโครงสร้างพื้นฐาน

๑. ยุทธศาสตร์ การพัฒนาด้านโครงสร้างพื้นฐาน

กลยุทธ์ พัฒนาแหล่งน้ำเพื่อการเกษตร และอุปโภค - บริโภค

๑.๓ แผนงาน การเกษตร

ที่	โครงการ	วัตถุประสงค์	เป้าหมาย (ผลผลิตของโครงการ)	งบประมาณ					ตัวชี้วัด (KPI)	ผลที่คาดว่าจะได้รับ	หน่วยงาน ที่รับผิดชอบหลัก
				๒๕๖๑ (บาท)	๒๕๖๒ (บาท)	๒๕๖๓ (บาท)	๒๕๖๔ (บาท)	๒๕๖๕ (บาท)			
๑๔	ขุดลอกอ่างเก็บน้ำ หมู่ที่ ๒ ตำบลวังน้ำตืด อำเภอไพศาลี จังหวัดนครสวรรค์ (อ่างล่าง) พิกัด N ๑๕° ๔๒' ๔๗.๗๖" E ๑๐๐° ๔๔' ๑๘.๗๑" (ประสานแผน ๔ ลว. ๑ มี.ย.๖๔)	เพื่อขุดลอกอ่างเก็บน้ำที่ต้นเขินให้สามารถกักเก็บน้ำไว้ใช้ได้มากขึ้น	ขุดลอกอ่างเก็บน้ำพื้นที่ดำเนินการไม่น้อยกว่า ๓๙,๔๐๐ ตารางเมตร ลึกเฉลี่ย ๔.๐๐ เมตร หรือมีปริมาตรดินขุดรวมไม่น้อยกว่า ๑๐๕,๔๐๐ ลูกบาศก์เมตร รายละเอียดตามแบบที่ อบจ. กำหนด	-	-	-	๔,๘๙๐,๐๐๐	-	๑. จำนวนพื้นที่การเกษตรที่ได้รับประโยชน์ ๒. ระดับความพึงพอใจของผู้ใช้ประโยชน์	๑. ทำให้กักเก็บน้ำและระบายน้ำได้ดี ๒. พื้นที่การเกษตรที่ได้รับประโยชน์จำนวน ๙๐๐ ไร่ (จำนวนครัวเรือนที่ได้รับประโยชน์ ต.วังน้ำตืด ๓,๐๑๑ ครัวเรือน ต.ดอนคา ๔,๓๖๒ ครัวเรือน)	กองช่าง

ก. ยุทธศาสตร์จังหวัดนครสวรรค์ที่ ๑ สร้างการเติบโตทางเศรษฐกิจด้วยแนวทางการพัฒนาแบบเมืองนครสวรรค์

ข. ยุทธศาสตร์การพัฒนาขององค์กรปกครองส่วนท้องถิ่นในเขตจังหวัดนครสวรรค์ที่ ๑ พัฒนาโครงสร้างพื้นฐาน

๑. ยุทธศาสตร์ การพัฒนาด้านโครงสร้างพื้นฐาน

กลยุทธ์ พัฒนาแหล่งน้ำเพื่อการเกษตร และอุปโภค - บริโภค

๑.๓ แผนงาน การเกษตร

ที่	โครงการ	วัตถุประสงค์	เป้าหมาย (ผลผลิตของโครงการ)	งบประมาณ					ตัวชี้วัด (KPI)	ผลที่คาดว่าจะได้รับ	หน่วยงาน ที่รับผิดชอบหลัก
				๒๕๖๑ (บาท)	๒๕๖๒ (บาท)	๒๕๖๓ (บาท)	๒๕๖๔ (บาท)	๒๕๖๕ (บาท)			
๑๕	ขุดลอกอ่างเก็บน้ำ หมู่ที่ ๑๒ ตำบลสำโรงชัย อำเภอไพศาลี จังหวัดนครสวรรค์ พิกัด N ๑๕° ๒๘' ๑๘.๑๓" E ๑๐๐° ๓๗' ๒.๗๐" พิกัด N ๑๕° ๒๘' ๓๔.๓๑" E ๑๐๐° ๓๗' ๒๗.๔๙" (ประสานแผน ๓ ลว. ๑ มี.ย.๖๔)	เพื่อขุดลอกอ่างเก็บน้ำที่ต้นเขินให้สามารถกักเก็บน้ำไว้ใช้ได้มากขึ้น	ขุดลอกอ่างเก็บน้ำ อ่างบน พื้นที่ดำเนินการไม่น้อยกว่า ๓๘,๑๐๐ ตารางเมตร ลึก ๒.๐๐ เมตร และขุดลอกอ่างเก็บน้ำ อ่างล่าง พื้นที่ดำเนินการไม่น้อยกว่า ๕๖,๘๐๐ ตารางเมตร ลึก ๒.๐๐ เมตร หรือมีปริมาตรดินขุดรวมไม่น้อยกว่า ๒๔๓,๐๐๐ ลูกบาศก์เมตร รายละเอียดตามแบบที่ อบจ. กำหนด	-	-	-	๑๓,๙๗๐,๐๐๐	-	๑. จำนวนพื้นที่การเกษตรที่ได้รับประโยชน์ ๒. ระดับความพึงพอใจของผู้ใช้ประโยชน์	๑. ทำให้กักเก็บน้ำและระบายน้ำได้ดี ๒. พื้นที่การเกษตรที่ได้รับประโยชน์จำนวน ๒,๙๐๐ ไร่ (จำนวนครัวเรือนที่ได้รับประโยชน์ ๓. สำโรงชัย ๓,๘๒๓ ครัวเรือน ๔. โพธิ์ประสาท ๒,๔๑๒ ครัวเรือน)	กองช่าง

ก. ยุทธศาสตร์จังหวัดนครสวรรค์ที่ ๑ สร้างการเติบโตทางเศรษฐกิจด้วยแนวทางการพัฒนาแบบเมืองนครสวรรค์

ข. ยุทธศาสตร์การพัฒนาขององค์กรปกครองส่วนท้องถิ่นในเขตจังหวัดนครสวรรค์ที่ ๑ พัฒนาโครงสร้างพื้นฐาน

๑. ยุทธศาสตร์ การพัฒนาด้านโครงสร้างพื้นฐาน

กลยุทธ์ พัฒนาแหล่งน้ำเพื่อการเกษตร และอุปโภค - บริโภค

๑.๓ แผนงาน การเกษตร

ที่	โครงการ	วัตถุประสงค์	เป้าหมาย (ผลผลิตของโครงการ)	งบประมาณ					ตัวชี้วัด (KPI)	ผลที่คาดว่าจะได้รับ	หน่วยงาน ที่รับผิดชอบหลัก
				๒๕๖๑ (บาท)	๒๕๖๒ (บาท)	๒๕๖๓ (บาท)	๒๕๖๔ (บาท)	๒๕๖๕ (บาท)			
๑๖	ขุดลอกแก้มลิง บ้านวังตะแบก หมู่ที่ ๑ ตำบลท่าบ่อ อำเภอนครสวรรค์ พิกัด N ๑๕° ๓๖' ๔๕.๕๑" E ๑๐๐° ๓๒' ๕๗.๓๘" (ประสานแผน ๕ ลว. ๑ มี.ย.๖๔)	เพื่อขุดลอกแก้มลิงที่ต้นเขินให้สามารถกักเก็บน้ำไว้ใช้ได้มากขึ้น	ขุดลอกแก้มลิงพื้นที่ดำเนินการไม่น้อยกว่า ๘๒,๘๐๐ ตารางเมตร ลึกเฉลี่ย ๔.๐๐ เมตร หรือมีปริมาตรดินขุดรวมไม่น้อยกว่า ๓๕๘,๙๐๐ ลูกบาศก์เมตร รายละเอียดตามแบบที่ อบจ. กำหนด	-	-	-	๑๔,๑๘๗,๐๐๐	-	๑. จำนวนพื้นที่การเกษตรที่ได้รับประโยชน์ ๒. ระดับความพึงพอใจของผู้ใช้ประโยชน์	๑. ทำให้กักเก็บน้ำและระบายน้ำได้ดี ๒. พื้นที่การเกษตรที่ได้รับประโยชน์จำนวน ๒,๐๐๐ ไร่ (จำนวนครัวเรือนที่ได้รับประโยชน์ ต.ท่าบ่อ ๑,๓๓๓ ครัวเรือน ต.โคกเตี๋ย ๑,๓๓๒ ครัวเรือน ต.ดอนคา ๔,๓๖๒ ครัวเรือน)	กองช่าง

ก. ยุทธศาสตร์จังหวัดนครสวรรค์ที่ ๑ สร้างการเติบโตทางเศรษฐกิจด้วยแนวทางการพัฒนาแบบเมืองนครสวรรค์

ข. ยุทธศาสตร์การพัฒนาขององค์กรปกครองส่วนท้องถิ่นในเขตจังหวัดนครสวรรค์ที่ ๑ พัฒนาโครงสร้างพื้นฐาน

๑. ยุทธศาสตร์ การพัฒนาด้านโครงสร้างพื้นฐาน

กลยุทธ์ พัฒนาแหล่งน้ำเพื่อการเกษตร และอุปโภค - บริโภค

๑.๓ แผนงาน การเกษตร

ที่	โครงการ	วัตถุประสงค์	เป้าหมาย (ผลผลิตของโครงการ)	งบประมาณ					ตัวชี้วัด (KPI)	ผลที่คาดว่าจะได้รับ	หน่วยงาน ที่รับผิดชอบหลัก
				๒๕๖๑ (บาท)	๒๕๖๒ (บาท)	๒๕๖๓ (บาท)	๒๕๖๔ (บาท)	๒๕๖๕ (บาท)			
๑๗	ขุดลอกอ่างเก็บน้ำ หมู่ที่ ๑, ๔ ตำบลหนองหลวง อำเภอท่าตะโก จังหวัดนครสวรรค์ พิกัด N ๑๕° ๓๑' ๔๓.๘๐" E ๑๐๐° ๒๙' ๑๐.๙๘" พิกัด N ๑๕° ๓๑' ๓๖.๙๐" E ๑๐๐° ๒๙' ๖.๔๔" พิกัด N ๑๕° ๓๐' ๗.๕๑" E ๑๐๐° ๓๑' ๕๒.๕๕" (ประสานแผน ๑๑ ลว. ๑ มิ.ย.๖๔)	เพื่อขุดลอกอ่างเก็บน้ำที่ต้นเขินให้สามารถกักเก็บน้ำไว้ใช้ได้มากขึ้น	ขุดลอกอ่างเก็บน้ำ <u>อ่างที่ ๑</u> พื้นที่ดำเนินการ ไม่น้อยกว่า ๙,๑๗๕ ตารางเมตร ลึก ๒.๐๐ เมตร <u>อ่างที่ ๒</u> พื้นที่ดำเนินการ ไม่น้อยกว่า ๓๐,๘๐๐ ตารางเมตร ลึก ๒.๐๐ เมตร <u>อ่างที่ ๓</u> พื้นที่ดำเนินการ ไม่น้อยกว่า ๒๓,๖๐๐ ตารางเมตร ลึก ๓.๐๐ เมตร หรือมีปริมาตรดินขุดรวม ไม่น้อยกว่า ๑๐๑,๘๐๐ ลูกบาศก์เมตร รายละเอียดตามแบบที่ อบจ. กำหนด	-	-	-	๓,๙๕๐,๐๐๐	-	๑. จำนวนพื้นที่การเกษตรที่ได้รับประโยชน์ ๒. ระดับความพึงพอใจของผู้ใช้ประโยชน์	๑. ทำให้กักเก็บน้ำและระบายน้ำได้ดี ๒. พื้นที่การเกษตรที่ได้รับประโยชน์ จำนวน ๒,๕๐๐ ไร่ (จำนวนครัวเรือนที่ได้รับประโยชน์ ต.หนองหลวง ๒,๓๔๖ ครัวเรือน ต.สำโรงชัย ๓,๘๒๓ ครัวเรือน)	กองช่าง

ก. ยุทธศาสตร์จังหวัดนครสวรรค์ที่ ๑ สร้างการเติบโตทางเศรษฐกิจด้วยแนวทางการพัฒนาแบบเมืองนครสวรรค์

ข. ยุทธศาสตร์การพัฒนาขององค์กรปกครองส่วนท้องถิ่นในเขตจังหวัดนครสวรรค์ที่ ๑ พัฒนาโครงสร้างพื้นฐาน

๑. ยุทธศาสตร์ การพัฒนาด้านโครงสร้างพื้นฐาน

กลยุทธ์ พัฒนาแหล่งน้ำเพื่อการเกษตร และอุปโภค - บริโภค

๑.๓ แผนงาน การเกษตร

ที่	โครงการ	วัตถุประสงค์	เป้าหมาย (ผลผลิตของโครงการ)	งบประมาณ					ตัวชี้วัด (KPI)	ผลที่คาดว่าจะได้รับ	หน่วยงาน ที่รับผิดชอบหลัก
				๒๕๖๑ (บาท)	๒๕๖๒ (บาท)	๒๕๖๓ (บาท)	๒๕๖๔ (บาท)	๒๕๖๕ (บาท)			
๑๘	ขุดลอกอ่างเก็บน้ำ หมู่ที่ ๑๐ ตำบลสร้อยละคร อำเภอลาดยาว จังหวัดนครสวรรค์ พิกัด N ๑๕° ๔๓' ๓๕.๑๑" E ๙๙° ๔๕' ๕๗.๑๕" (ประสานแผน ๘ ลว. ๑ มี.ย.๖๔)	เพื่อขุดลอกอ่างเก็บน้ำที่ตื้นเขินให้สามารถกักเก็บน้ำไว้ใช้ได้มากขึ้น	ขุดลอกอ่างเก็บน้ำขนาดพื้นที่ไม่น้อยกว่า ๒๒,๘๐๐ ตารางเมตร ลึก ๓.๐๐ เมตร หรือมีปริมาตรดินขุดไม่น้อยกว่า ๗๗,๒๐๐ ลูกบาศก์เมตร รายละเอียดตามแบบที่ อบจ. กำหนด	-	-	-	๓,๕๐๐,๐๐๐	-	๑. จำนวนพื้นที่การเกษตรที่ได้รับประโยชน์ ๒. ระดับความพึงพอใจของผู้ใช้ประโยชน์	๑. ทำให้กักเก็บน้ำและระบายน้ำได้ดี ๒. พื้นที่การเกษตรที่ได้รับประโยชน์จำนวน ๕๐๐ ไร่ (จำนวนครัวเรือนที่ได้รับประโยชน์ ต.สร้อยละคร ๙๑๕ ครัวเรือน ต.ลาดยาว ๓,๙๘๐ ครัวเรือน)	กองช่าง

ก. ยุทธศาสตร์จังหวัดนครสวรรค์ที่ ๑ สร้างการเติบโตทางเศรษฐกิจด้วยแนวทางการพัฒนาแบบเมืองนครสวรรค์

ข. ยุทธศาสตร์การพัฒนาขององค์กรปกครองส่วนท้องถิ่นในเขตจังหวัดนครสวรรค์ที่ ๑ พัฒนาโครงสร้างพื้นฐาน

๑. ยุทธศาสตร์ การพัฒนาด้านโครงสร้างพื้นฐาน

กลยุทธ์ พัฒนาแหล่งน้ำเพื่อการเกษตร และอุปโภค - บริโภค

๑.๓ แผนงาน การเกษตร

ที่	โครงการ	วัตถุประสงค์	เป้าหมาย (ผลผลิตของโครงการ)	งบประมาณ					ตัวชี้วัด (KPI)	ผลที่คาดว่าจะได้รับ	หน่วยงาน ที่รับผิดชอบหลัก
				๒๕๖๑ (บาท)	๒๕๖๒ (บาท)	๒๕๖๓ (บาท)	๒๕๖๔ (บาท)	๒๕๖๕ (บาท)			
๑๙	ขุดลอกอ่างเก็บน้ำ หมู่ที่ ๖ ตำบลหนองนมวัว อำเภอลาดยาว จังหวัดนครสวรรค์ พิกัด N ๑๕° ๔๖' ๓๙.๓๖" E ๙๙° ๕๑' ๒๗.๕๔" (ประสานแผน ๕ ลว. ๑ มี.ย.๖๔)	เพื่อขุดลอกอ่างเก็บน้ำที่ต้นเขินให้สามารถกักเก็บน้ำไว้ใช้ได้มากขึ้น	ขุดลอกอ่างเก็บน้ำขนาดพื้นที่ไม่น้อยกว่า ๑๑,๒๕๐ ตารางเมตร ลึก ๕.๐๐ เมตร หรือมีปริมาตรดินขุดไม่น้อยกว่า ๔๑,๗๐๐ ลูกบาศก์เมตร รายละเอียดตามแบบที่ อบจ. กำหนด	-	-	-	๒,๕๐๐,๐๐๐	-	๑. จำนวนพื้นที่การเกษตรที่ได้รับประโยชน์ ๒. ระดับความพึงพอใจของผู้ใช้ประโยชน์	๑. ทำให้กักเก็บน้ำและระบายน้ำได้ดี ๒. พื้นที่การเกษตรที่ได้รับประโยชน์จำนวน ๓๑๒ ไร่ (จำนวนครัวเรือนที่ได้รับประโยชน์ ต.หนองนมวัว ๑,๗๒๙ ครัวเรือน ต.สระแก้ว ๓,๐๒๔ ครัวเรือน)	กองช่าง

ก. ยุทธศาสตร์จังหวัดนครสวรรค์ที่ ๑ สร้างการเติบโตทางเศรษฐกิจด้วยแนวทางการพัฒนาแบบเมืองนครสวรรค์

ข. ยุทธศาสตร์การพัฒนาขององค์กรปกครองส่วนท้องถิ่นในเขตจังหวัดนครสวรรค์ที่ ๑ พัฒนาโครงสร้างพื้นฐาน

๑. ยุทธศาสตร์ การพัฒนาด้านโครงสร้างพื้นฐาน

กลยุทธ์ พัฒนาแหล่งน้ำเพื่อการเกษตร และอุปโภค - บริโภค

๑.๓ แผนงาน การเกษตร

ที่	โครงการ	วัตถุประสงค์	เป้าหมาย (ผลผลิตของโครงการ)	งบประมาณ					ตัวชี้วัด (KPI)	ผลที่คาดว่าจะได้รับ	หน่วยงาน ที่รับผิดชอบหลัก
				๒๕๖๑ (บาท)	๒๕๖๒ (บาท)	๒๕๖๓ (บาท)	๒๕๖๔ (บาท)	๒๕๖๕ (บาท)			
๒๐	ขุดลอกคลองพร้อมแก้มลิง หมู่ที่ ๓, ๗ ตำบลหนองนมวัว เชื่อมต่อกับตำบลหนองยาว อำเภอลาดยาว จังหวัดนครสวรรค์ เริ่มต้น N ๑๕° ๔๕' ๔๖.๙๑" E ๙๙° ๕๒' ๒๓.๗๑" สิ้นสุด N ๑๕° ๔๔' ๓๘.๐๓" E ๙๙° ๕๑' ๕.๑๘" (ประสานแผน ๑๔ ลว. ๑ มิ.ย.๖๔)	เพื่อขุดลอกคลองที่ต้นเขิน ให้ระบายน้ำได้สะดวก และกักเก็บน้ำได้มากขึ้น และแก้มลิงเพื่อเป็นที่รองรับ น้ำสำหรับป้องกันน้ำท่วม	ขุดลอกคลองพร้อมแก้มลิง สภาพเดิม ปากคลองกว้างเฉลี่ย ๑๔.๐๐ เมตร ก้นกว้างเฉลี่ย ๔.๐๐ เมตร ลึกเฉลี่ย ๓.๐๐ เมตร ยาว ๓,๕๐๐ เมตร ดำเนินการขุดลอกให้มีขนาดปากคลอง กว้าง ๑๕.๐๐ เมตร ก้นกว้าง ๑.๕๐ เมตร ลึก ๔.๕๐ เมตร ยาว ๓,๕๐๐ เมตร หรือมีปริมาตรดินขุดไม่น้อยกว่า ๓๕,๔๐๐ ลูกบาศก์เมตร ดำเนินการขุดลอกแก้มลิง จำนวน ๑ แห่ง ขนาดพื้นที่รวมไม่น้อยกว่า ๔,๔๐๐ ตารางเมตร ลึก ๓.๐๐ เมตร หรือมีปริมาตรดินขุดรวมไม่น้อยกว่า ๑๐,๗๐๐ ลูกบาศก์เมตร ลงลูกรังคันคลอง บดอัดแน่น กว้าง ๓.๐๐ เมตร หนา ๐.๑๕ เมตร ยาว ๑,๖๐๐ เมตร หรือมีพื้นที่ไม่น้อยกว่า ๔,๘๐๐ ตารางเมตร พร้อมซ่อมแซมปรับปรุงประตูระบายน้ำ รายละเอียดตามแบบที่ อบจ. กำหนด	-	-	-	๓,๕๐๐,๐๐๐	-	๑. จำนวนพื้นที่ การเกษตรที่ได้รับ ประโยชน์ ๒. ระดับความ พึงพอใจของ ผู้ใช้ประโยชน์	๑. ทำให้กักเก็บน้ำ และระบายน้ำได้ดี ๒. พื้นที่การเกษตร ที่ได้รับประโยชน์ จำนวน ๒,๑๘๗ ไร่ (จำนวนครัวเรือน ที่ได้รับประโยชน์ ต.หนองนมวัว ๑,๗๒๙ ครัวเรือน ต.หนองยาว ๑,๕๔๒ ครัวเรือน)	กองช่าง

ก. ยุทธศาสตร์จังหวัดนครสวรรค์ที่ ๑ สร้างการเติบโตทางเศรษฐกิจด้วยแนวทางการพัฒนาแบบเมืองนครสวรรค์

ข. ยุทธศาสตร์การพัฒนาขององค์กรปกครองส่วนท้องถิ่นในเขตจังหวัดนครสวรรค์ที่ ๑ พัฒนาโครงสร้างพื้นฐาน

๑. ยุทธศาสตร์ การพัฒนาด้านโครงสร้างพื้นฐาน

กลยุทธ์ พัฒนาแหล่งน้ำเพื่อการเกษตร และอุปโภค - บริโภค

๑.๓ แผนงาน การเกษตร

ที่	โครงการ	วัตถุประสงค์	เป้าหมาย (ผลผลิตของโครงการ)	งบประมาณ					ตัวชี้วัด (KPI)	ผลที่คาดว่าจะได้รับ	หน่วยงาน ที่รับผิดชอบหลัก
				๒๕๖๑ (บาท)	๒๕๖๒ (บาท)	๒๕๖๓ (บาท)	๒๕๖๔ (บาท)	๒๕๖๕ (บาท)			
๒๑	ขุดลอกอ่างเก็บน้ำ หมู่ที่ ๑๑ ตำบลแม่เป็น อำเภอแม่เป็น จังหวัดนครสวรรค์ พิกัด N ๑๕° ๔๒' ๒๘.๙๑" E ๙๙° ๒๘' ๑๕.๓๙" (ประสานแผน ๔ ลว. ๑ มี.ย.๖๔)	เพื่อขุดลอกอ่างเก็บน้ำ ที่ตื้นเขินให้สามารถ กักเก็บน้ำไว้ใช้ได้มากขึ้น	ขุดลอกอ่างเก็บน้ำ ขนาดพื้นที่ไม่น้อยกว่า ๒๖,๒๐๐ ตารางเมตร ลึก ๓.๐๐ เมตร หรือมีปริมาตรดินขุดไม่น้อยกว่า ๗๔,๕๐๐ ลูกบาศก์เมตร พร้อมก่อสร้างคันกั้นน้ำ จำนวน ๑ แห่ง รายละเอียดตามแบบที่ อบจ. กำหนด	-	-	-	๖,๐๐๐,๐๐๐	-	ระดับความ พึงพอใจของ ผู้ใช้ประโยชน์	๑. ทำให้กักเก็บน้ำ สำหรับใช้ทำประปา ได้อย่างเพียงพอ (จำนวนครัวเรือน ที่ได้รับประโยชน์ ต.แม่เป็น ๖,๕๕๒ ครัวเรือน ต.ปางสวรรค์ ๕๐๐ ครัวเรือน ต.ชุมตาบง ๗๐๐ ครัวเรือน)	กองช่าง

ก. ยุทธศาสตร์จังหวัดนครสวรรค์ที่ ๑ สร้างการเติบโตทางเศรษฐกิจด้วยแนวทางการพัฒนาแบบเมืองนครสวรรค์

ข. ยุทธศาสตร์การพัฒนาขององค์กรปกครองส่วนท้องถิ่นในเขตจังหวัดนครสวรรค์ที่ ๑ พัฒนาโครงสร้างพื้นฐาน

๑. ยุทธศาสตร์ การพัฒนาด้านโครงสร้างพื้นฐาน

กลยุทธ์ พัฒนาแหล่งน้ำเพื่อการเกษตร และอุปโภค - บริโภค

๑.๓ แผนงาน การเกษตร

ที่	โครงการ	วัตถุประสงค์	เป้าหมาย (ผลผลิตของโครงการ)	งบประมาณ					ตัวชี้วัด (KPI)	ผลที่คาดว่าจะได้รับ	หน่วยงาน ที่รับผิดชอบหลัก
				๒๕๖๑ (บาท)	๒๕๖๒ (บาท)	๒๕๖๓ (บาท)	๒๕๖๔ (บาท)	๒๕๖๕ (บาท)			
๒๒	ก่อสร้างฝายน้ำล้น หมู่ที่ ๓ ตำบลวังซ่าน อำเภอแม่วงก์ เชื่อมต่อ ตำบลศาลเจ้าไก่ต่อ อำเภอลาดยาว จังหวัดนครสวรรค์ พิกัด N ๑๕° ๕๐' ๒๙.๑๖" E ๙๙° ๓๙' ๒๙.๘๖" (ประสานแผน ๕ ลว. ๑ มี.ย.๖๔)	เพื่อให้ฝายน้ำล้นสามารถ กักเก็บน้ำได้อย่างมี ประสิทธิภาพมากขึ้น	ก่อสร้างฝายน้ำล้น ขนาดกว้าง ๖.๐๐ เมตร สูง ๓.๐๐ เมตร พร้อมก่อสร้างท่อลอดถนน ค.ส.ล. จำนวน ๑ แห่ง รายละเอียดตามแบบที่ อบจ. กำหนด	-	-	-	๑๐,๐๐๐,๐๐๐	-	๑. จำนวนพื้นที่ การเกษตรที่ได้รับ ประโยชน์ ๒. ระดับความ พึงพอใจของ ผู้ใช้ประโยชน์	๑. ทำให้กักเก็บน้ำ และระบายน้ำได้ดี ๒. พื้นที่การเกษตร ที่ได้รับประโยชน์ จำนวน ๖๐๐ ไร่ (จำนวนครัวเรือน ที่ได้รับประโยชน์ ต.วังซ่าน ๑๐๐ ครัวเรือน ต.ศาลเจ้าไก่ต่อ ๓,๑๓๙ ครัวเรือน)	กองช่าง

ก. ยุทธศาสตร์จังหวัดนครสวรรค์ที่ ๑ สร้างการเติบโตทางเศรษฐกิจด้วยแนวทางการพัฒนาแบบเมืองนครสวรรค์

ข. ยุทธศาสตร์การพัฒนาขององค์กรปกครองส่วนท้องถิ่นในเขตจังหวัดนครสวรรค์ที่ ๑ พัฒนาโครงสร้างพื้นฐาน

๑. ยุทธศาสตร์ การพัฒนาด้านโครงสร้างพื้นฐาน

กลยุทธ์ พัฒนาแหล่งน้ำเพื่อการเกษตร และอุปโภค - บริโภค

๑.๓ แผนงาน การเกษตร

ที่	โครงการ	วัตถุประสงค์	เป้าหมาย (ผลผลิตของโครงการ)	งบประมาณ					ตัวชี้วัด (KPI)	ผลที่คาดว่าจะได้รับ	หน่วยงาน ที่รับผิดชอบหลัก
				๒๕๖๑ (บาท)	๒๕๖๒ (บาท)	๒๕๖๓ (บาท)	๒๕๖๔ (บาท)	๒๕๖๕ (บาท)			
๒๓	ขุดลอกอ่างเก็บน้ำ หมู่ที่ ๑๐ ตำบลแม่เลย์ อำเภอแม่่วงก์ จังหวัดนครสวรรค์ พิกัด N ๑๕° ๕๐' ๒๑.๑๑" E ๙๙° ๒๒' ๒.๕๑" (ประสานแผน ๔ ลว. ๑ มี.ย.๖๔)	เพื่อขุดลอกอ่างเก็บน้ำที่ต้นเขินให้สามารถกักเก็บน้ำไว้ใช้ได้มากขึ้น	ขุดลอกอ่างเก็บน้ำขนาดพื้นที่ไม่น้อยกว่า ๓๔,๖๐๐ ตารางเมตร ลึก ๔.๐๐ เมตร หรือมีปริมาตรดินขุดไม่น้อยกว่า ๑๖๔,๐๐๐ ลูกบาศก์เมตร รายละเอียดตามแบบที่ อบจ. กำหนด	-	-	-	๘,๓๐๐,๐๐๐	-	๑. จำนวนพื้นที่การเกษตรที่ได้รับประโยชน์ ๒. ระดับความพึงพอใจของผู้ใช้ประโยชน์	๑. ทำให้กักเก็บน้ำและระบายน้ำได้ดี ๒. ใช้ทำประปาเท่านั้น (จำนวนครัวเรือนที่ได้รับประโยชน์ ต.แม่เลย์ ๖,๙๐๔ ครัวเรือน ต.เขาชนกัน ๔,๗๔๘ ครัวเรือน)	กองช่าง

ก. ยุทธศาสตร์จังหวัดนครสวรรค์ที่ ๑ สร้างการเติบโตทางเศรษฐกิจด้วยแนวทางการพัฒนาแบบเมืองนครสวรรค์

ข. ยุทธศาสตร์การพัฒนาขององค์กรปกครองส่วนท้องถิ่นในเขตจังหวัดนครสวรรค์ที่ ๑ พัฒนาโครงสร้างพื้นฐาน

๑. ยุทธศาสตร์ การพัฒนาด้านโครงสร้างพื้นฐาน

กลยุทธ์ พัฒนาแหล่งน้ำเพื่อการเกษตร และอุปโภค - บริโภค

๑.๓ แผนงาน การเกษตร

ที่	โครงการ	วัตถุประสงค์	เป้าหมาย (ผลผลิตของโครงการ)	งบประมาณ					ตัวชี้วัด (KPI)	ผลที่คาดว่าจะได้รับ	หน่วยงาน ที่รับผิดชอบหลัก
				๒๕๖๑ (บาท)	๒๕๖๒ (บาท)	๒๕๖๓ (บาท)	๒๕๖๔ (บาท)	๒๕๖๕ (บาท)			
๒๔	ขุดลอกอ่างเก็บน้ำ หมู่ที่ ๓ เทศบาลตำบลศาลเจ้าไก่ต่อ อำเภอลาดยาว จังหวัดนครสวรรค์ พิกัด N ๑๕° ๔๗' ๑๐.๔๒" E ๙๙° ๔๑' ๑.๕๕" (ประสานแผน ๒๒ ลว. ๑ มิ.ย.๖๔)	เพื่อขุดลอกอ่างเก็บน้ำ ที่ตื้นเขินให้สามารถ กักเก็บน้ำไว้ใช้ได้มากขึ้น	ขุดลอกอ่างเก็บน้ำ ขนาดพื้นที่ไม่น้อยกว่า ๑๔,๐๐๐ ตารางเมตร ลึก ๓.๐๐ เมตร หรือมีปริมาตรดินขุดไม่น้อยกว่า ๖๒,๖๖๐ ลูกบาศก์เมตร พร้อมลงลูกรังบดอัดแน่น กว้าง ๖.๐๐ เมตร หนา ๐.๑๕ เมตร ยาว ๘๐๐ เมตร หรือมีพื้นที่ไม่น้อยกว่า ๔,๘๐๐ ตารางเมตร รายละเอียดตามแบบที่ อบจ. กำหนด	-	-	-	๒,๕๐๐,๐๐๐	-	๑. จำนวนพื้นที่ การเกษตรที่ได้รับ ประโยชน์ ๒. ระดับความ พึงพอใจของ ผู้ใช้ประโยชน์	๑. ทำให้กักเก็บน้ำ และระบายน้ำได้ดี ๒. พื้นที่การเกษตร ที่ได้รับประโยชน์ จำนวน ๕๐๐ ไร่ (จำนวนครัวเรือน ที่ได้รับประโยชน์ เขตต.ศาลเจ้าไก่ต่อ ๑,๔๔๔ ครัวเรือน) ต.ศาลเจ้าไก่ต่อ ๓,๑๓๙ ครัวเรือน)	กองช่าง

ก. ยุทธศาสตร์จังหวัดนครสวรรค์ที่ ๑ สร้างการเติบโตทางเศรษฐกิจด้วยแนวทางการพัฒนาแบบเมืองนครสวรรค์

ข. ยุทธศาสตร์การพัฒนาขององค์กรปกครองส่วนท้องถิ่นในเขตจังหวัดนครสวรรค์ที่ ๑ พัฒนาโครงสร้างพื้นฐาน

๑. ยุทธศาสตร์ การพัฒนาด้านโครงสร้างพื้นฐาน

กลยุทธ์ พัฒนาแหล่งน้ำเพื่อการเกษตร และอุปโภค - บริโภค

๑.๓ แผนงาน การเกษตร

ที่	โครงการ	วัตถุประสงค์	เป้าหมาย (ผลผลิตของโครงการ)	งบประมาณ					ตัวชี้วัด (KPI)	ผลที่คาดว่าจะได้รับ	หน่วยงาน ที่รับผิดชอบหลัก
				๒๕๖๑ (บาท)	๒๕๖๒ (บาท)	๒๕๖๓ (บาท)	๒๕๖๔ (บาท)	๒๕๖๕ (บาท)			
๒๕	ขุดลอกคลองพร้อมแก้มลิง หมู่ที่ ๑๒, ๖, ๒ ตำบลตะคร้อ อำเภอไพศาลี จังหวัดนครสวรรค์ ขุดลอก เริ่มต้น N ๑๕° ๒๗' ๕๓.๘๒" E ๑๐๐° ๔๐' ๓๗.๑๘" สิ้นสุด N ๑๕° ๒๗' ๒๑.๗๒" E ๑๐๐° ๔๐' ๕๗.๓๑" อ้างอิง พิกัด N ๑๕° ๒๗' ๑๘.๒๖" E ๑๐๐° ๔๐' ๕๙.๐๖" (ประสานแผน ๒๖ ลว. ๑๑ มี.ย.๖๓)	เพื่อขุดลอกคลองที่ ตื้นเขินให้ระบายน้ำได้ สะดวกและกักเก็บน้ำ ได้มากขึ้น	ขุดลอกคลอง ระยะทาง ๒,๐๐๐ เมตร ช่วงที่ ๑ สภาพเดิมปากคลองกว้างเฉลี่ย ๒๐.๐๐ เมตร กันกว้างเฉลี่ย ๖.๐๐ เมตร ลึกเฉลี่ย ๐.๕๐ เมตร ยาว ๖๐๐ เมตร ดำเนินการขุดลอกให้มีขนาด ปากคลองกว้าง ๒๐.๐๐ เมตร กันกว้าง ๑๐.๐๐ เมตร ลึก ๐.๕๐ เมตร ยาว ๖๐๐ เมตร ช่วงที่ ๒ สภาพเดิมปากคลองกว้างเฉลี่ย ๑๓.๐๐ เมตร กันกว้างเฉลี่ย ๖.๐๐ เมตร ลึกเฉลี่ย ๐.๕๐ เมตร ยาว ๔๐๐ เมตร ดำเนินการขุดลอกให้มีขนาด ปากคลองกว้าง ๑๔.๐๐ เมตร กันกว้าง ๘.๐๐ เมตร ลึก ๐.๕๐ เมตร ยาว ๔๐๐ เมตร ช่วงที่ ๓ สภาพเดิมปากคลองกว้างเฉลี่ย ๑๙.๐๐ เมตร กันกว้างเฉลี่ย ๖.๐๐ เมตร ลึกเฉลี่ย ๐.๕๐ เมตร ยาว ๑,๐๐๐ เมตร ดำเนินการขุดลอกให้มีขนาด ปากคลองกว้าง ๒๐.๐๐ เมตร กันกว้าง ๑๐.๐๐ เมตร ลึก ๐.๕๐ เมตร ยาว ๑,๐๐๐ เมตร พร้อมขุดลอกแก้มลิง พื้นที่ดำเนินการไม่น้อยกว่า ๒๒,๔๓๐ ตารางเมตร ลึก ๓.๐๐ เมตร หรือมีปริมาตร ดินขุดรวมไม่น้อยกว่า ๗๕,๗๐๐ ลบ.ม. พร้อมก่อสร้างฝายน้ำล้น จำนวน ๑ แห่ง รายละเอียดตามแบบที่ อบจ. กำหนด	-	-	-	๔,๑๙๐,๐๐๐	-	๑. จำนวนพื้นที่ การเกษตรที่ได้รับ ประโยชน์ ๒. ระดับความ พึงพอใจของ ผู้ใช้ประโยชน์	๑. ทำให้กักเก็บน้ำ และระบายน้ำได้ดี ๒. พื้นที่การเกษตร ที่ได้รับประโยชน์ จำนวน ๑,๕๐๐ ไร่ (จำนวนครัวเรือน ที่ได้รับประโยชน์ ๓,๙๙๓ ครัวเรือน ๓.๙๙๓ ครัวเรือน ๓.โคกเดี่ยว ๑,๓๓๒ ครัวเรือน)	กองช่าง

ก. ยุทธศาสตร์จังหวัดนครสวรรค์ที่ ๑ สร้างการเติบโตทางเศรษฐกิจด้วยแนวทางการพัฒนาแบบเมืองนครสวรรค์

ข. ยุทธศาสตร์การพัฒนาขององค์กรปกครองส่วนท้องถิ่นในเขตจังหวัดนครสวรรค์ที่ ๑ พัฒนาโครงสร้างพื้นฐาน

๑. ยุทธศาสตร์ การพัฒนาด้านโครงสร้างพื้นฐาน

กลยุทธ์ พัฒนาแหล่งน้ำเพื่อการเกษตร และอุปโภค - บริโภค

๑.๓ แผนงาน การเกษตร

ที่	โครงการ	วัตถุประสงค์	เป้าหมาย (ผลผลิตของโครงการ)	งบประมาณ					ตัวชี้วัด (KPI)	ผลที่คาดว่าจะได้รับ	หน่วยงาน ที่รับผิดชอบหลัก
				๒๕๖๑ (บาท)	๒๕๖๒ (บาท)	๒๕๖๓ (บาท)	๒๕๖๔ (บาท)	๒๕๖๕ (บาท)			
๒๖	ปรับปรุงประตुरะบายน้ำ วัดโบสถ์ หมู่ที่ ๑ ตำบลบางแก้ว เชื่อมต่อดำบลบ้านแดน, ตำบลท่าจั่ว, ตำบลอ่างทอง อำเภอบรรพตพิสัย จังหวัดนครสวรรค์ เริ่มต้น N ๑๖° ๑' ๕๙.๔๕" E ๙๙° ๕๒' ๒๖.๐๒" สิ้นสุด N ๑๖° ๑' ๕๖.๐๙" E ๙๙° ๕๒' ๑๙.๓๘" (ประสานแผน ๑ ลว. ๑ มิ.ย.๖๔)	เพื่อลดระดับความสูงของประตुरะบายน้ำ ให้สามารถระบายน้ำได้มากขึ้น	ปรับปรุงประตुरะบายน้ำ ขนาด ๒ - ๒.๑๐ x ๒.๑๐ เมตร ยาว ๑๕ เมตร พร้อมก่อสร้างกำแพงกันดินด้านข้างโบสถ์ ความสูงไม่น้อยกว่า ๖.๐๐ เมตร ยาว ๕๐.๐๐ เมตร รายละเอียดตามแบบที่ อบจ. กำหนด	-	-	-	๑๐,๐๐๐,๐๐๐	-	๑. จำนวนพื้นที่การเกษตรที่ได้รับประโยชน์ ๒. ระดับความพึงพอใจของผู้ใช้ประโยชน์	๑. สามารถระบายน้ำในพื้นที่ได้อย่างมีประสิทธิภาพ ๒. พื้นที่การเกษตรที่ได้รับประโยชน์ไม่น้อยกว่า ๒๐,๐๐๐ ไร่ (จำนวนครัวเรือนที่ได้รับประโยชน์ ต.บางแก้ว ๑,๘๔๙ ครัวเรือน ต.บ้านแดน ๒,๔๖๐ ครัวเรือน ต.ท่าจั่ว ๑,๓๘๙ ครัวเรือน ต.อ่างทอง ๑,๔๔๗ ครัวเรือน)	กองช่าง

ก. ยุทธศาสตร์จังหวัดนครสวรรค์ที่ ๑ สร้างการเติบโตทางเศรษฐกิจด้วยแนวทางการพัฒนาแบบเมืองนครสวรรค์

ข. ยุทธศาสตร์การพัฒนาขององค์กรปกครองส่วนท้องถิ่นในเขตจังหวัดนครสวรรค์ที่ ๑ พัฒนาโครงสร้างพื้นฐาน

๑. ยุทธศาสตร์ การพัฒนาด้านโครงสร้างพื้นฐาน

กลยุทธ์ พัฒนาแหล่งน้ำเพื่อการเกษตร และอุปโภค - บริโภค

๑.๓ แผนงาน การเกษตร

ที่	โครงการ	วัตถุประสงค์	เป้าหมาย (ผลผลิตของโครงการ)	งบประมาณ					ตัวชี้วัด (KPI)	ผลที่คาดว่าจะได้รับ	หน่วยงาน ที่รับผิดชอบหลัก
				๒๕๖๑ (บาท)	๒๕๖๒ (บาท)	๒๕๖๓ (บาท)	๒๕๖๔ (บาท)	๒๕๖๕ (บาท)			
๒๗	ขุดลอกคลองพร้อมแก้มลิง และก่อสร้างฝายน้ำล้น หมู่ที่ ๖ - หมู่ที่ ๑ ตำบลปางสวรรค์ อำเภอชุมตาบง เชื่อมต่อ ตำบลห้วยน้ำหอม อำเภอลาดยาว จังหวัดนครสวรรค์ เริ่มต้น N ๑๕° ๔๓' ๖.๒๑" E ๙๙° ๓๐' ๒๖.๔๙" สิ้นสุด N ๑๕° ๔๒' ๒๖.๕๒" E ๙๙° ๔๑' ๒๔.๒๒" (ประสานแผน ๔ ลว. ๑ มิ.ย.๖๔)	เพื่อขุดลอกคลองที่ตื้นเขิน ให้ระบายน้ำได้สะดวก และกักเก็บน้ำได้มากขึ้น	ขุดลอกคลองและแก้มลิง สภาพเดิม ปากคลองกว้างเฉลี่ย ๑๑.๐๐ เมตร ก้นกว้างเฉลี่ย ๕.๕๐ เมตร ลึกเฉลี่ย ๒.๕๐ เมตร ยาว ๒๗,๐๐๐ เมตร ดำเนินการขุดลอกให้มีขนาดปากคลองกว้าง ๑๕.๐๐ เมตร ก้นกว้าง ๖.๐๐ เมตร ลึก ๔.๐๐ เมตร ยาว ๒๗,๐๐๐ เมตร หรือมีปริมาตรดินขุดไม่น้อยกว่า ๔๗๕,๘๐๐ ลูกบาศก์เมตร ดำเนินการขุดลอกแก้มลิง จำนวน ๑ แห่ง ขนาดพื้นที่รวมไม่น้อยกว่า ๒๔,๓๐๐ ตารางเมตร ลึก ๓.๐๐ เมตร หรือมีปริมาตรดินขุด รวมไม่น้อยกว่า ๖๑,๖๐๐ ลูกบาศก์เมตร พร้อมก่อสร้างฝายน้ำล้น จำนวน ๑๒ แห่ง รายละเอียดตามแบบที่ อบจ. กำหนด	-	-	-	๗,๐๐๐,๐๐๐	๑๕,๗๐๐,๐๐๐	๑. จำนวนพื้นที่ การเกษตรที่ได้รับ ประโยชน์ ๒. ระดับความ พึงพอใจของ ผู้ใช้ประโยชน์	๑. ทำให้กักเก็บน้ำ และระบายน้ำได้ดี ๒. พื้นที่การเกษตร ที่ได้รับประโยชน์ จำนวน ๑๖,๘๗๕ ไร่ (จำนวนครัวเรือน ที่ได้รับประโยชน์ ต.ปางสวรรค์ ๒,๔๕๒ ครัวเรือน ต.ห้วยน้ำหอม ๒,๒๖๑ ครัวเรือน)	กองช่าง

ก. ยุทธศาสตร์จังหวัดนครสวรรค์ที่ ๑ สร้างการเติบโตทางเศรษฐกิจด้วยแนวทางการพัฒนาแบบเมืองนครสวรรค์

ข. ยุทธศาสตร์การพัฒนาขององค์กรปกครองส่วนท้องถิ่นในเขตจังหวัดนครสวรรค์ที่ ๑ พัฒนาโครงสร้างพื้นฐาน

๑. ยุทธศาสตร์ การพัฒนาด้านโครงสร้างพื้นฐาน

กลยุทธ์ พัฒนาแหล่งน้ำเพื่อการเกษตร และอุปโภค - บริโภค

๑.๓ แผนงาน การเกษตร

ที่	โครงการ	วัตถุประสงค์	เป้าหมาย (ผลผลิตของโครงการ)	งบประมาณ					ตัวชี้วัด (KPI)	ผลที่คาดว่าจะได้รับ	หน่วยงาน ที่รับผิดชอบหลัก
				๒๕๖๑ (บาท)	๒๕๖๒ (บาท)	๒๕๖๓ (บาท)	๒๕๖๔ (บาท)	๒๕๖๕ (บาท)			
๒๘	ขุดลอกอ่างเก็บน้ำ หมู่ที่ ๖, ๕ ตำบลวังมหากร อำเภอท่าตะโก จังหวัดนครสวรรค์ พิกัด N ๑๕° ๔๐' ๑๙.๖๖" E ๑๐๐° ๒๐' ๒.๓๔" พิกัด N ๑๕° ๔๐' ๓๐.๐๕" E ๑๐๐° ๒๐' ๕๕.๔๐" (ประสานแผน ๔,๘ ลว. ๑ มี.ย.๖๔)	เพื่อขุดลอกอ่างเก็บน้ำที่ต้นเขินให้สามารถกักเก็บน้ำไว้ใช้ได้มากขึ้น	ขุดลอกอ่างเก็บน้ำ โดยแบ่งเป็น ๒ ช่วง ดังนี้ <u>อ่างที่ ๑</u> พื้นที่ดำเนินการไม่น้อยกว่า ๑๐,๗๐๐ ตารางเมตร ลึก ๕.๐๐ เมตร <u>อ่างที่ ๒</u> พื้นที่ดำเนินการไม่น้อยกว่า ๑๖,๐๐๐ ตารางเมตร ลึก ๕.๐๐ เมตร หรือมีปริมาตรดินขุดรวมไม่น้อยกว่า ๙๐,๑๐๐ ลูกบาศก์เมตร รายละเอียดตามแบบที่ อบจ. กำหนด	-	-	-	๓,๕๓๐,๐๐๐	-	๑. จำนวนพื้นที่การเกษตรที่ได้รับประโยชน์ ๒. ระดับความพึงพอใจของผู้ใช้ประโยชน์	๑. ทำให้กักเก็บน้ำและระบายน้ำได้ดี ๒. พื้นที่การเกษตรที่ได้รับประโยชน์จำนวน ๑,๕๐๐ ไร่ (จำนวนครัวเรือนที่ได้รับประโยชน์ ต.วังมหากร ๒,๓๒๖ ครัวเรือน ต.พนมเศษ ๑,๘๙๘ ครัวเรือน)	กองช่าง

ก. ยุทธศาสตร์จังหวัดนครสวรรค์ที่ ๑ สร้างการเติบโตทางเศรษฐกิจด้วยแนวทางการพัฒนาแบบเมืองนครสวรรค์

ข. ยุทธศาสตร์การพัฒนาขององค์กรปกครองส่วนท้องถิ่นในเขตจังหวัดนครสวรรค์ที่ ๑ พัฒนาโครงสร้างพื้นฐาน

๑. ยุทธศาสตร์ การพัฒนาด้านโครงสร้างพื้นฐาน

กลยุทธ์ พัฒนาแหล่งน้ำเพื่อการเกษตร และอุปโภค - บริโภค

๑.๓ แผนงาน การเกษตร

ที่	โครงการ	วัตถุประสงค์	เป้าหมาย (ผลผลิตของโครงการ)	งบประมาณ					ตัวชี้วัด (KPI)	ผลที่คาดว่าจะได้รับ	หน่วยงาน ที่รับผิดชอบหลัก
				๒๕๖๑ (บาท)	๒๕๖๒ (บาท)	๒๕๖๓ (บาท)	๒๕๖๔ (บาท)	๒๕๖๕ (บาท)			
๒๙	ขุดลอกคลองลำท่าโหลง หมู่ที่ ๔ ตำบลชะมั่ง เชื่อมต่อดำบลท่าไม้ อำเภอชุมแสง จังหวัดนครสวรรค์ เริ่มต้น N ๑๕° ๕๗' ๔.๘๘" E ๑๐๐° ๑๗' ๑๘.๓๑" สิ้นสุด N ๑๕° ๕๖' ๓๖.๒๐" E ๑๐๐° ๑๖' ๓๓.๗๑" (ประสานแผน ๔ ลว. ๑ มี.ย.๖๔)	เพื่อขุดลอกคลองที่ตื้นเขินให้ระบายน้ำได้สะดวกและกักเก็บน้ำได้มากขึ้น	ขุดลอกคลอง โดยแบ่งเป็น ๒ ช่วง ดังนี้ ช่วงที่ ๑ สภาพเดิมปากคลองกว้างเฉลี่ย ๕๐.๐๐ เมตร ก้นกว้างเฉลี่ย ๔๐.๐๐ เมตร ลึกเฉลี่ย ๓.๐๐ เมตร ยาว ๗๕๐ เมตร ดำเนินการขุดลอกให้มีขนาดปากกว้าง ๕๐.๐๐ เมตร ก้นกว้าง ๒๐.๐๐ เมตร ลึก ๖.๐๐ เมตร ยาว ๗๕๐ เมตร ช่วงที่ ๒ สภาพเดิมปากคลองกว้างเฉลี่ย ๓๐.๐๐ เมตร ก้นกว้างเฉลี่ย ๒๐.๐๐ เมตร ลึกเฉลี่ย ๓.๐๐ เมตร ยาว ๘๐๐ เมตร ดำเนินการขุดลอกให้มีขนาดปากกว้าง ๓๐.๐๐ เมตร ก้นกว้าง ๑๐.๐๐ เมตร ลึก ๖.๐๐ เมตร ยาว ๘๐๐ เมตร หรือมีปริมาตรดินขุดไม่น้อยกว่า ๖๐,๐๐๐ ลูกบาศก์เมตร รายละเอียดตามแบบที่ อบจ. กำหนด	-	-	-	๓,๐๐๐,๐๐๐	-	๑. จำนวนพื้นที่การเกษตรที่ได้รับประโยชน์ ๒. ระดับความพึงพอใจของผู้ใช้ประโยชน์	๑. ทำให้กักเก็บน้ำและระบายน้ำได้ดี ๒. พื้นที่การเกษตรที่ได้รับประโยชน์ จำนวน ๙๓๐ ไร่ (จำนวนครัวเรือนที่ได้รับประโยชน์ ๓. ชะมั่ง ๑,๒๓๘ ครัวเรือน ๓. ท่าไม้ ๒,๖๖๘ ครัวเรือน)	กองช่าง

ก. ยุทธศาสตร์จังหวัดนครสวรรค์ที่ ๑ สร้างการเติบโตทางเศรษฐกิจด้วยแนวทางการพัฒนาแบบเมืองนครสวรรค์

ข. ยุทธศาสตร์การพัฒนาขององค์กรปกครองส่วนท้องถิ่นในเขตจังหวัดนครสวรรค์ที่ ๑ พัฒนาโครงสร้างพื้นฐาน

๑. ยุทธศาสตร์ การพัฒนาด้านโครงสร้างพื้นฐาน

กลยุทธ์ พัฒนาแหล่งน้ำเพื่อการเกษตร และอุปโภค - บริโภค

๑.๓ แผนงาน การเกษตร

ที่	โครงการ	วัตถุประสงค์	เป้าหมาย (ผลผลิตของโครงการ)	งบประมาณ					ตัวชี้วัด (KPI)	ผลที่คาดว่าจะได้รับ	หน่วยงาน ที่รับผิดชอบหลัก
				๒๕๖๑ (บาท)	๒๕๖๒ (บาท)	๒๕๖๓ (บาท)	๒๕๖๔ (บาท)	๒๕๖๕ (บาท)			
๓๐	ขุดลอกคลองพร้อมก่อสร้างฝายน้ำล้น หมู่ที่ ๘ ตำบลท่าไม้ เชื่อมต่อ ตำบลบางเคียน อำเภอชุมแสง จังหวัดนครสวรรค์ เริ่มต้น N ๑๕° ๕๕' ๔๗.๘๒" E ๑๐๐° ๑๓' ๕๗.๓๖" สิ้นสุด N ๑๕° ๕๕' ๐.๕๖" E ๑๐๐° ๑๓' ๒๒.๕๒" (ประสานแผน ๘ ลว. ๑ มี.ย.๖๔)	เพื่อขุดลอกคลองที่ ตื้นเขินให้มีพื้นที่ในการ กักเก็บน้ำได้มากขึ้นและ ก่อสร้างฝายเพื่อกักเก็บน้ำ ได้ปริมาณเพิ่มมากขึ้นและ ชะลอการไหลหลากของ ลำคลอง	ขุดลอกคลองสภาพเดิมปากคลอง กว้างเฉลี่ย ๖๐.๐๐ เมตร ก้นกว้างเฉลี่ย ๓๐.๐๐ เมตร ลึกเฉลี่ย ๕.๐๐ เมตร ยาว ๑,๐๐๐ เมตร ดำเนินการขุดลอกให้มีขนาด ปากกว้าง ๖๐.๐๐ เมตร ก้นกว้าง ๒๒.๐๐ เมตร ลึก ๗.๐๐ เมตร ยาว ๑,๐๐๐ เมตร หรือมีปริมาตรดินขุดไม่น้อยกว่า ๓๕,๐๐๐ ลูกบาศก์เมตร พร้อมก่อสร้างฝายน้ำล้น จำนวน ๒ แห่ง รายละเอียดตามแบบที่ อบจ. กำหนด	-	-	-	๑๐,๐๐๐,๐๐๐	-	๑. จำนวนพื้นที่ การเกษตรที่ได้รับ ประโยชน์ ๒. ระดับความ พึงพอใจของ ผู้ใช้ประโยชน์	๑. ทำให้กักเก็บน้ำและ เพิ่มปริมาณกักเก็บ ได้เพิ่มขึ้น ๒. พื้นที่การเกษตรที่ได้รับ ประโยชน์ จำนวน ๓๗๕ ไร่ (จำนวนครัวเรือน ที่ได้รับประโยชน์ ต.ท่าไม้ ๒,๔๗๙ ครัวเรือน ต.บางเคียน ๑,๘๖๐ ครัวเรือน)	กองช่าง

ก. ยุทธศาสตร์จังหวัดนครสวรรค์ที่ ๑ สร้างการเติบโตทางเศรษฐกิจด้วยแนวทางการพัฒนาแบบเมืองนครสวรรค์

ข. ยุทธศาสตร์การพัฒนาขององค์กรปกครองส่วนท้องถิ่นในเขตจังหวัดนครสวรรค์ที่ ๑ พัฒนาโครงสร้างพื้นฐาน

๑. ยุทธศาสตร์ การพัฒนาด้านโครงสร้างพื้นฐาน

กลยุทธ์ พัฒนาแหล่งน้ำเพื่อการเกษตร และอุปโภค - บริโภค

๑.๓ แผนงาน การเกษตร

ที่	โครงการ	วัตถุประสงค์	เป้าหมาย (ผลผลิตของโครงการ)	งบประมาณ					ตัวชี้วัด (KPI)	ผลที่คาดว่าจะได้รับ	หน่วยงาน ที่รับผิดชอบหลัก
				๒๕๖๑ (บาท)	๒๕๖๒ (บาท)	๒๕๖๓ (บาท)	๒๕๖๔ (บาท)	๒๕๖๕ (บาท)			
๓๑	ขุดลอกคลองลำเจ้าสร้อย และก่อสร้างฝายน้ำล้น หมู่ที่ ๒ ตำบลโกรกพระ เชื่อมต่อ ตำบลเนินกว่า อำเภอโกรกพระ จังหวัดนครสวรรค์ เริ่มต้น N ๑๕° ๓๔' ๕๘.๘๘" E ๑๐๐° ๐๓' ๒๕.๓๗" สิ้นสุด N ๑๕° ๓๔' ๒๘.๔๑" E ๑๐๐° ๐๒' ๑๐.๓" (ประสานแผน ๔ ลว. ๑ มิ.ย.๖๔)	เพื่อขุดลอกคลองที่ ต้นเขินให้ระบายน้ำได้ สะดวกและกักเก็บน้ำ ได้มากขึ้น	ขุดลอกคลอง โดยแบ่งเป็น ๒ ช่วง ดังนี้ <u>ช่วงที่ ๑</u> สภาพเดิมปากคลองกว้างเฉลี่ย ๙๘.๐๐ เมตร ก้นกว้างเฉลี่ย ๘๗.๕๐ เมตร ลึกเฉลี่ย ๓.๘๐ เมตร ยาว ๙๒ เมตร ดำเนินการขุดลอกให้มีขนาด ปากกว้าง ๙๕.๐๐ เมตร ก้นกว้าง ๘๒.๐๐ เมตร ลึก ๔.๕๐ เมตร ยาว ๙๒ เมตร หรือมีปริมาตรดินขุด ไม่น้อยกว่า ๑๓,๐๐๐ ลูกบาศก์เมตร <u>ช่วงที่ ๒</u> สภาพเดิมปากคลองกว้างเฉลี่ย ๓๕.๐๐ เมตร ก้นกว้างเฉลี่ย ๒๔.๕๐ เมตร ลึกเฉลี่ย ๓.๕๐ เมตร ยาว ๒,๔๗๐ บาท ดำเนินการขุดลอกให้มีขนาด ปากกว้าง ๓๐.๐๐ เมตร ก้นกว้าง ๑๖.๕๐ เมตร ลึก ๔.๕๐ เมตร ยาว ๒,๔๗๐ เมตร หรือมีปริมาตรดินขุด ไม่น้อยกว่า ๔๖,๖๐๐ ลูกบาศก์เมตร พร้อมก่อสร้างฝายน้ำล้น จำนวน ๑ แห่ง รายละเอียดตามแบบที่ อบจ. กำหนด	-	-	-	-	๔,๐๐๐,๐๐๐	๑. จำนวนพื้นที่ การเกษตรที่ได้รับ ประโยชน์ ๒. ระดับความ พึงพอใจของ ผู้ใช้ประโยชน์	๑. ทำให้กักเก็บน้ำ และระบายน้ำได้ดี ๒. พื้นที่การเกษตร ที่ได้รับประโยชน์ จำนวน ๒,๕๐๐ ไร่ (จำนวนครัวเรือน ที่ได้รับประโยชน์ ต.โกรกพระ ๑,๙๑๕ ครัวเรือน ต.เนินกว่า ๙๕๗ ครัวเรือน)	กองช่าง

ก. ยุทธศาสตร์จังหวัดนครสวรรค์ที่ ๑ สร้างการเติบโตทางเศรษฐกิจด้วยแนวทางการพัฒนาแบบเมืองนครสวรรค์

ข. ยุทธศาสตร์การพัฒนาขององค์กรปกครองส่วนท้องถิ่นในเขตจังหวัดนครสวรรค์ที่ ๑ พัฒนาโครงสร้างพื้นฐาน

๑. ยุทธศาสตร์ การพัฒนาด้านโครงสร้างพื้นฐาน

กลยุทธ์ พัฒนาแหล่งน้ำเพื่อการเกษตร และอุปโภค - บริโภค

๑.๓ แผนงาน การเกษตร

ที่	โครงการ	วัตถุประสงค์	เป้าหมาย (ผลผลิตของโครงการ)	งบประมาณ					ตัวชี้วัด (KPI)	ผลที่คาดว่าจะได้รับ	หน่วยงาน ที่รับผิดชอบหลัก
				๒๕๖๑ (บาท)	๒๕๖๒ (บาท)	๒๕๖๓ (บาท)	๒๕๖๔ (บาท)	๒๕๖๕ (บาท)			
๓๒	ขุดลอกอ่างเก็บน้ำหนองแพ หมูที่ ๑๒ ตำบลหนองกลับ อำเภอหนองบัว จังหวัดนครสวรรค์ พิกัด N ๑๕° ๕๒' ๓๒.๒๘" E ๑๐๐° ๓๖' ๑๘.๖๒" (ประสานแผน ๒ ลว. ๑ มี.ย.๖๔)	เพื่อขุดลอกอ่างเก็บน้ำ ที่ต้นเขินให้สามารถ กักเก็บน้ำไว้ใช้ได้มากขึ้น	ขุดลอกอ่างเก็บน้ำ พื้นที่ดำเนินการไม่น้อยกว่า ๑๙,๘๐๐ ตารางเมตร ลึก ๓.๐๐ เมตร หรือมีปริมาตรดินขุดไม่น้อยกว่า ๖๖,๐๐๐ ลูกบาศก์เมตร รายละเอียดตามแบบที่ อบจ. กำหนด	-	-	-	-	๔,๐๐๐,๐๐๐	๑. จำนวนพื้นที่ การเกษตรที่ได้รับ ประโยชน์ ๒. ระดับความ พึงพอใจของ ผู้ใช้ประโยชน์	๑. ทำให้กักเก็บน้ำ และระบายน้ำได้ดี ๒. พื้นที่การเกษตร ที่ได้รับประโยชน์ จำนวน ๑,๒๐๐ ไร่ (จำนวนครัวเรือน ที่ได้รับประโยชน์ ต.หนองกลับ ๓,๓๔๗ ครัวเรือน ต.หนองบัว ๓,๘๓๙ ครัวเรือน)	กองช่าง

ก. ยุทธศาสตร์จังหวัดนครสวรรค์ที่ ๑ สร้างการเติบโตทางเศรษฐกิจด้วยแนวทางการพัฒนาแบบเมืองนครสวรรค์

ข. ยุทธศาสตร์การพัฒนาขององค์กรปกครองส่วนท้องถิ่นในเขตจังหวัดนครสวรรค์ที่ ๑ พัฒนาโครงสร้างพื้นฐาน

๑. ยุทธศาสตร์ การพัฒนาด้านโครงสร้างพื้นฐาน

กลยุทธ์ พัฒนาแหล่งน้ำเพื่อการเกษตร และอุปโภค - บริโภค

๑.๓ แผนงาน การเกษตร

ที่	โครงการ	วัตถุประสงค์	เป้าหมาย (ผลผลิตของโครงการ)	งบประมาณ					ตัวชี้วัด (KPI)	ผลที่คาดว่าจะได้รับ	หน่วยงาน ที่รับผิดชอบหลัก
				๒๕๖๑ (บาท)	๒๕๖๒ (บาท)	๒๕๖๓ (บาท)	๒๕๖๔ (บาท)	๒๕๖๕ (บาท)			
๓๓	ขุดลอกลำเหมืองพร้อมตาดคอนกรีต หมู่ที่ ๗ ตำบลลาดยาว เชื่อมต่อ ตำบลห้วยน้ำหอม อำเภอลาดยาว จังหวัดนครสวรรค์ เริ่มต้น N ๑๕° ๔๔' ๓๖.๒๒" E ๙๙° ๔๖' ๕๖.๙๙" สิ้นสุด N ๑๕° ๔๔' ๓๔.๐๕" E ๙๙° ๔๖' ๒๙.๓๙" (ประสานแผน ๒๑ ลว. ๑ มิ.ย.๖๔)	เพื่อขุดลอกลำเหมือง ต้นเขินให้ระบายน้ำได้ สะดวกและกักเก็บน้ำ ได้มากขึ้น และตาดคอนกรีต เพื่อป้องกันการกัดเซาะ การพังทลายของริมลำเหมือง	ขุดลอกลำเหมืองพร้อมตาดคอนกรีต สภาพเดิมลำเหมือง กว้างเฉลี่ย ๔.๐๐ เมตร กันกว้างเฉลี่ย ๓.๐๐ เมตร ลึกเฉลี่ย ๑.๕๐ เมตร ยาว ๘๘๐ เมตร ดำเนินการขุดลอกลำเหมือง ให้มีขนาดปากลำเหมืองกว้าง ๕.๐๐ เมตร กันกว้าง ๐.๕๐ เมตร ลึก ๑.๕๐ เมตร ยาว ๘๘๐ เมตร หรือมีปริมาตรดินขุดไม่น้อยกว่า ๑๐,๘๙๐ ลูกบาศก์เมตร และพื้นที่ตาดคอนกรีตไม่น้อยกว่า ๔,๗๕๒ ตารางเมตร พร้อมก่อสร้างประตูระบายน้ำ รายละเอียดตามแบบที่ อบจ. กำหนด	-	-	-	-	๓,๒๐๐,๐๐๐	๑. จำนวนพื้นที่ การเกษตรที่ได้รับ ประโยชน์ ๒. ระดับความ พึงพอใจของ ผู้ใช้ประโยชน์	๑. ทำให้กักเก็บน้ำ และระบายน้ำได้ดี ๒. พื้นที่การเกษตร ที่ได้รับประโยชน์ จำนวน ๑๕๐ ไร่ (จำนวนครัวเรือน ที่ได้รับประโยชน์ ต.ลาดยาว ๓,๙๘๐ ครัวเรือน ต.ห้วยน้ำหอม ๒,๒๖๑ ครัวเรือน)	กองช่าง

ก. ยุทธศาสตร์จังหวัดนครสวรรค์ที่ ๑ สร้างการเติบโตทางเศรษฐกิจด้วยแนวทางการพัฒนาแบบเมืองนครสวรรค์

ข. ยุทธศาสตร์การพัฒนาขององค์กรปกครองส่วนท้องถิ่นในเขตจังหวัดนครสวรรค์ที่ ๑ พัฒนาโครงสร้างพื้นฐาน

๑. ยุทธศาสตร์ การพัฒนาด้านโครงสร้างพื้นฐาน

กลยุทธ์ พัฒนาแหล่งน้ำเพื่อการเกษตร และอุปโภค - บริโภค

๑.๓ แผนงาน การเกษตร

ที่	โครงการ	วัตถุประสงค์	เป้าหมาย (ผลผลิตของโครงการ)	งบประมาณ					ตัวชี้วัด (KPI)	ผลที่คาดว่าจะได้รับ	หน่วยงาน ที่รับผิดชอบหลัก
				๒๕๖๑ (บาท)	๒๕๖๒ (บาท)	๒๕๖๓ (บาท)	๒๕๖๔ (บาท)	๒๕๖๕ (บาท)			
๓๔	ขุดลอกคลองพร้อมตาดคอนกรีต หมู่ที่ ๙ ตำบลหนองนมวัว อำเภอลาดยาว เชื่อมต่อ ตำบลหนองกระโดน อำเภอเมืองนครสวรรค์ จังหวัดนครสวรรค์ เริ่มต้น N ๑๕° ๔๖' ๕๕.๒๘" E ๙๙° ๔๙' ๔๓.๖๐" สิ้นสุด N ๑๕° ๔๗' ๔๗.๔๖" E ๙๙° ๕๒' ๓๒.๘๒" (ประสานแผน ๑๘ ลว. ๑ มิ.ย.๖๔)	เพื่อขุดลอกคลองที่ตื้นเขิน ให้ระบายน้ำได้สะดวก และกักเก็บน้ำได้มากขึ้น และป้องกันน้ำกัดเซาะ ดินบริเวณริมตลิ่ง	ขุดลอกคลองพร้อมตาดคอนกรีต สภาพเดิมปากคลองกว้างเฉลี่ย ๑๐.๐๐ เมตร ก้นกว้างเฉลี่ย ๓.๐๐ เมตร ลึกเฉลี่ย ๒.๐๐ เมตร ยาว ๔,๔๔๐ เมตร ดำเนินการขุดลอกคลองให้มีขนาด ปากคลองกว้าง ๑๑.๐๐ เมตร ก้นกว้าง ๓.๕๐ เมตร ลึก ๒.๕๐ เมตร ยาว ๔,๔๔๐ เมตร หรือมีปริมาตรดินขุด ไม่น้อยกว่า ๒๒,๗๐๐ ลูกบาศก์เมตร และพื้นที่ตาดคอนกรีต ไม่น้อยกว่า ๕๗,๒๗๖ ตารางเมตร รายละเอียดตามแบบที่ อบจ. กำหนด	-	-	-	-	๑๕,๐๐๐,๐๐๐	๑. จำนวนพื้นที่ การเกษตรที่ได้รับ ประโยชน์ ๒. ระดับความ พึงพอใจของ ผู้ใช้ประโยชน์	๑. ทำให้กักเก็บน้ำ และระบายน้ำได้ดี ๒. พื้นที่การเกษตร ที่ได้รับประโยชน์ จำนวน ๒,๗๕๐ ไร่ (จำนวนครัวเรือน ที่ได้รับประโยชน์ ต.หนองนมวัว ๑,๗๒๙ ครัวเรือน ต.หนองกระโดน ๕,๖๐๘ ครัวเรือน)	กองช่าง

ก. ยุทธศาสตร์จังหวัดนครสวรรค์ที่ ๑ สร้างการเติบโตทางเศรษฐกิจด้วยแนวทางการพัฒนาแบบเมืองนครสวรรค์

ข. ยุทธศาสตร์การพัฒนาขององค์กรปกครองส่วนท้องถิ่นในเขตจังหวัดนครสวรรค์ที่ ๑ พัฒนาโครงสร้างพื้นฐาน

๑. ยุทธศาสตร์ การพัฒนาด้านโครงสร้างพื้นฐาน

กลยุทธ์ พัฒนาแหล่งน้ำเพื่อการเกษตร และอุปโภค - บริโภค

๑.๓ แผนงาน การเกษตร

ที่	โครงการ	วัตถุประสงค์	เป้าหมาย (ผลผลิตของโครงการ)	งบประมาณ					ตัวชี้วัด (KPI)	ผลที่คาดว่าจะได้รับ	หน่วยงาน ที่รับผิดชอบหลัก
				๒๕๖๑ (บาท)	๒๕๖๒ (บาท)	๒๕๖๓ (บาท)	๒๕๖๔ (บาท)	๒๕๖๕ (บาท)			
๓๕	ขุดลอกอ่างเก็บน้ำ หมู่ที่ ๑๖ ตำบลอุดมธัญญา อำเภอตากฟ้า จังหวัดนครสวรรค์ พิกัด N ๑๕° ๒๖' ๗.๒๐" E ๑๐๐° ๒๕' ๑.๕๘" (ประสานแผน ๑ ลว. ๑ มี.ย.๖๔)	เพื่อขุดลอกอ่างเก็บน้ำ ที่ต้นเขินให้สามารถ กักเก็บน้ำไว้ใช้ได้มากขึ้น	ขุดลอกอ่างเก็บน้ำ ขนาดพื้นที่ไม่น้อยกว่า ๑๑๘,๔๐๐ ตารางเมตร ลึก ๓.๐๐ เมตร หรือมีปริมาตรดินขุดไม่น้อยกว่า ๓๖๐,๘๐๐ ลูกบาศก์เมตร รายละเอียดตามแบบที่ อบจ. กำหนด	-	-	-	-	๑๕,๐๐๐,๐๐๐	๑. จำนวนพื้นที่ การเกษตรที่ได้รับ ประโยชน์ ๒. ระดับความ พึงพอใจของ ผู้ใช้ประโยชน์	๑. ทำให้กักเก็บน้ำ และระบายน้ำได้ดี ๒. พื้นที่การเกษตร ที่ได้รับประโยชน์ จำนวน ๑,๐๐๐ ไร่ (จำนวนครัวเรือน ที่ได้รับประโยชน์ ๓.อุดมธัญญา ๓,๗๑๘ ครัวเรือน ๓.พุนกยูง ๑,๔๗๐ ครัวเรือน)	กองช่าง

ก. ยุทธศาสตร์จังหวัดนครสวรรค์ที่ ๑ สร้างการเติบโตทางเศรษฐกิจด้วยแนวทางการพัฒนาแบบเมืองนครสวรรค์

ข. ยุทธศาสตร์การพัฒนาขององค์กรปกครองส่วนท้องถิ่นในเขตจังหวัดนครสวรรค์ที่ ๑ พัฒนาโครงสร้างพื้นฐาน

๑. ยุทธศาสตร์ การพัฒนาด้านโครงสร้างพื้นฐาน

กลยุทธ์ พัฒนาแหล่งน้ำเพื่อการเกษตร และอุปโภค - บริโภค

๑.๓ แผนงาน การเกษตร

ที่	โครงการ	วัตถุประสงค์	เป้าหมาย (ผลผลิตของโครงการ)	งบประมาณ					ตัวชี้วัด (KPI)	ผลที่คาดว่าจะได้รับ	หน่วยงาน ที่รับผิดชอบหลัก
				๒๕๖๑ (บาท)	๒๕๖๒ (บาท)	๒๕๖๓ (บาท)	๒๕๖๔ (บาท)	๒๕๖๕ (บาท)			
๓๖	ขุดลอกอ่างเก็บน้ำ หมู่ที่ ๕ ตำบลวังบ่อ อำเภอหนองบัว จังหวัดนครสวรรค์ พิกัด N ๑๕° ๔๕' ๒๑.๗๓" E ๑๐๐° ๓๗' ๒๕.๔๔" พิกัด N ๑๕° ๔๕' ๓๔.๘๖" E ๑๐๐° ๓๘' ๒๕.๑๗" (ประสานแผน ๑ สว. ๑ มิ.ย.๖๔)	เพื่อขุดลอกอ่างเก็บน้ำ ที่ต้นเขินให้สามารถ กักเก็บน้ำไว้ใช้ได้มากขึ้น	ขุดลอกอ่างเก็บน้ำ อ่างเล็ก ขุดลอกอ่างเก็บน้ำ พื้นที่ดำเนินการไม่น้อยกว่า ๙,๗๕๐ ตารางเมตร ลึก ๒.๕๐ เมตร อ่างใหญ่ ขุดลอกอ่างเก็บน้ำ พื้นที่ดำเนินการไม่น้อยกว่า ๔๐,๕๙๐ ตารางเมตร ลึก ๒.๕๐ เมตร หรือปริมาตรดินขุดไม่น้อยกว่า ๑๑๘,๐๐๐ ลูกบาศก์เมตร รายละเอียดตามแบบที่ อบจ. กำหนด	-	-	-	-	๖,๐๐๐,๐๐๐	๑. จำนวนพื้นที่ การเกษตรที่ได้รับ ประโยชน์ ๒. ระดับความ พึงพอใจของ ผู้ใช้ประโยชน์	๑. ทำให้กักเก็บน้ำ และระบายน้ำได้ดี ๒. พื้นที่การเกษตร ที่ได้รับประโยชน์ จำนวน ๑,๖๐๐ ไร่ (จำนวนครัวเรือน ที่ได้รับประโยชน์ ต.วังบ่อ ๔,๐๐๘ ครัวเรือน ต.หนองบัว ๓,๘๓๙ ครัวเรือน)	กองช่าง

ก. ยุทธศาสตร์จังหวัดนครสวรรค์ที่ ๑ สร้างการเติบโตทางเศรษฐกิจด้วยแนวทางการพัฒนาแบบเมืองนครสวรรค์

ข. ยุทธศาสตร์การพัฒนาขององค์กรปกครองส่วนท้องถิ่นในเขตจังหวัดนครสวรรค์ที่ ๑ พัฒนาโครงสร้างพื้นฐาน

๑. ยุทธศาสตร์ การพัฒนาด้านโครงสร้างพื้นฐาน

กลยุทธ์ พัฒนาแหล่งน้ำเพื่อการเกษตร และอุปโภค - บริโภค

๑.๓ แผนงาน การเกษตร

ที่	โครงการ	วัตถุประสงค์	เป้าหมาย (ผลผลิตของโครงการ)	งบประมาณ					ตัวชี้วัด (KPI)	ผลที่คาดว่าจะได้รับ	หน่วยงาน ที่รับผิดชอบหลัก
				๒๕๖๑ (บาท)	๒๕๖๒ (บาท)	๒๕๖๓ (บาท)	๒๕๖๔ (บาท)	๒๕๖๕ (บาท)			
๓๗	ขุดลอกคลองพร้อมแก้มลิง หมู่ที่ ๑, ๘ ตำบลหนองตางู เชื่อมต่อ ตำบลหนองกรด อำเภอบรรพตพิสัย จังหวัดนครสวรรค์ เริ่มต้น N ๑๖° ๗' ๑๕.๐๙" E ๑๐๐° ๒' ๓๑.๑๐" สิ้นสุด N ๑๖° ๗' ๑๗.๕๒" E ๑๐๐° ๒' ๕๘.๖๖" (ประสานแผน ๘ ลว. ๑ มี.ย.๖๔)	เพื่อขุดลอกคลองที่ตื้นเขิน ให้ระบายน้ำได้สะดวก และกักเก็บน้ำได้มากขึ้น	ขุดลอกคลองพร้อมแก้มลิง โดยแบ่งเป็น ๒ ลักษณะ ดังนี้ ดำเนินการขุดลอกคลอง สภาพเดิมปากคลองกว้างเฉลี่ย ๒๐.๐๐ เมตร ก้นกว้างเฉลี่ย ๑๔.๐๐ เมตร ลึกเฉลี่ย ๑.๕๐ เมตร ยาว ๔๐๐ เมตร ดำเนินการขุดลอกคลองให้มีขนาด ปากคลองกว้าง ๒๕.๐๐ เมตร ก้นกว้าง ๑๓.๐๐ เมตร ลึก ๔.๐๐ เมตร ยาว ๔๐๐ เมตร หรือมีปริมาตรดินขุด ไม่น้อยกว่า ๒๐,๒๐๐ ลูกบาศก์เมตร ดำเนินการขุดลอกแก้มลิง จำนวน ๒ แห่ง ขนาดพื้นที่รวมไม่น้อยกว่า ๓๑,๐๐๐ ตารางเมตร ลึกรวม ๕.๐๐ เมตร หรือมีปริมาตรดินขุดรวมไม่น้อยกว่า ๑๐๑,๐๐๐ ลูกบาศก์เมตร พร้อม ก่อสร้างประตูระบายน้ำ ขนาด ๒ - ๒ x ๒ เมตร ยาว ๑๒ เมตร จำนวน ๑ แห่ง รายละเอียดตามแบบที่ อบจ. กำหนด	-	-	-	-	๘,๐๐๐,๐๐๐	๑. จำนวนพื้นที่ การเกษตรที่ได้รับ ประโยชน์ ๒. ระดับความ พึงพอใจของ ผู้ใช้ประโยชน์	๑. ทำให้กักเก็บน้ำ และระบายน้ำได้ดี ๒. พื้นที่การเกษตร ที่ได้รับประโยชน์ จำนวน ๗,๗๐๐ ไร่ (จำนวนครัวเรือน ที่ได้รับประโยชน์ ต.หนองตางู ๒,๐๘๑ ครัวเรือน ต.หนองกรด ๔,๐๒๑ ครัวเรือน)	กองช่าง

ก. ยุทธศาสตร์จังหวัดนครสวรรค์ที่ ๑ สร้างการเติบโตทางเศรษฐกิจด้วยแนวทางการพัฒนาแบบเมืองนครสวรรค์

ข. ยุทธศาสตร์การพัฒนาขององค์กรปกครองส่วนท้องถิ่นในเขตจังหวัดนครสวรรค์ที่ ๑ พัฒนาโครงสร้างพื้นฐาน

๑. ยุทธศาสตร์ การพัฒนาด้านโครงสร้างพื้นฐาน

กลยุทธ์ พัฒนาแหล่งน้ำเพื่อการเกษตร และอุปโภค - บริโภค

๑.๓ แผนงาน การเกษตร

ที่	โครงการ	วัตถุประสงค์	เป้าหมาย (ผลผลิตของโครงการ)	งบประมาณ					ตัวชี้วัด (KPI)	ผลที่คาดว่าจะได้รับ	หน่วยงาน ที่รับผิดชอบหลัก
				๒๕๖๑ (บาท)	๒๕๖๒ (บาท)	๒๕๖๓ (บาท)	๒๕๖๔ (บาท)	๒๕๖๕ (บาท)			
๓๘	ขุดลอกคลองพร้อมแก้มลิง หมู่ที่ ๔ ตำบลหนองตาวง อำเภอบรรพตพิสัย จังหวัดนครสวรรค์ เริ่มต้น N ๑๖° ๖' ๔๙.๒๕" E ๑๐๐° ๔' ๓๖.๕๗" สิ้นสุด N ๑๖° ๖' ๗.๔๕" E ๑๐๐° ๕' ๒๔.๘๑" (ประสานแผน ๒ ลว. ๑ มี.ย.๖๔)	เพื่อขุดลอกคลองที่ตื้นเขิน ให้ระบายน้ำได้สะดวก และกักเก็บน้ำได้มากขึ้น	ขุดลอกคลองพร้อมแก้มลิง โดยแบ่งเป็น ๒ ลักษณะ ดังนี้ ดำเนินการขุดลอกคลองสภาพเดิม ปากคลองกว้างเฉลี่ย ๔.๐๐ เมตร ก้นกว้างเฉลี่ย ๑.๐๐ เมตร ลึกเฉลี่ย ๑.๕๐ เมตร ยาว ๑,๑๐๐ เมตร ดำเนินการขุดลอกให้มีขนาดปากคลอง กว้าง ๘.๐๐ เมตร ก้นกว้าง ๑.๐๐ เมตร ลึก ๓.๐๐ เมตร ยาว ๑,๕๐๐ เมตร หรือมีปริมาตรดินขุดไม่น้อยกว่า ๑๒,๓๗๕ ลูกบาศก์เมตร ดำเนินการขุดลอกแก้มลิง ขนาดพื้นที่ ไม่น้อยกว่า ๓๒,๐๐๐ ตารางเมตร ลึกรวม ๕.๐๐ เมตร หรือมีปริมาตรดินขุด รวมไม่น้อยกว่า ๙๐,๐๐๐ ลูกบาศก์เมตร พร้อมก่อสร้างประตูระบายน้ำ ขนาด ๑ -๑.๕๐ x ๑.๕๐ เมตร ยาว ๑๒ เมตร จำนวน ๒ แห่ง รายละเอียดตามแบบที่ อบจ. กำหนด	-	-	-	-	๘,๐๐๐,๐๐๐	๑. จำนวนพื้นที่ การเกษตรที่ได้รับ ประโยชน์ ๒. ระดับความ พึงพอใจของ ผู้ใช้ประโยชน์	๑. ทำให้กักเก็บน้ำ และระบายน้ำได้ดี ๒. พื้นที่การเกษตร ที่ได้รับประโยชน์ จำนวน ๕,๗๒๔ ไร่ (จำนวนครัวเรือน ที่ได้รับประโยชน์ ต.หนองตาวง ๒,๐๘๑ ครัวเรือน ต.บึงปลาทุ ๑,๕๓๔ ครัวเรือน)	กองช่าง
รวม ๓๘ โครงการ ๓๘ กิจกรรม				-	-	-	๑๘๘,๖๑๗,๐๐๐	๗๘,๙๐๐,๐๐๐			

ก. ยุทธศาสตร์จังหวัดนครสวรรค์ที่ ๑ สร้างการเติบโตทางเศรษฐกิจด้วยแนวทางการพัฒนาแบบเมืองนครสวรรค์

ข. ยุทธศาสตร์การพัฒนาขององค์กรปกครองส่วนท้องถิ่นในเขตจังหวัดนครสวรรค์ที่ ๑ พัฒนาโครงสร้างพื้นฐาน

๑. ยุทธศาสตร์ การพัฒนาด้านโครงสร้างพื้นฐาน

กลยุทธ์ พัฒนาแหล่งน้ำเพื่อการเกษตร และอุปโภค - บริโภค

๑.๒ แผนงาน อุตสาหกรรมและการโยธา

ที่	โครงการ	วัตถุประสงค์	เป้าหมาย (ผลผลิตของโครงการ)	งบประมาณ					ตัวชี้วัด (KPI)	ผลที่คาดว่าจะได้รับ	หน่วยงาน ที่รับผิดชอบหลัก
				๒๕๖๑ (บาท)	๒๕๖๒ (บาท)	๒๕๖๓ (บาท)	๒๕๖๔ (บาท)	๒๕๖๕ (บาท)			
๑	ปรับปรุงซ่อมแซมฝายน้ำล้น หมู่ที่ ๓ ตำบลบางเคียน อำเภอชุมแสง จังหวัดนครสวรรค์ พิกัด N ๑๕° ๕๐' ๓๓.๔๘" E ๑๐๐° ๑๒' ๔๑.๔๓" (ประสานแผน ๖ ลว. ๑ มี.ย.๖๔)	เพื่อให้ฝายน้ำล้นสามารถ กักเก็บน้ำได้อย่างมี ประสิทธิภาพมากขึ้น	ปรับปรุงซ่อมแซมฝายน้ำล้น ความยาวไม่น้อยกว่า ๙๕ เมตร กว้าง ๘.๐๐ เมตร จำนวน ๑ แห่ง รายละเอียดตามแบบที่ อบจ. กำหนด	-	-	-	-	๔,๐๐๐,๐๐๐	๑. จำนวนพื้นที่ การเกษตรที่ได้รับ ประโยชน์ ๒. ระดับความ พึงพอใจของผู้ใช้ ประโยชน์	๑. ทำให้กักเก็บน้ำและ ระบายน้ำได้ดี ๒. พื้นที่การเกษตร ที่ได้รับประโยชน์ จำนวน ๑,๖๐๐ ไร่ (จำนวนครัวเรือน ที่ได้รับประโยชน์ ต.บางเคียน ๑,๘๖๐ ครัวเรือน ต.ท่าไม้ ๒,๖๖๘ ครัวเรือน)	กองช่าง

ก. ยุทธศาสตร์จังหวัดนครสวรรค์ที่ ๑ สร้างการเติบโตทางเศรษฐกิจด้วยแนวทางการพัฒนาแบบเมืองนครสวรรค์

ข. ยุทธศาสตร์การพัฒนาขององค์กรปกครองส่วนท้องถิ่นในเขตจังหวัดนครสวรรค์ที่ ๑ พัฒนาโครงสร้างพื้นฐาน

๑. ยุทธศาสตร์ การพัฒนาด้านโครงสร้างพื้นฐาน

กลยุทธ์ พัฒนาแหล่งน้ำเพื่อการเกษตร และอุปโภค - บริโภค

๑.๒ แผนงาน อุตสาหกรรมและการโยธา

ที่	โครงการ	วัตถุประสงค์	เป้าหมาย (ผลผลิตของโครงการ)	งบประมาณ					ตัวชี้วัด (KPI)	ผลที่คาดว่าจะได้รับ	หน่วยงาน ที่รับผิดชอบหลัก
				๒๕๖๑ (บาท)	๒๕๖๒ (บาท)	๒๕๖๓ (บาท)	๒๕๖๔ (บาท)	๒๕๖๕ (บาท)			
๒	ก่อสร้างฝายน้ำล้น หมู่ที่ ๑๔ ตำบลบางเคียน อำเภอชุมแสง จังหวัดนครสวรรค์ พิกัด N ๑๕° ๔๗' ๕๔.๑๒" E ๑๐๐° ๐๙' ๕๕.๕๕" (ประสานแผน ๗ ลว. ๑ มี.ย.๖๔)	เพื่อกักเก็บน้ำได้มากขึ้น และชะลอการไหลหลากของน้ำในลำคลอง	ก่อสร้างฝายน้ำล้น ความยาวไม่น้อยกว่า ๙๐ เมตร กว้าง ๘.๐๐ เมตร จำนวน ๑ แห่ง รายละเอียดตามแบบที่ อบจ. กำหนด	-	-	-	-	๕,๐๐๐,๐๐๐	๑. จำนวนพื้นที่การเกษตรที่ได้รับประโยชน์ ๒. ระดับความพึงพอใจของผู้ใช้ประโยชน์	๑. ทำให้กักเก็บน้ำและชะลอการไหลหลากของน้ำในลำคลอง ๒. พื้นที่การเกษตรที่ได้รับประโยชน์ จำนวน ๔,๒๐๐ ไร่ (จำนวนคริวเรือนที่ได้รับประโยชน์ ต.บางเคียน ๑,๘๖๐ คริวเรือน ต.ท่าไม้ ๒,๖๖๘ คริวเรือน)	กองช่าง

ก. ยุทธศาสตร์จังหวัดนครสวรรค์ที่ ๑ สร้างการเติบโตทางเศรษฐกิจด้วยแนวทางการพัฒนาแบบเมืองนครสวรรค์

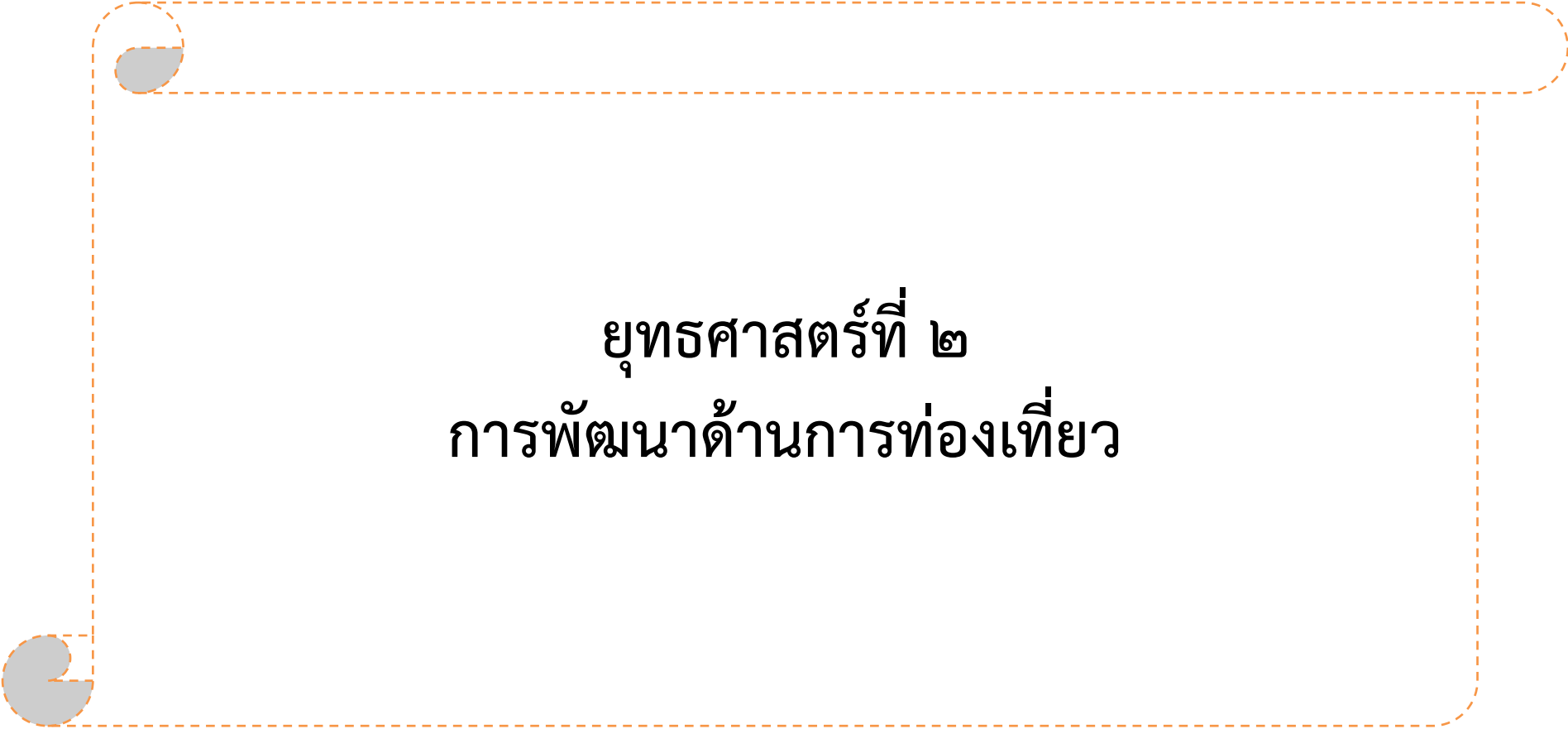
ข. ยุทธศาสตร์การพัฒนาขององค์กรปกครองส่วนท้องถิ่นในเขตจังหวัดนครสวรรค์ที่ ๑ พัฒนาโครงสร้างพื้นฐาน

๑. ยุทธศาสตร์ การพัฒนาด้านโครงสร้างพื้นฐาน

กลยุทธ์ พัฒนาแหล่งน้ำเพื่อการเกษตร และอุปโภค - บริโภค

๑.๒ แผนงาน อุตสาหกรรมและการโยธา

ที่	โครงการ	วัตถุประสงค์	เป้าหมาย (ผลผลิตของโครงการ)	งบประมาณ					ตัวชี้วัด (KPI)	ผลที่คาดว่าจะได้รับ	หน่วยงาน ที่รับผิดชอบหลัก
				๒๕๖๑ (บาท)	๒๕๖๒ (บาท)	๒๕๖๓ (บาท)	๒๕๖๔ (บาท)	๒๕๖๕ (บาท)			
๓	วางท่อส่งน้ำอ่างเก็บน้ำ เขาพระ ๑ หมู่ที่ ๑๒ ตำบลหนองกลับ อำเภอหนองบัว จังหวัดนครสวรรค์ พิกัด เริ่มต้น N ๑๕° ๕๒' ๒๕.๑๗" E ๑๐๐° ๓๙' ๒๘.๙๔" สิ้นสุด N ๑๕° ๕๒' ๑๖.๑๑" E ๑๐๐° ๓๔' ๕๓.๐๗" (ประสานแผน ๒ ลว. ๑ มิ.ย.๖๔)	เพื่อให้สามารถส่งน้ำจาก อ่างเก็บน้ำเขาพระ ๑ เข้าสู่บ่อน้ำภายในเขต อำเภอหนองบัว เพื่อใช้เป็น น้ำต้นทุนในการผลิตน้ำประปา และการเกษตรกรรมขนาดย่อม	วางท่อส่งน้ำ ขนาดเส้นผ่าศูนย์กลาง ๒๐๐ - ๔๐๐ มิลลิเมตร ความยาวไม่น้อยกว่า ๑๓,๐๐๐ เมตร รายละเอียดตามแบบที่ อบจ. กำหนด	-	-	-	-	๑๙,๕๐๐,๐๐๐	๑. จำนวนพื้นที่ การเกษตรที่ได้รับ ประโยชน์ ๒. ระดับความพึงพอใจของผู้ใช้ ประโยชน์	สามารถกักเก็บน้ำเพื่อ เป็นน้ำต้นทุนในการ ผลิตน้ำประปาและใช้ ในการเกษตรกรรม ขนาดย่อม จำนวน ๕,๖๐๐ ไร่ (จำนวนครัวเรือน ที่ได้รับประโยชน์ ต.หนองกลับ ๓,๓๔๗ ครัวเรือน ต.หนองกลับ ๓,๘๓๙ ครัวเรือน)	กองช่าง
รวม ๓ โครงการ ๓ กิจกรรม				-	-	-	-	๒๘,๕๐๐,๐๐๐			



ยุทธศาสตร์ที่ ๒
การพัฒนาด้านการท่องเที่ยว

รายละเอียดโครงการพัฒนา
แผนพัฒนาท้องถิ่น (พ.ศ.๒๕๖๑-๒๕๖๕) เพิ่มเติม ครั้งที่ ๔/๒๕๖๔
สำหรับองค์กรปกครองส่วนท้องถิ่นดำเนินการ
องค์การบริหารส่วนจังหวัดนครสวรรค์

ก. ยุทธศาสตร์จังหวัดนครสวรรค์ที่ ๑ สร้างการเติบโตทางเศรษฐกิจด้วยแนวทางการพัฒนาแบบเมืองนครสวรรค์

ข. ยุทธศาสตร์การพัฒนาขององค์กรปกครองส่วนท้องถิ่นในเขตจังหวัดนครสวรรค์ที่ ๒ ส่งเสริมการท่องเที่ยว

๒. ยุทธศาสตร์ การพัฒนาด้านการท่องเที่ยว

กลยุทธ์ พัฒนาและส่งเสริมแหล่งท่องเที่ยวบึงบอระเพ็ดในสังกัดองค์การบริหารส่วนจังหวัดนครสวรรค์

๒.๑ แผนงาน การศาสนา วัฒนธรรม และนันทนาการ

ที่	โครงการ	วัตถุประสงค์	เป้าหมาย (ผลผลิตของโครงการ)	งบประมาณ					ตัวชี้วัด (KPI)	ผลที่คาดว่าจะได้รับ	หน่วยงาน ที่รับผิดชอบหลัก
				๒๕๖๑ (บาท)	๒๕๖๒ (บาท)	๒๕๖๓ (บาท)	๒๕๖๔ (บาท)	๒๕๖๕ (บาท)			
๑	ซ่อมแซมบำรุงรักษาตู้ควบคุมระบบไฟฟ้า	เพื่อบำรุงรักษาตู้ควบคุมระบบไฟฟ้าของอาคารต่าง ๆ ให้มีสภาพพร้อมใช้งานได้อย่างมีประสิทธิภาพ อยู่เสมอ	ซ่อมแซมบำรุงรักษาตู้ควบคุมระบบไฟฟ้าของอาคารต่าง ๆ ภายในโครงการพัฒนาบึงบอระเพ็ดด้านการท่องเที่ยว หมู่ที่ ๓ ตำบลแควใหญ่ อำเภอเมืองนครสวรรค์ จังหวัดนครสวรรค์	-	-	-	-	๓๐๐,๐๐๐	ระดับความพึงพอใจของนักท่องเที่ยวเพิ่มมากขึ้น	อาคารต่าง ๆ ภายในแหล่งท่องเที่ยวบึงบอระเพ็ด ได้รับการบำรุงรักษาให้มีสภาพพร้อมใช้งานได้อย่างมีประสิทธิภาพ อยู่เสมอ	กองกิจการพาณิชย์
๒	ก่อสร้างหลังคาคลุมระบบผลิตน้ำประปา	เพื่อป้องกันและรักษาคุณภาพการผลิตน้ำประปาให้สะอาด มีประสิทธิภาพ นักท่องเที่ยวเกิดความพึงพอใจ	ก่อสร้างหลังคาคลุมระบบผลิตน้ำประปา จำนวน ๑ แห่ง ตามแบบที่ อบจ.กำหนด	-	-	-	-	๔๐๐,๐๐๐	ระดับความพึงพอใจของนักท่องเที่ยวเพิ่มมากขึ้น	แหล่งท่องเที่ยวบึงบอระเพ็ด มีระบบผลิตน้ำประปาที่มีคุณภาพ นักท่องเที่ยวเกิดความพึงพอใจ	กองกิจการพาณิชย์

ก. ยุทธศาสตร์จังหวัดนครสวรรค์ที่ ๑ สร้างการเติบโตทางเศรษฐกิจด้วยแนวทางการพัฒนาแบบเมืองนครสวรรค์

ข. ยุทธศาสตร์การพัฒนาขององค์กรปกครองส่วนท้องถิ่นในเขตจังหวัดนครสวรรค์ที่ ๒ ส่งเสริมการท่องเที่ยว

๒. ยุทธศาสตร์ การพัฒนาด้านการท่องเที่ยว

กลยุทธ์ พัฒนาและส่งเสริมแหล่งท่องเที่ยวบึงบอระเพ็ดในสังกัดองค์การบริหารส่วนจังหวัดนครสวรรค์

๒.๑ แผนงาน การศาสนา วัฒนธรรม และนันทนาการ

ที่	โครงการ	วัตถุประสงค์	เป้าหมาย (ผลผลิตของโครงการ)	งบประมาณ					ตัวชี้วัด (KPI)	ผลที่คาดว่าจะได้รับ	หน่วยงาน ที่รับผิดชอบหลัก
				๒๕๖๑ (บาท)	๒๕๖๒ (บาท)	๒๕๖๓ (บาท)	๒๕๖๔ (บาท)	๒๕๖๕ (บาท)			
๓	จัดหาครุภัณฑ์เพื่อสนับสนุน การปฏิบัติงานของแหล่งท่องเที่ยว บึงบอระเพ็ด	เพื่อให้การปฏิบัติงาน ให้บริการนักท่องเที่ยว ของแหล่งท่องเที่ยว บึงบอระเพ็ดมีประสิทธิภาพ นักท่องเที่ยวเกิดความ พึงพอใจสูงสุด	จัดหาครุภัณฑ์เพื่อสนับสนุน การปฏิบัติงานของแหล่งท่องเที่ยว บึงบอระเพ็ด ดังนี้ ๑. แก้อื้อเค้าเตอร์ ปรับระดับ สูง-ต่ำ จำนวน ๔ ตัว ๆ ละ ๓,๐๐๐ บาท ๒. ตู้เหล็ก จำนวน ๑๒ ตู้ ๆ ละ ๓,๕๐๐ บาท ๓. เครื่องพ่นยา จำนวน ๑ เครื่อง ๔. ไดโว่ ๒ นิ้ว จำนวน ๓ เครื่อง ๆ ละ ๔,๘๐๐ บาท ๕. ไดโว่ ๑ นิ้ว จำนวน ๕ เครื่อง ๆ ละ ๒,๑๐๐ บาท ๖. เครื่องรักษาระดับแรงดันไฟฟ้า อัตโนมัติ จำนวน ๔ เครื่อง ๆ ละ ๑๖,๐๐๐ บาท ๗. เพาเวอร์แอมป์ จำนวน ๔ เครื่อง ๆ ละ ๔๒,๐๐๐ บาท ๘. มิกเซอร์เครื่องเสียง จำนวน ๑ เครื่อง	-	-	-	-	๑๒,๐๐๐	ระดับความพึงพอใจ ของนักท่องเที่ยว เพิ่มมากขึ้น	การปฏิบัติงานในการ บริการนักท่องเที่ยว ของแหล่งท่องเที่ยว บึงบอระเพ็ด มีประสิทธิภาพ นักท่องเที่ยว เกิดความพึงพอใจสูงสุด	กองกิจการพาณิชย์

ก. ยุทธศาสตร์จังหวัดนครสวรรค์ที่ ๑ สร้างการเติบโตทางเศรษฐกิจด้วยแนวทางการพัฒนาแบบเมืองนครสวรรค์

ข. ยุทธศาสตร์การพัฒนาขององค์กรปกครองส่วนท้องถิ่นในเขตจังหวัดนครสวรรค์ที่ ๒ ส่งเสริมการท่องเที่ยว

๒. ยุทธศาสตร์ การพัฒนาด้านการท่องเที่ยว

กลยุทธ์ พัฒนาและส่งเสริมแหล่งท่องเที่ยวบึงบอระเพ็ดในสังกัดองค์การบริหารส่วนจังหวัดนครสวรรค์

๒.๑ แผนงาน การศาสนา วัฒนธรรม และนันทนาการ

ที่	โครงการ	วัตถุประสงค์	เป้าหมาย (ผลผลิตของโครงการ)	งบประมาณ					ตัวชี้วัด (KPI)	ผลที่คาดว่าจะได้รับ	หน่วยงาน ที่รับผิดชอบหลัก
				๒๕๖๑ (บาท)	๒๕๖๒ (บาท)	๒๕๖๓ (บาท)	๒๕๖๔ (บาท)	๒๕๖๕ (บาท)			
			๙. จอมอนิเตอร์ระบบควบคุม เครื่องกำเนิดไฟฟ้า จำนวน ๑ ชุด	-	-	-	-	๒๐๐,๐๐๐			
			๑๐. โทรทัศน์แอลอีดี (LED TV) แบบ Smart TV ขนาด ๔๓ นิ้ว จำนวน ๑๐ เครื่อง ๆ ละ ๑๓,๗๐๐ บาท	-	-	-	-	๑๓๗,๐๐๐			
			๑๑. เครื่องทำน้ำอุ่น จำนวน ๑๐ เครื่อง ๆ ละ ๖,๐๐๐ บาท	-	-	-	-	๖๐,๐๐๐			
			๑๒. พัดลมดูดอากาศติดผนัง จำนวน ๓๘ ตัว ๆ ละ ๑,๐๐๐ บาท	-	-	-	-	๓๘,๐๐๐			
			๑๓. พัดลมระบายอากาศ จำนวน ๔ ตัว ๆ ละ ๓๓,๗๐๐ บาท	-	-	-	-	๑๓๔,๘๐๐			
			๑๔. เฝ้ายยนต์ จำนวน ๑ เครื่อง	-	-	-	-	๑๒,๐๐๐			
			๑๕. เครื่องเป่าลม จำนวน ๓ เครื่อง ๆ ละ ๓,๐๐๐ บาท	-	-	-	-	๙,๐๐๐			
			๑๖. เครื่องคอมพิวเตอร์ สำหรับงานสำนักงาน จำนวน ๑ เครื่อง ๆ ละ ๑๗,๐๐๐ บาท	-	-	-	-	๑๗,๐๐๐			

ก. ยุทธศาสตร์จังหวัดนครสวรรค์ที่ ๑ สร้างการเติบโตทางเศรษฐกิจด้วยแนวทางการพัฒนาแบบเมืองนครสวรรค์

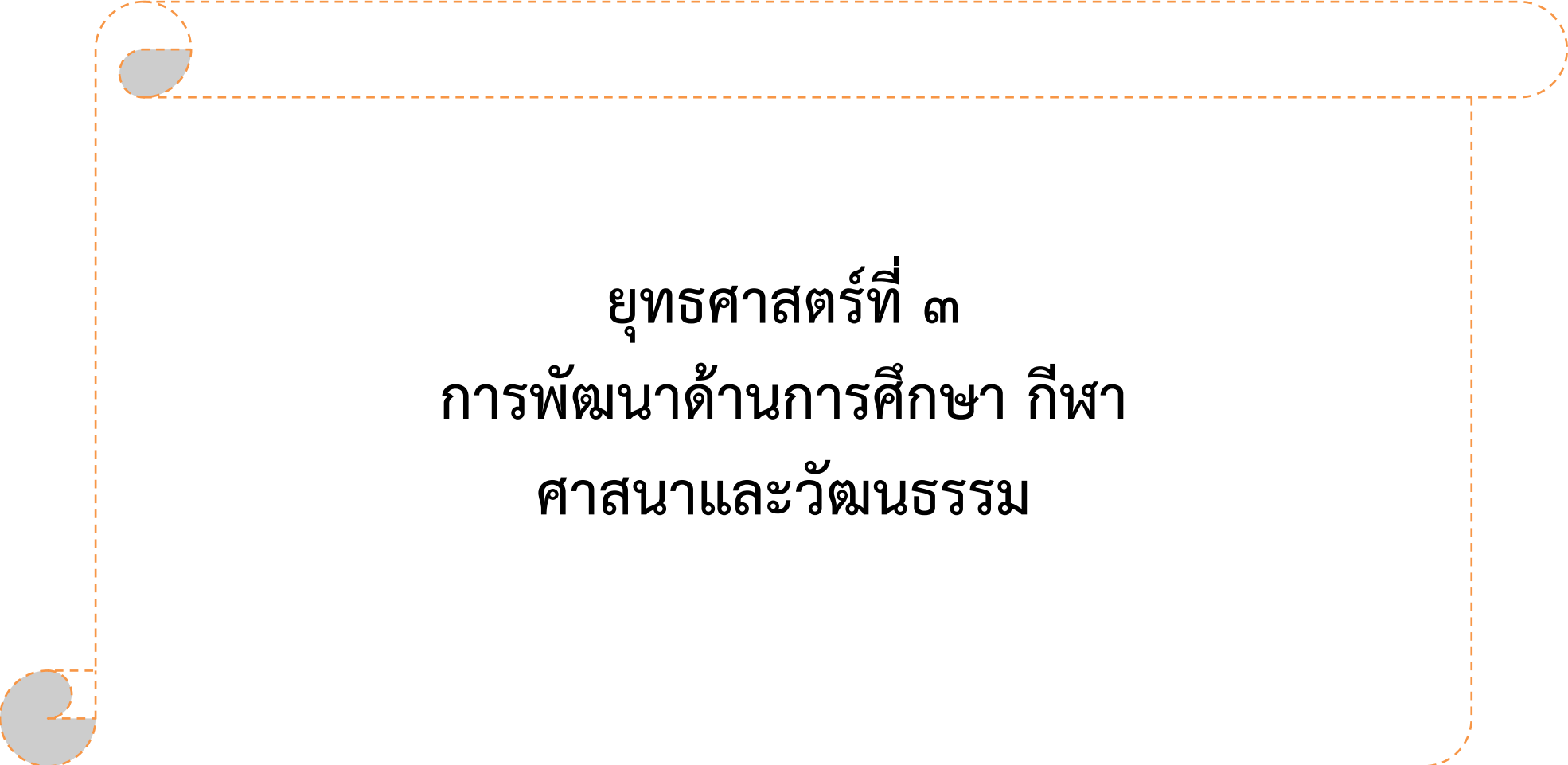
ข. ยุทธศาสตร์การพัฒนาขององค์กรปกครองส่วนท้องถิ่นในเขตจังหวัดนครสวรรค์ที่ ๒ ส่งเสริมการท่องเที่ยว

๒. ยุทธศาสตร์ การพัฒนาด้านการท่องเที่ยว

กลยุทธ์ พัฒนาและส่งเสริมแหล่งท่องเที่ยวบึงบอระเพ็ดในสังกัดองค์การบริหารส่วนจังหวัดนครสวรรค์

๒.๑ แผนงาน การศาสนา วัฒนธรรม และนันทนาการ

ที่	โครงการ	วัตถุประสงค์	เป้าหมาย (ผลผลิตของโครงการ)	งบประมาณ					ตัวชี้วัด (KPI)	ผลที่คาดว่าจะได้รับ	หน่วยงาน ที่รับผิดชอบหลัก
				๒๕๖๑ (บาท)	๒๕๖๒ (บาท)	๒๕๖๓ (บาท)	๒๕๖๔ (บาท)	๒๕๖๕ (บาท)			
๔	จัดซื้อวัสดุน้ำมันเชื้อเพลิงและหล่อลื่นสำหรับเครื่องจักรกลในการปรับปรุงภูมิทัศน์ โครงการพัฒนาแหล่งท่องเที่ยวบึงบอระเพ็ด	เพื่อจัดซื้อวัสดุน้ำมันเชื้อเพลิงและหล่อลื่น สำหรับเครื่องจักรกลในการปรับปรุงภูมิทัศน์ภายในโครงการพัฒนาแหล่งท่องเที่ยวบึงบอระเพ็ด	๑๗. เครื่องสำรองไฟฟ้า ขนาด ๘๐๐ VA จำนวน ๓ เครื่อง ๆ ละ ๒,๕๐๐ บาท	-	-	-	-	๗,๕๐๐	ระดับความพึงพอใจของนักท่องเที่ยวเฉลี่ยอยู่ในระดับดี	๑. ทำให้สามารถดึงดูดนักท่องเที่ยวให้มาใช้บริการเพิ่มมากขึ้น ๒. ทำให้แหล่งท่องเที่ยวบึงบอระเพ็ดมีภูมิทัศน์ที่สวยงาม	กองช่าง
			๑๘. จอแสดงภาพ ขนาดไม่น้อยกว่า ๒๑.๕ นิ้ว จำนวน ๑ เครื่อง	-	-	-	-	๓,๗๐๐			
			๑๙. ตู้ฟ้นละอองฝอยอัตโนมัติ จำนวน ๖ ตู้ ๆ ละ ๒๙,๐๐๐ บาท	-	-	-	๑๗๔,๐๐๐	-			
			จัดซื้อวัสดุน้ำมันเชื้อเพลิงและหล่อลื่น เช่น น้ำมันดีเซล สำหรับใช้ในการขับเคลื่อนเครื่องจักรกลในการปฏิบัติงานภายในโครงการพัฒนาแหล่งท่องเที่ยวบึงบอระเพ็ด	-	-	-	-	๔๐๐,๐๐๐			
	รวม ๔ โครงการ ๒๒ กิจกรรม			-	-	-	๑๗๔,๐๐๐	๒,๑๐๘,๙๐๐			



ยุทธศาสตร์ที่ ๓
การพัฒนาด้านการศึกษา กีฬา
ศาสนาและวัฒนธรรม

รายละเอียดโครงการพัฒนา
แผนพัฒนาท้องถิ่น (พ.ศ.๒๕๖๑-๒๕๖๕) เพิ่มเติม ครั้งที่ ๔/๒๕๖๔
สำหรับองค์กรปกครองส่วนท้องถิ่นดำเนินการ
องค์การบริหารส่วนจังหวัดนครสวรรค์

- ก. ยุทธศาสตร์จังหวัดนครสวรรค์ที่ ๒ พัฒนาศักยภาพทุนมนุษย์และเสริมสร้างสังคมพอเพียง
- ข. ยุทธศาสตร์การพัฒนาขององค์กรปกครองส่วนท้องถิ่นในเขตจังหวัดนครสวรรค์ที่ ๓ พัฒนาการศึกษาและส่งเสริมคุณภาพชีวิต
- ๓. ยุทธศาสตร์ การพัฒนาทางการศึกษา กีฬา ศาสนาและวัฒนธรรม
 - กลยุทธ์ พัฒนาการจัดการศึกษาของสถานศึกษาในสังกัดองค์การบริหารส่วนจังหวัดนครสวรรค์

๓.๑ แผนงาน การศึกษา

ที่	โครงการ	วัตถุประสงค์	เป้าหมาย (ผลผลิตของโครงการ)	งบประมาณ					ตัวชี้วัด (KPI)	ผลที่คาดว่าจะได้รับ	หน่วยงาน ที่รับผิดชอบหลัก
				๒๕๖๑ (บาท)	๒๕๖๒ (บาท)	๒๕๖๓ (บาท)	๒๕๖๔ (บาท)	๒๕๖๕ (บาท)			
๑	จัดหาครุภัณฑ์ห้องปฏิบัติการคอมพิวเตอร์ กลุ่มสาระวิทยาศาสตร์และเทคโนโลยี โรงเรียนสวนกุหลาบวิทยาลัย (จิระประวัติ) นครสวรรค์	เพื่อให้นักเรียนและบุคลากร มีครุภัณฑ์ห้องคอมพิวเตอร์ ที่เหมาะสมเพียงพอกับการ ใช้งานและจัดการเรียนการสอน ได้อย่างมีคุณภาพมากขึ้น	จัดซื้อเครื่องคอมพิวเตอร์ สำหรับงานประมวลผล แบบที่ ๑ จำนวน ๔๒ เครื่อง ๆ ละ ๒๒,๐๐๐ บาท	-	-	-	-	๙๒๔,๐๐๐	ร้อยละความพึงพอใจ และประโยชน์ของ ผู้ให้บริการ อยู่ใน ระดับดีขึ้นไป ไม่น้อยกว่า ร้อยละ ๘๐	นักเรียนและบุคลากร มีครุภัณฑ์ห้องคอมพิวเตอร์ เหมาะสมและเพียงพอ กับการใช้งานและจัด การเรียนการสอน ได้อย่างมีคุณภาพ มากขึ้น	กองการศึกษาฯ

ก. ยุทธศาสตร์จังหวัดนครสวรรค์ที่ ๒ พัฒนาศักยภาพทุนมนุษย์และเสริมสร้างสังคมพอเพียง

ข. ยุทธศาสตร์การพัฒนาขององค์กรปกครองส่วนท้องถิ่นในเขตจังหวัดนครสวรรค์ที่ ๓ พัฒนาการศึกษาและส่งเสริมคุณภาพชีวิต

๓. ยุทธศาสตร์ การพัฒนาด้านการศึกษา กีฬา ศาสนาและวัฒนธรรม

กลยุทธ์ พัฒนาการจัดการศึกษาของสถานศึกษาในสังกัดองค์การบริหารส่วนจังหวัดนครสวรรค์

๓.๑ แผนงาน การศึกษา

ที่	โครงการ	วัตถุประสงค์	เป้าหมาย (ผลผลิตของโครงการ)	งบประมาณ					ตัวชี้วัด (KPI)	ผลที่คาดว่าจะได้รับ	หน่วยงาน ที่รับผิดชอบหลัก
				๒๕๖๑ (บาท)	๒๕๖๒ (บาท)	๒๕๖๓ (บาท)	๒๕๖๔ (บาท)	๒๕๖๕ (บาท)			
๒	เพิ่มประสิทธิภาพการปฏิบัติงาน ของโรงเรียนสวนกุหลาบวิทยาลัย (จิระประวัตติ) นครสวรรค์	เพื่อให้บุคลากรมีเครื่องใช้ สำนักงานที่มีคุณภาพ สำหรับปฏิบัติหน้าที่ ได้อย่างรวดเร็ว มีประสิทธิภาพ	จัดซื้อครุภัณฑ์ จำนวน ๓ รายการ ดังนี้ ๑. เครื่องคอมพิวเตอร์สำหรับ งานสำนักงาน จำนวน ๒ เครื่อง ๆ ละ ๑๗,๐๐๐ บาท ๒. เครื่องพิมพ์ Multifunction แบบฉีดหมึกพร้อมติดตั้ง ถังหมึกพิมพ์ (Ink Tank Printer) จำนวน ๑๑ เครื่อง ๆ ละ ๗,๕๐๐ บาท ๓. เครื่องพิมพ์เลเซอร์ หรือ LED ขาวดำ ชนิด Network แบบที่ ๒ จำนวน ๑ เครื่อง	-	-	-	-	๓๔,๐๐๐	ระดับความพึงพอใจ และประโยชน์ของ ผู้ใช้บริการอยู่ใน ระดับดีขึ้นไป ไม่น้อยกว่า ร้อยละ ๘๐	บุคลากรมีเครื่องใช้ สำนักงานที่มีคุณภาพ สำหรับปฏิบัติหน้าที่ ได้อย่างรวดเร็วและมี ประสิทธิภาพ	กองการศึกษาฯ

ก. ยุทธศาสตร์จังหวัดนครสวรรค์ที่ ๒ พัฒนาศักยภาพทุนมนุษย์และเสริมสร้างสังคมพอเพียง

ข. ยุทธศาสตร์การพัฒนาขององค์กรปกครองส่วนท้องถิ่นในเขตจังหวัดนครสวรรค์ที่ ๓ พัฒนาการศึกษาและส่งเสริมคุณภาพชีวิต

๓. ยุทธศาสตร์ การพัฒนาทางการศึกษา กีฬา ศาสนาและวัฒนธรรม

กลยุทธ์ พัฒนาการจัดการศึกษาของสถานศึกษาในสังกัดองค์การบริหารส่วนจังหวัดนครสวรรค์

๓.๑ แผนงาน การศึกษา

ที่	โครงการ	วัตถุประสงค์	เป้าหมาย (ผลผลิตของโครงการ)	งบประมาณ					ตัวชี้วัด (KPI)	ผลที่คาดว่าจะได้รับ	หน่วยงาน ที่รับผิดชอบหลัก
				๒๕๖๑ (บาท)	๒๕๖๒ (บาท)	๒๕๖๓ (บาท)	๒๕๖๔ (บาท)	๒๕๖๕ (บาท)			
๓	พัฒนานวัตกรรมเทคโนโลยี SKJ Model	๑.เพื่อพัฒนานวัตกรรมเทคโนโลยีเพื่อการเรียนรู้ภายในโรงเรียนสวนกุหลาบวิทยาลัย (จิระประวัตินครสวรรค์) ๒.เพื่อปลูกฝังความรู้ด้านนวัตกรรมเทคโนโลยี ให้แก่นักเรียนในสังกัด รวมถึงเยาวชนและประชาชนทั่วไป ๓. เพื่อส่งเสริมให้มีการต่อยอดนวัตกรรมเทคโนโลยีสำหรับนำไปพัฒนาท้องถิ่น	พัฒนา Model เพื่อการเรียนรู้ภายในโรงเรียนสวนกุหลาบวิทยาลัย (จิระประวัตินครสวรรค์) จำนวน ๕ ด้าน ประกอบด้วย ๑. ด้านประมง ๒. ด้านปศุสัตว์ ๓. ด้านเกษตร ๔. ด้านป่าไม้ ๕. ด้านการท่องเที่ยวเชิงนิเวศ โดยมีค่าใช้จ่ายในการจัดซื้อวัสดุ/ครุภัณฑ์/ จ้างเหมา/ ฝึกอบรม/ จัดงานและอื่นๆ ที่เกี่ยวข้อง รายละเอียดตามที่โครงการกำหนด	-	-	-	-	๑,๐๐๐,๐๐๐	๑. โรงเรียนกุหลาบวิทยาลัย (จิระประวัตินครสวรรค์) มี Model เพื่อการเรียนรู้ ๕ ด้าน ๒. ผู้ใช้บริการนวัตกรรมเทคโนโลยี SKJ Model มีความพึงพอใจ อยู่ในระดับดีขึ้นไป ไม่น้อยกว่า ร้อยละ ๘๐	๑.โรงเรียนสวนกุหลาบวิทยาลัย (จิระประวัตินครสวรรค์) มี Model เพื่อการเรียนรู้สำหรับให้บริการแก่นักเรียนในสังกัด, เยาวชนและประชาชนทั่วไป ๒. นักเรียนในสังกัดเยาวชนและประชาชนทั่วไป ได้เรียนรู้เกี่ยวกับนวัตกรรมเทคโนโลยี อย่างหลากหลาย ๓.หน่วยงานในสังกัดองค์การบริหารส่วนจังหวัดนครสวรรค์ และประชาชนทั่วไป ได้นำนวัตกรรมเทคโนโลยีไปต่อยอดเพื่อพัฒนาท้องถิ่นอย่างยั่งยืนต่อไป	กองการศึกษาฯ
	รวม ๓ โครงการ ๕ กิจกรรม			-	-	-	-	๒,๐๔๔,๕๐๐			

- ก. ยุทธศาสตร์จังหวัดนครสวรรค์ที่ ๒ พัฒนาศักยภาพทุนมนุษย์และเสริมสร้างสังคมพอเพียง
- ข. ยุทธศาสตร์การพัฒนาขององค์กรปกครองส่วนท้องถิ่นในเขตจังหวัดนครสวรรค์ที่ ๓ พัฒนาการศึกษาและส่งเสริมคุณภาพชีวิต
- ๓. ยุทธศาสตร์ การพัฒนาด้านการศึกษา กีฬา ศาสนาและวัฒนธรรม
 กลยุทธ์ ส่งเสริมและสนับสนุนการออกกำลังกายและการแข่งขันกีฬาในทุกประเภท

๓.๓ แผนงาน เเคะและชุมชน

ที่	โครงการ	วัตถุประสงค์	เป้าหมาย (ผลผลิตของโครงการ)	งบประมาณ					ตัวชี้วัด (KPI)	ผลที่คาดว่าจะได้รับ	หน่วยงาน ที่รับผิดชอบหลัก
				๒๕๖๑ (บาท)	๒๕๖๒ (บาท)	๒๕๖๓ (บาท)	๒๕๖๔ (บาท)	๒๕๖๕ (บาท)			
๑	ก่อสร้างทางวิ่งและทางปั่นจักรยาน ภายในโครงการพัฒนาแหล่งท่องเที่ยว บึงบอระเพ็ด หมู่ที่ ๓ ตำบลแควใหญ่ อำเภอเมืองนครสวรรค์ จังหวัดนครสวรรค์	เพื่อส่งเสริมการ ออกกำลังกาย ของประชาชนในพื้นที่ และบริเวณใกล้เคียง	ก่อสร้างทางวิ่งและทางปั่นจักรยาน ความยาวรวมไม่น้อยกว่า ๒,๐๐๐ เมตร พร้อมอาคาร อำนวยความสะดวกและ ลานอเนกประสงค์ รายละเอียดตามแบบที่ อบจ. กำหนด	-	-	-	-	๙๐,๐๐๐,๐๐๐	ระดับความพึงพอใจ ของนักท่องเที่ยว เพิ่มมากขึ้น	ประชาชนในพื้นที่ และบริเวณใกล้เคียง มีสุขภาพร่างกายแข็งแรง มีสถานที่ออกกำลังกาย ที่เพียงพอ เหมาะสม	กองช่าง
รวม ๑ โครงการ ๑ กิจกรรม				-	-	-	-	๙๐,๐๐๐,๐๐๐			

ก. ยุทธศาสตร์จังหวัดนครสวรรค์ที่ ๒ พัฒนาศักยภาพทุนมนุษย์และเสริมสร้างสังคมพอเพียง

ข. ยุทธศาสตร์การพัฒนาขององค์กรปกครองส่วนท้องถิ่นในเขตจังหวัดนครสวรรค์ที่ ๓ พัฒนาการศึกษาและส่งเสริมคุณภาพชีวิต

๓. ยุทธศาสตร์ การพัฒนาด้านการศึกษา กีฬา ศาสนาและวัฒนธรรม

กลยุทธ์ ส่งเสริมและสนับสนุนการอนุรักษ์ ฟื้นฟู ศาสนา ศิลปะวัฒนธรรมและประเพณี

๓.๒ แผนงาน การศาสนาวัฒนธรรมและนันทนาการ

ที่	โครงการ	วัตถุประสงค์	เป้าหมาย (ผลผลิตของโครงการ)	งบประมาณ					ตัวชี้วัด (KPI)	ผลที่คาดว่าจะได้รับ	หน่วยงาน ที่รับผิดชอบหลัก
				๒๕๖๑ (บาท)	๒๕๖๒ (บาท)	๒๕๖๓ (บาท)	๒๕๖๔ (บาท)	๒๕๖๕ (บาท)			
๑	การศึกษามรดกภูมิปัญญาทางวัฒนธรรมและศักยภาพท้องถิ่นจังหวัดนครสวรรค์	เพื่อการศึกษารวบรวมจัดระบบและนำเสนอข้อมูลมรดกภูมิปัญญาสร้างกระบวนการวิจัยและสร้างนักวิจัยชุมชนที่สามารถบูรณาการความรู้ในด้านการเรียนการสอนและบริหารงานด้านวัฒนธรรมรวมทั้งเป็นการสร้างเครือข่ายนักวิจัยทางวัฒนธรรมรวมทั้งผลิตสร้างสรรค์นวัตกรรมทางวัฒนธรรมต่อยอดพัฒนาสู่เศรษฐกิจสร้างสรรค์	จ้างที่ปรึกษาโครงการในการศึกษารวบรวมจัดระบบและนำเสนอข้อมูลมรดกภูมิปัญญาทางวัฒนธรรมและศักยภาพท้องถิ่นจังหวัดนครสวรรค์	-	-	-	-	๒,๐๐๐,๐๐๐	ร้อยละความพึงพอใจของผู้เข้าร่วมโครงการอยู่ในระดับดีไม่น้อยกว่าร้อยละ ๘๐	ได้ฐานข้อมูลทางวัฒนธรรมท้องถิ่นของจังหวัดนครสวรรค์เพื่อเป็นข้อมูลสำหรับนำเสนอในการวางแผนพัฒนางานด้านวัฒนธรรมกระบวนการวิจัย เครื่องมือและคณะทำงาน เพื่อการศึกษาวิจัยเก็บรวบรวมจัดระบบหมวดหมู่ข้อมูลมรดกภูมิปัญญาทางวัฒนธรรมและศักยภาพท้องถิ่น รวบรวมข้อมูลทุนทางวัฒนธรรม ข้อมูลประวัติศาสตร์ สังคมและวัฒนธรรมของแต่ละอำเภอ นำไปต่อยอดสู่การใช้ประโยชน์สำหรับการพัฒนาจังหวัดนครสวรรค์	กองการศึกษาฯ
รวม ๑ โครงการ ๑ กิจกรรม				-	-	-	-	๒,๐๐๐,๐๐๐			

ยุทธศาสตร์ที่ ๔

การพัฒนาด้านการส่งเสริมคุณภาพชีวิต

รายละเอียดโครงการพัฒนา
แผนพัฒนาท้องถิ่น (พ.ศ.๒๕๖๑-๒๕๖๕) เพิ่มเติม ครั้งที่ ๔/๒๕๖๔
สำหรับองค์กรปกครองส่วนท้องถิ่นดำเนินการ
องค์การบริหารส่วนจังหวัดนครสวรรค์

- ก. ยุทธศาสตร์จังหวัดนครสวรรค์ที่ ๒ พัฒนาศักยภาพทุนมนุษย์และเสริมสร้างสังคมพอเพียง
- ข. ยุทธศาสตร์การพัฒนาขององค์กรปกครองส่วนท้องถิ่นในเขตจังหวัดนครสวรรค์ที่ ๓ พัฒนาการศึกษาและส่งเสริมคุณภาพชีวิต
- ๔. ยุทธศาสตร์ การพัฒนาด้านการส่งเสริมคุณภาพชีวิต
 - กลยุทธ์ สงเคราะห์ผู้สูงอายุ คนพิการและผู้ด้อยโอกาสในจังหวัดนครสวรรค์

๔.๑ แผนงาน สังคมสงเคราะห์

ที่	โครงการ	วัตถุประสงค์	เป้าหมาย (ผลผลิตของโครงการ)	งบประมาณ					ตัวชี้วัด (KPI)	ผลที่คาดว่าจะได้รับ	หน่วยงาน ที่รับผิดชอบหลัก
				๒๕๖๑ (บาท)	๒๕๖๒ (บาท)	๒๕๖๓ (บาท)	๒๕๖๔ (บาท)	๒๕๖๕ (บาท)			
๑	จัดหาครุภัณฑ์สำหรับสถานสงเคราะห์ คนชราบ้านเขาบ่อแก้ว	เพื่อให้สถานสงเคราะห์ คนชราบ้านเขาบ่อแก้ว มีเตียงเหล็กสำหรับให้บริการ ผู้สูงอายุที่อยู่ในความ รับผิดชอบของสถานสงเคราะห์ คนชราบ้านเขาบ่อแก้ว	จัดซื้อเตียงเหล็ก ขนาด ๓.๕ ฟุต จำนวน ๕๐ เตียง ๆ ละ ๕,๕๐๐ บาท	-	-	-	-	๒๗๕,๐๐๐	๑. ระดับความพึงพอใจ ของผู้รับบริการ และผู้ที่เกี่ยวข้อง ๒.ระดับประสิทธิภาพ และประสิทธิผล ในการให้บริการ ที่เพิ่มขึ้น	๑. ผู้สูงอายุที่อยู่ใน ความดูแลของสถาน สงเคราะห์คนชรา บ้านเขาบ่อแก้ว มีครุภัณฑ์ที่มี ประสิทธิภาพ และ ไม่ทำให้เกิดอันตราย	กองสวัสดิการสังคม
รวม ๑ โครงการ ๑ กิจกรรม				-	-	-	-	๒๗๕,๐๐๐			

ก. ยุทธศาสตร์จังหวัดนครสวรรค์ที่ ๒ พัฒนาศักยภาพทุนมนุษย์และเสริมสร้างสังคมพอเพียง

ข. ยุทธศาสตร์การพัฒนาขององค์กรปกครองส่วนท้องถิ่นในเขตจังหวัดนครสวรรค์ที่ ๓ พัฒนาการศึกษาและส่งเสริมคุณภาพชีวิต

๔. ยุทธศาสตร์ การพัฒนาด้านการส่งเสริมคุณภาพชีวิต

กลยุทธ์ สงเคราะห์ผู้สูงอายุ คนพิการและผู้ด้อยโอกาสในจังหวัดนครสวรรค์

๔.๗ แผนงาน การศึกษา

ที่	โครงการ	วัตถุประสงค์	เป้าหมาย (ผลผลิตของโครงการ)	งบประมาณ					ตัวชี้วัด (KPI)	ผลที่คาดว่าจะได้รับ	หน่วยงาน ที่รับผิดชอบหลัก
				๒๕๖๑ (บาท)	๒๕๖๒ (บาท)	๒๕๖๓ (บาท)	๒๕๖๔ (บาท)	๒๕๖๕ (บาท)			
๑	ให้ทุนการศึกษาแก่นักศึกษาผู้ยากจนหรือผู้ด้อยโอกาส	เพื่อให้ความช่วยเหลือนักศึกษา ผู้ยากจนหรือผู้ด้อยโอกาสและเป็นการแบ่งเบาภาระผู้ปกครองและเพิ่มโอกาสทางการศึกษาให้กับนักศึกษาผู้ยากจนหรือผู้ด้อยโอกาสอย่างต่อเนื่อง	มอบเงินช่วยเหลือเป็นทุนการศึกษาเพื่อเป็นค่าใช้จ่ายสำหรับค่าเล่าเรียน ค่าธรรมเนียมการศึกษา ค่าบำรุงค่าหน่วยกิต และค่าใช้จ่ายที่จำเป็นที่เกี่ยวข้องกับการศึกษาตามที่สถาบันกำหนด แต่ไม่เกินปีการศึกษาละ ๓๓,๐๐๐ บาทต่อคน (โดย ๑ ปีการศึกษา มี ๒ ภาคเรียน การศึกษา) ให้กับนักศึกษาผู้ยากจนหรือผู้ด้อยโอกาสในเขตพื้นที่องค์การบริหารส่วนจังหวัดนครสวรรค์ ซึ่งอยู่ในพื้นที่จังหวัดนครสวรรค์	-	-	-	-	๓,๐๐๐,๐๐๐	ร้อยละความพึงพอใจของผู้เข้าร่วมโครงการอยู่ในระดับดีไม่น้อยกว่าร้อยละ ๘๐	นักศึกษาผู้ยากจนและผู้ด้อยโอกาสได้รับการช่วยเหลือและได้แบ่งเบาภาระของผู้ปกครองและได้รับโอกาสทางการศึกษาอย่างต่อเนื่อง	กองการศึกษาฯ
รวม ๑ โครงการ ๑ กิจกรรม				-	-	-	-	๓,๐๐๐,๐๐๐			

ก. ยุทธศาสตร์จังหวัดนครสวรรค์ที่ ๒ พัฒนาศักยภาพทุนมนุษย์และเสริมสร้างสังคมพอเพียง

ข. ยุทธศาสตร์การพัฒนาขององค์กรปกครองส่วนท้องถิ่นในเขตจังหวัดนครสวรรค์ที่ ๓ พัฒนาการศึกษาและส่งเสริมคุณภาพชีวิต

๔. ยุทธศาสตร์ การพัฒนาด้านการส่งเสริมคุณภาพชีวิต

กลยุทธ์ ส่งเสริม สนับสนุนและพัฒนาด้านสังคมและจัดสวัสดิการ

๔.๒ แผนงาน สาธารณสุข

ที่	โครงการ	วัตถุประสงค์	เป้าหมาย (ผลผลิตของโครงการ)	งบประมาณ					ตัวชี้วัด (KPI)	ผลที่คาดว่าจะได้รับ	หน่วยงาน ที่รับผิดชอบหลัก
				๒๕๖๑ (บาท)	๒๕๖๒ (บาท)	๒๕๖๓ (บาท)	๒๕๖๔ (บาท)	๒๕๖๕ (บาท)			
๑	ป้องกันและควบคุมโรคติดต่อ	๑. เพื่อป้องกันและควบคุมการแพร่ระบาดของโรคติดต่อ เช่น โรคโควิด-๑๙, โรคไข้เลือดออก, โรคไข้หวัดใหญ่ ในพื้นที่จังหวัดนครสวรรค์ ๒. เพื่อรณรงค์ประชาสัมพันธ์ให้ความรู้ในการเฝ้าระวังและป้องกันโรคติดต่อ ๓. เพื่อกำจัดแหล่งเพาะพันธุ์และแหล่งสะสมของเชื้อโรค	๑. การฉีดพ่นสารเคมี เพื่อกำจัดเชื้อโรค ๒. การจัดหา จัดซื้อสารเคมี เพื่อการป้องกันและควบคุมการแพร่ระบาดของ ๓. การจัดทำสื่อประชาสัมพันธ์ เช่น ป้ายประชาสัมพันธ์ แผ่นพับ สปอตโฆษณา วิทยู ฯลฯ ๔. การจัดกิจกรรมฝึกอบรม สัมมนา เป็นต้น	-	-	-	-	๕,๐๐๐,๐๐๐	๑. ระดับความพึงพอใจของการบริการ ๒. จำนวนครั้งของการออกบริการฉีดพ่นสารเคมี เพื่อกำจัดเชื้อโรค	๑. สามารถป้องกันและควบคุมการแพร่ระบาดของโรคติดต่อได้อย่างมีประสิทธิภาพ ๒. สามารถกำจัดเชื้อโรคและแหล่งเพาะพันธุ์พาหะนำเชื้อโรคได้ ๓. ประชาชนมีความเข้าใจในการเฝ้าระวังและป้องกันโรคติดต่อ	กองสาธารณสุข

ก. ยุทธศาสตร์จังหวัดนครสวรรค์ที่ ๒ พัฒนาศักยภาพทุนมนุษย์และเสริมสร้างสังคมพอเพียง

ข. ยุทธศาสตร์การพัฒนาขององค์กรปกครองส่วนท้องถิ่นในเขตจังหวัดนครสวรรค์ที่ ๓ พัฒนาการศึกษาและส่งเสริมคุณภาพชีวิต

๔. ยุทธศาสตร์ การพัฒนาด้านการส่งเสริมคุณภาพชีวิต

กลยุทธ์ ส่งเสริม สนับสนุนและพัฒนาด้านสังคมและจัดสวัสดิการ

๔.๒ แผนงาน สาธารณสุข

ที่	โครงการ	วัตถุประสงค์	เป้าหมาย (ผลผลิตของโครงการ)	งบประมาณ					ตัวชี้วัด (KPI)	ผลที่คาดว่าจะได้รับ	หน่วยงาน ที่รับผิดชอบหลัก
				๒๕๖๑ (บาท)	๒๕๖๒ (บาท)	๒๕๖๓ (บาท)	๒๕๖๔ (บาท)	๒๕๖๕ (บาท)			
๒	จัดหาครุภัณฑ์เพื่อการป้องกันและควบคุมโรคติดต่อ	เพื่อให้องค์การบริหารส่วนจังหวัดนครสวรรค์มีครุภัณฑ์สำหรับการป้องกันและควบคุมโรคติดต่ออย่างเพียงพอและมีประสิทธิภาพ	จัดซื้อครุภัณฑ์เพื่อการป้องกันและควบคุมโรคติดต่อ ดังนี้ ๑. เครื่องพ่นหมอกควัน จำนวน ๔ เครื่อง ๆ ละ ๕๙,๐๐๐ บาท ๒. เครื่องพ่นละอองฝอยละเอียด ULV จำนวน ๘ เครื่อง ๆ ละ ๗๕,๐๐๐ บาท ๓. เครื่องพ่นละอองฝอยละเอียด ULV ติดตั้งบนรถยนต์ จำนวน ๑ เครื่อง ๔. รถบรรทุก (ดีเซล) แบบธรรมดา จำนวน ๑ คัน	-	-	-	-	๒๓๖,๐๐๐	ระดับความพึงพอใจของการป้องกันและควบคุมโรค	องค์การบริหารส่วนจังหวัดนครสวรรค์สามารถดำเนินการป้องกันและควบคุมโรคติดต่อต่าง ๆ ได้อย่างมีประสิทธิภาพและประสิทธิผล	กองสาธารณสุข
รวม ๒ โครงการ ๕ กิจกรรม				-	-	-	-	๗,๒๑๑,๐๐๐			

- ก. ยุทธศาสตร์จังหวัดนครสวรรค์ที่ ๔ เสริมสร้างธรรมาภิบาลเพื่อการพัฒนาที่ยั่งยืน
- ข. ยุทธศาสตร์การพัฒนาขององค์กรปกครองส่วนท้องถิ่นในเขตจังหวัดนครสวรรค์ที่ ๕ เสริมสร้างสังคมเข้มแข็ง
- ๔. ยุทธศาสตร์ การพัฒนาด้านการส่งเสริมคุณภาพชีวิต
 กลยุทธ์ ส่งเสริมการป้องกันและบรรเทาสาธารณภัย
- ๔.๔ แผนงาน การรักษาความสงบภายใน

ที่	โครงการ	วัตถุประสงค์	เป้าหมาย (ผลผลิตของโครงการ)	งบประมาณ					ตัวชี้วัด (KPI)	ผลที่คาดว่าจะได้รับ	หน่วยงาน ที่รับผิดชอบหลัก
				๒๕๖๑ (บาท)	๒๕๖๒ (บาท)	๒๕๖๓ (บาท)	๒๕๖๔ (บาท)	๒๕๖๕ (บาท)			
๑	จัดซื้อวัสดุน้ำมันเชื้อเพลิงและหล่อลื่นโดยใช้เครื่องจักรกลขององค์การบริหารส่วนจังหวัดนครสวรรค์ เพื่อดำเนินการแก้ไขปัญหาสาธารณภัย	เพื่อให้ความช่วยเหลือประชาชนที่ประสบสาธารณภัยในเขตพื้นที่จังหวัดนครสวรรค์ จำนวน ๑๕ อำเภอ ที่ร้องขอได้อย่างทันทั่วถึง	จัดซื้อวัสดุน้ำมันเชื้อเพลิงและหล่อลื่นสำหรับเครื่องจักรกล เพื่อดำเนินการแก้ไขปัญหาสาธารณภัยในพื้นที่จังหวัดนครสวรรค์	-	-	-	-	๑,๓๖๐,๐๐๐	ระดับความพึงพอใจของประชาชนที่ได้รับประโยชน์ มีความพึงพอใจเฉลี่ยอยู่ในระดับดี	สามารถดำเนินการแก้ไขปัญหาของประชาชนที่ประสบภัยได้ตามการร้องขอ	กองช่าง
รวม ๑ โครงการ ๑ กิจกรรม				-	-	-	-	๑,๓๖๐,๐๐๐			

- ก. ยุทธศาสตร์จังหวัดนครสวรรค์ที่ ๔ เสริมสร้างธรรมาภิบาลเพื่อการพัฒนาที่ยั่งยืน
- ข. ยุทธศาสตร์การพัฒนาขององค์กรปกครองส่วนท้องถิ่นในเขตจังหวัดนครสวรรค์ที่ ๕ เสริมสร้างสังคมเข้มแข็ง
- ๔. ยุทธศาสตร์ การพัฒนาด้านการส่งเสริมคุณภาพชีวิต
 กลยุทธ์ ส่งเสริมการป้องกันและบรรเทาสาธารณภัย
- ๔.๗ แผนงาน อุตุสภกรรมและการโยธา

ที่	โครงการ	วัตถุประสงค์	เป้าหมาย (ผลผลิตของโครงการ)	งบประมาณ					ตัวชี้วัด (KPI)	ผลที่คาดว่าจะได้รับ	หน่วยงาน ที่รับผิดชอบหลัก
				๒๕๖๑ (บาท)	๒๕๖๒ (บาท)	๒๕๖๓ (บาท)	๒๕๖๔ (บาท)	๒๕๖๕ (บาท)			
๑	ติดตั้งระบบไฟฟ้าและแสงสว่าง ริมทางสาธารณะ ทางหลวงท้องถิ่น นว.ถ. ๑-๐๐๐๔ บ้านหนองปลิง - บ้านเขาทอง ตำบลหนองปลิง อำเภอเมืองนครสวรรค์ เชื่อมต่อ ตำบลเขาทอง อำเภอพยุหะคีรี จังหวัดนครสวรรค์ เริ่มต้น N ๑๕° ๓๗' ๒๔.๙๖" E ๑๐๐° ๙' ๔๕.๗๓" สิ้นสุด N ๑๕° ๓๗' ๑๐.๕๒" E ๑๐๐° ๑๐' ๐.๙๗"	๑. เพื่อป้องกันและลด อุบัติเหตุในสายทาง บริเวณทางร่วม, ทางแยก, จุดเสี่ยง, ทางโค้ง, เขตชุมชน ฯลฯ ๒. เพื่อเพิ่มความปลอดภัย ในชีวิตและทรัพย์สินของ ประชาชนที่ใช้เส้นทาง ๓. ป้องกันปัญหา อาชญากรรม	ติดตั้งระบบไฟฟ้าและแสงสว่าง ริมทางสาธารณะ โดยดำเนินการติดตั้งเสาไฟชนิดกิ่งเดี่ยว สูง ๙.๐๐ เมตร พร้อมคอมไฟถนน ขนาด ๒๕๐ วัตต์ จำนวนไม่น้อยกว่า ๑๙ ชุด รายละเอียดตามแบบที่ อบจ. กำหนด	-	-	-	-	๑,๐๐๐,๐๐๐	ระดับความพึงพอใจ ของผู้ใช้บริการ	๑. ประชาชนได้รับ ความปลอดภัย ในการใช้เส้นทาง ๒. เพื่อความปลอดภัย ในชีวิตและทรัพย์สิน และลดปัญหา อาชญากรรม ในเขตชุมชน (ต.หนองปลิง ๙,๕๗๒ ครัวเรือน ต.เขาทอง ๓,๒๒๖ ครัวเรือน)	กองช่าง

- ก. ยุทธศาสตร์จังหวัดนครสวรรค์ที่ ๔ เสริมสร้างธรรมาภิบาลเพื่อการพัฒนาที่ยั่งยืน
- ข. ยุทธศาสตร์การพัฒนาขององค์กรปกครองส่วนท้องถิ่นในเขตจังหวัดนครสวรรค์ที่ ๕ เสริมสร้างสังคมเข้มแข็ง
- ๔. ยุทธศาสตร์ การพัฒนาด้านการส่งเสริมคุณภาพชีวิต
 กลยุทธ์ ส่งเสริมการป้องกันและบรรเทาสาธารณภัย
- ๔.๗ แผนงาน อุตุสัทธรรมและการโยธา

ที่	โครงการ	วัตถุประสงค์	เป้าหมาย (ผลผลิตของโครงการ)	งบประมาณ					ตัวชี้วัด (KPI)	ผลที่คาดว่าจะได้รับ	หน่วยงาน ที่รับผิดชอบหลัก
				๒๕๖๑ (บาท)	๒๕๖๒ (บาท)	๒๕๖๓ (บาท)	๒๕๖๔ (บาท)	๒๕๖๕ (บาท)			
๒	ติดตั้งระบบไฟฟ้าและแสงสว่าง ริมทางสาธารณะ ทางหลวงท้องถิ่น นว.ถ. ๑-๐๐๐๕ บ้านนอก - บ้านเนินสามสาร ตำบลเขาทอง เชื่อมต่อ ตำบลนิคมเขาบ่อแก้ว อำเภอพยุหะคีรี จังหวัดนครสวรรค์ เริ่มต้น N ๑๕° ๓๐' ๒๓.๔๘" E ๑๐๐° ๑๔' ๒๙.๖๔" สิ้นสุด N ๑๕° ๓๐' ๑๐.๔๒" E ๑๐๐° ๑๔' ๓๖.๖๐"	๑. เพื่อป้องกันและลด อุบัติเหตุในสายทาง บริเวณทางร่วม, ทางแยก, จุดเสี่ยง, ทางโค้ง, เขตชุมชน ฯลฯ ๒. เพื่อเพิ่มความปลอดภัย ในชีวิตและทรัพย์สินของ ประชาชนที่ใช้เส้นทาง ๓. ป้องกันปัญหา อาชญากรรม	ติดตั้งระบบไฟฟ้าและแสงสว่าง ริมทางสาธารณะ โดยดำเนินการติดตั้งระบบไฟฟ้า พร้อมเสาและโคมไฟถนนชนิดกิ่งเดี่ยว สูง ๙.๐๐ เมตร ขนาด ๒๕๐ วัตต์ จำนวนไม่น้อยกว่า ๑๒ ชุด รายละเอียดตามแบบที่ อบจ. กำหนด	-	-	-	-	๘๐๐,๐๐๐	ระดับความพึงพอใจ ของผู้ใช้บริการ	๑. ประชาชนได้รับ ความปลอดภัย ในการใช้เส้นทาง ๒. เพื่อความปลอดภัย ในชีวิตและทรัพย์สิน และลดปัญหา อาชญากรรม ในเขตชุมชน (ต.เขาทอง ๓,๒๒๖ ครัวเรือน ต.นิคมเขาบ่อแก้ว ๒,๕๗๐ ครัวเรือน)	กองช่าง

- ก. ยุทธศาสตร์จังหวัดนครสวรรค์ที่ ๔ เสริมสร้างธรรมาภิบาลเพื่อการพัฒนาที่ยั่งยืน
- ข. ยุทธศาสตร์การพัฒนาขององค์กรปกครองส่วนท้องถิ่นในเขตจังหวัดนครสวรรค์ที่ ๕ เสริมสร้างสังคมเข้มแข็ง
- ๔. ยุทธศาสตร์ การพัฒนาด้านการส่งเสริมคุณภาพชีวิต
 กลยุทธ์ ส่งเสริมการป้องกันและบรรเทาสาธารณภัย
- ๔.๗ แผนงาน อุตุสัทธรรมและการโยธา

ที่	โครงการ	วัตถุประสงค์	เป้าหมาย (ผลผลิตของโครงการ)	งบประมาณ					ตัวชี้วัด (KPI)	ผลที่คาดว่าจะได้รับ	หน่วยงาน ที่รับผิดชอบหลัก
				๒๕๖๑ (บาท)	๒๕๖๒ (บาท)	๒๕๖๓ (บาท)	๒๕๖๔ (บาท)	๒๕๖๕ (บาท)			
๓	ติดตั้งระบบไฟฟ้าและแสงสว่าง ริมทางสาธารณะ ทางหลวงท้องถิ่น นว.ถ. ๑-๐๐๐๘ บ้านทัพชุมพล - บ้านวังไผ่ ตำบลหนองกรด เชื่อมต่อ ตำบลนครสวรรค์ตก อำเภอเมืองนครสวรรค์ จังหวัดนครสวรรค์ เริ่มต้น N ๑๕° ๔' ๑๔.๔๓" E ๑๐๐° ๓' ๒๑.๕๗" สิ้นสุด N ๑๕° ๔๐' ๕๕.๓๘" E ๑๐๐° ๔' ๑๖.๘๖"	๑. เพื่อป้องกันและลด อุบัติเหตุในสายทาง บริเวณทางร่วม, ทางแยก, จุดเสี่ยง, ทางโค้ง, เขตชุมชน ฯลฯ ๒. เพื่อเพิ่มความปลอดภัย ในชีวิตและทรัพย์สินของ ประชาชนที่ใช้เส้นทาง ๓. ป้องกันปัญหา อาชญากรรม	ติดตั้งระบบไฟฟ้าและแสงสว่าง ริมทางสาธารณะ โดยดำเนินการติดตั้งระบบไฟฟ้า พร้อมเสาและโคมไฟถนนชนิดกิ่งเดี่ยว สูง ๙.๐๐ เมตร ขนาด ๒๕๐ วัตต์ จำนวนไม่น้อยกว่า ๑๙ ชุด รายละเอียดตามแบบที่ อบจ. กำหนด	-	-	-	-	๑,๐๐๐,๐๐๐	ระดับความพึงพอใจ ของผู้ใช้บริการ	๑. ประชาชนได้รับ ความปลอดภัย ในการใช้เส้นทาง ๒. เพื่อความปลอดภัย ในชีวิตและทรัพย์สิน และลดปัญหา อาชญากรรม ในเขตชุมชน (ต.หนองกรด ๖,๙๙๐ ครัวเรือน ต.นครสวรรค์ตก ๘,๒๕๙ ครัวเรือน)	กองช่าง

- ก. ยุทธศาสตร์จังหวัดนครสวรรค์ที่ ๔ เสริมสร้างธรรมาภิบาลเพื่อการพัฒนาที่ยั่งยืน
- ข. ยุทธศาสตร์การพัฒนาขององค์กรปกครองส่วนท้องถิ่นในเขตจังหวัดนครสวรรค์ที่ ๕ เสริมสร้างสังคมเข้มแข็ง
- ๔. ยุทธศาสตร์ การพัฒนาด้านการส่งเสริมคุณภาพชีวิต
 กลยุทธ์ ส่งเสริมการป้องกันและบรรเทาสาธารณภัย
- ๔.๗ แผนงาน อุตุสภกรรมและการโยธา

ที่	โครงการ	วัตถุประสงค์	เป้าหมาย (ผลผลิตของโครงการ)	งบประมาณ					ตัวชี้วัด (KPI)	ผลที่คาดว่าจะได้รับ	หน่วยงาน ที่รับผิดชอบหลัก
				๒๕๖๑ (บาท)	๒๕๖๒ (บาท)	๒๕๖๓ (บาท)	๒๕๖๔ (บาท)	๒๕๖๕ (บาท)			
๔	ติดตั้งระบบไฟฟ้าและแสงสว่าง ริมทางสาธารณะ ทางหลวงท้องถิ่น นว.ถ. ๑-๐๐๑๐ บ้านหนองตะโก - บ้านวัดไทรย์ ตำบลวัดไทรย์ อำเภอเมืองนครสวรรค์ จังหวัดนครสวรรค์ เริ่มต้น N ๑๕° ๔๓' ๒๘.๒๑" E ๑๐๐° ๔' ๓.๘๘" สิ้นสุด N ๑๕° ๔๓' ๓๔.๐๕" E ๑๐๐° ๔' ๑๖.๒๕"	๑. เพื่อป้องกันและลด อุบัติเหตุในสายทาง บริเวณทางร่วม, ทางแยก, จุดเสี่ยง, ทางโค้ง, เขตชุมชน ฯลฯ ๒. เพื่อเพิ่มความปลอดภัย ในชีวิตและทรัพย์สินของ ประชาชนที่ใช้เส้นทาง ๓. ป้องกันปัญหา อาชญากรรม	ติดตั้งระบบไฟฟ้าและแสงสว่าง ริมทางสาธารณะ โดยดำเนินการติดตั้งระบบไฟฟ้า พร้อมเสาและโคมไฟถนนชนิดกิ่งเดี่ยว สูง ๙.๐๐ เมตร ขนาด ๒๕๐ วัตต์ จำนวนไม่น้อยกว่า ๑๙ ชุด รายละเอียดตามแบบที่ อบจ. กำหนด	-	-	-	-	๑,๐๐๐,๐๐๐	ระดับความพึงพอใจ ของผู้ใช้บริการ	๑. ประชาชนได้รับ ความปลอดภัย ในการใช้เส้นทาง ๒. เพื่อความปลอดภัย ในชีวิตและทรัพย์สิน และลดปัญหา อาชญากรรม ในเขตชุมชน (ต.วัดไทรย์ ๑๐,๐๑๒ คริวเรือน)	กองช่าง

- ก. ยุทธศาสตร์จังหวัดนครสวรรค์ที่ ๔ เสริมสร้างธรรมาภิบาลเพื่อการพัฒนาที่ยั่งยืน
- ข. ยุทธศาสตร์การพัฒนาขององค์กรปกครองส่วนท้องถิ่นในเขตจังหวัดนครสวรรค์ที่ ๕ เสริมสร้างสังคมเข้มแข็ง
- ๔. ยุทธศาสตร์ การพัฒนาด้านการส่งเสริมคุณภาพชีวิต
 กลยุทธ์ ส่งเสริมการป้องกันและบรรเทาสาธารณภัย
- ๔.๗ แผนงาน อุตุสัทธรรมและการโยธา

ที่	โครงการ	วัตถุประสงค์	เป้าหมาย (ผลผลิตของโครงการ)	งบประมาณ					ตัวชี้วัด (KPI)	ผลที่คาดว่าจะได้รับ	หน่วยงาน ที่รับผิดชอบหลัก
				๒๕๖๑ (บาท)	๒๕๖๒ (บาท)	๒๕๖๓ (บาท)	๒๕๖๔ (บาท)	๒๕๖๕ (บาท)			
๕	ติดตั้งระบบไฟฟ้าและแสงสว่าง ริมทางสาธารณะ ทางหลวงท้องถิ่น นว.ถ. ๑-๐๐๒๖ บ้านหนองขั่ว - บ้านคิ่งพัฒนา ตำบลหนองหลวง อำเภอท่าตะโก เชื่อมต่อ ตำบลอุ้มฉัญญา อำเภอตากฟ้า จังหวัดนครสวรรค์ เริ่มต้น N ๑๕° ๒๗' ๓.๔๙" E ๑๐๐° ๒๙' ๗.๖๑" สิ้นสุด N ๑๕° ๒๗' ๕.๗๘" E ๑๐๐° ๒๘' ๔๔.๔๓"	๑. เพื่อป้องกันและลด อุบัติเหตุในสายทาง บริเวณทางร่วม, ทางแยก, จุดเสี่ยง, ทางโค้ง, เขตชุมชน ฯลฯ ๒. เพื่อเพิ่มความปลอดภัย ในชีวิตและทรัพย์สินของ ประชาชนที่ใช้เส้นทาง ๓. ป้องกันปัญหา อาชญากรรม	ติดตั้งระบบไฟฟ้าและแสงสว่าง ริมทางสาธารณะ โดยดำเนินการติดตั้งเสาไฟชนิดกิ่งเดี่ยว สูง ๙.๐๐ เมตร พร้อมคอมไฟถนน ขนาด ๒๕๐ วัตต์ จำนวนไม่น้อยกว่า ๑๙ ชุด รายละเอียดตามแบบที่ อบจ. กำหนด	-	-	-	-	๑,๐๐๐,๐๐๐	ระดับความพึงพอใจ ของผู้ใช้บริการ	๑. ประชาชนได้รับ ความปลอดภัย ในการใช้เส้นทาง ๒. เพื่อความปลอดภัย ในชีวิตและทรัพย์สิน และลดปัญหา อาชญากรรม ในเขตชุมชน (ต.หนองหลวง ๒,๓๔๖ ครัวเรือน ต.อุ้มฉัญญา ๓,๗๑๘ ครัวเรือน)	กองช่าง

- ก. ยุทธศาสตร์จังหวัดนครสวรรค์ที่ ๔ เสริมสร้างธรรมาภิบาลเพื่อการพัฒนาที่ยั่งยืน
- ข. ยุทธศาสตร์การพัฒนาขององค์กรปกครองส่วนท้องถิ่นในเขตจังหวัดนครสวรรค์ที่ ๕ เสริมสร้างสังคมเข้มแข็ง
- ๔. ยุทธศาสตร์ การพัฒนาด้านการส่งเสริมคุณภาพชีวิต
 กลยุทธ์ ส่งเสริมการป้องกันและบรรเทาสาธารณภัย
- ๔.๗ แผนงาน อุตุสัทธรรมและการโยธา

ที่	โครงการ	วัตถุประสงค์	เป้าหมาย (ผลผลิตของโครงการ)	งบประมาณ					ตัวชี้วัด (KPI)	ผลที่คาดว่าจะได้รับ	หน่วยงาน ที่รับผิดชอบหลัก
				๒๕๖๑ (บาท)	๒๕๖๒ (บาท)	๒๕๖๓ (บาท)	๒๕๖๔ (บาท)	๒๕๖๕ (บาท)			
๖	ติดตั้งระบบไฟฟ้าและแสงสว่าง ริมทางสาธารณะ ทางหลวงท้องถิ่น นว.ถ. ๑-๐๐๕๓ บ้านไตรคีรี - บ้านอุดมธัญญา ตำบลพุนกยูง เชื่อมต่อ ตำบลอุดมธัญญา อำเภอตากฟ้า จังหวัดนครสวรรค์ เริ่มต้น N ๑๕° ๒๗' ๒๑.๓๔" E ๑๐๐° ๒๕' ๓๗.๑๓" สิ้นสุด N ๑๕° ๒๗' ๔๒.๐๒" E ๑๐๐° ๒๕' ๒๗.๙๕"	๑. เพื่อป้องกันและลด อุบัติเหตุในสายทาง บริเวณทางร่วม, ทางแยก, จุดเสี่ยง, ทางโค้ง, เขตชุมชน ฯลฯ ๒. เพื่อเพิ่มความปลอดภัย ในชีวิตและทรัพย์สินของ ประชาชนที่ใช้เส้นทาง ๓. ป้องกันปัญหา อาชญากรรม	ติดตั้งระบบไฟฟ้าและแสงสว่าง ริมทางสาธารณะ ดำเนินการติดตั้งระบบไฟฟ้า พร้อมเสาและโคมไฟถนนชนิดกิ่งเดี่ยว สูง ๙.๐๐ เมตร ขนาด ๒๕๐ วัตต์ จำนวนไม่น้อยกว่า ๑๙ ชุด รายละเอียดตามแบบที่ อบจ. กำหนด	-	-	-	-	๑,๐๐๐,๐๐๐	ระดับความพึงพอใจ ของผู้ใช้บริการ	๑. ประชาชนได้รับ ความปลอดภัย ในการใช้เส้นทาง ๒. เพื่อความปลอดภัย ในชีวิตและทรัพย์สิน และลดปัญหา อาชญากรรม ในเขตชุมชน (ต.พุนกยูง ๑,๔๗๐ ครัวเรือน ต.อุดมธัญญา ๓,๗๑๘ ครัวเรือน)	กองช่าง

- ก. ยุทธศาสตร์จังหวัดนครสวรรค์ที่ ๔ เสริมสร้างธรรมาภิบาลเพื่อการพัฒนาที่ยั่งยืน
- ข. ยุทธศาสตร์การพัฒนาขององค์กรปกครองส่วนท้องถิ่นในเขตจังหวัดนครสวรรค์ที่ ๕ เสริมสร้างสังคมเข้มแข็ง
- ๔. ยุทธศาสตร์ การพัฒนาด้านการส่งเสริมคุณภาพชีวิต
 กลยุทธ์ ส่งเสริมการป้องกันและบรรเทาสาธารณภัย
- ๔.๗ แผนงาน อุตุสัทธรรมและการโยธา

ที่	โครงการ	วัตถุประสงค์	เป้าหมาย (ผลผลิตของโครงการ)	งบประมาณ					ตัวชี้วัด (KPI)	ผลที่คาดว่าจะได้รับ	หน่วยงาน ที่รับผิดชอบหลัก
				๒๕๖๑ (บาท)	๒๕๖๒ (บาท)	๒๕๖๓ (บาท)	๒๕๖๔ (บาท)	๒๕๖๕ (บาท)			
๗	ติดตั้งระบบไฟฟ้าและแสงสว่าง ริมทางสาธารณะ ทางหลวงท้องถิ่น นว.ถ. ๑-๐๐๗๘ บ้านเขาดินเหนือ - บ้านหนองขี้วัว ตำบลเขาดิน อำเภอเก้าเลี้ยว เชื่อมต่อ ตำบลอ่างทอง อำเภอบรรพตพิสัย จังหวัดนครสวรรค์ เริ่มต้น N ๑๕° ๕๐' ๑๔.๗๔" E ๑๐๐° ๓' ๕.๑๕" สิ้นสุด N ๑๕° ๕๐' ๑๒.๙๑" E ๑๐๐° ๒' ๔๒.๑๑"	๑. เพื่อป้องกันและลด อุบัติเหตุในสายทาง บริเวณทางร่วม, ทางแยก, จุดเสี่ยง, ทางโค้ง, เขตชุมชน ฯลฯ ๒. เพื่อเพิ่มความปลอดภัย ในชีวิตและทรัพย์สินของ ประชาชนที่ใช้เส้นทาง ๓. ป้องกันปัญหา อาชญากรรม	ติดตั้งระบบไฟฟ้าและแสงสว่าง ริมทางสาธารณะ โดยดำเนินการติดตั้งเสาไฟชนิดกิ่งเดี่ยว สูง ๙.๐๐ เมตร พร้อมคอมไฟถนน ขนาด ๒๕๐ วัตต์ จำนวนไม่น้อยกว่า ๑๙ ชุด รายละเอียดตามแบบที่ อบจ. กำหนด	-	-	-	-	๑,๐๐๐,๐๐๐	ระดับความพึงพอใจ ของผู้ใช้บริการ	๑. ประชาชนได้รับ ความปลอดภัย ในการใช้เส้นทาง ๒. เพื่อความปลอดภัย ในชีวิตและทรัพย์สิน และลดปัญหา อาชญากรรม ในเขตชุมชน (ต.เขาดิน ๒,๔๐๘ ครัวเรือน ต.อ่างทอง ๑,๔๔๗ ครัวเรือน)	กองช่าง

- ก. ยุทธศาสตร์จังหวัดนครสวรรค์ที่ ๔ เสริมสร้างธรรมาภิบาลเพื่อการพัฒนาที่ยั่งยืน
- ข. ยุทธศาสตร์การพัฒนาขององค์กรปกครองส่วนท้องถิ่นในเขตจังหวัดนครสวรรค์ที่ ๕ เสริมสร้างสังคมเข้มแข็ง
- ๔. ยุทธศาสตร์ การพัฒนาด้านการส่งเสริมคุณภาพชีวิต
 กลยุทธ์ ส่งเสริมการป้องกันและบรรเทาสาธารณภัย
- ๔.๗ แผนงาน อุตุสัทธรรมและการโยธา

ที่	โครงการ	วัตถุประสงค์	เป้าหมาย (ผลผลิตของโครงการ)	งบประมาณ					ตัวชี้วัด (KPI)	ผลที่คาดว่าจะได้รับ	หน่วยงาน ที่รับผิดชอบหลัก
				๒๕๖๑ (บาท)	๒๕๖๒ (บาท)	๒๕๖๓ (บาท)	๒๕๖๔ (บาท)	๒๕๖๕ (บาท)			
๘	ติดตั้งระบบไฟฟ้าและแสงสว่าง ริมทางสาธารณะ ทางหลวงท้องถิ่น นว.ถ. ๑-๐๐๗๙ แยก ทล.๑๑๘๒ - บ้านดงเมืองใต้ ตำบลบ้านแก่ง เชื่อมต่อ ตำบลหนองกระโดน อำเภอเมืองนครสวรรค์ จังหวัดนครสวรรค์ เริ่มต้น N ๑๕° ๕๐' ๑๗.๒๕" E ๑๐๐° ๐' ๕๕.๗๕" สิ้นสุด N ๑๕° ๕๐' ๒๘.๐๖" E ๑๐๐° ๑' ๑๕.๔๐"	๑. เพื่อป้องกันและลด อุบัติเหตุในสายทาง บริเวณทางร่วม, ทางแยก, จุดเสี่ยง, ทางโค้ง, เขตชุมชน ฯลฯ ๒. เพื่อเพิ่มความปลอดภัย ในชีวิตและทรัพย์สินของ ประชาชนที่ใช้เส้นทาง ๓. ป้องกันปัญหา อาชญากรรม	ติดตั้งระบบไฟฟ้าและแสงสว่าง ริมทางสาธารณะ ดำเนินการติดตั้งระบบไฟฟ้า พร้อมเสาและโคมไฟถนนชนิดกิ่งเดี่ยว สูง ๙.๐๐ เมตร ขนาด ๒๕๐ วัตต์ จำนวนไม่น้อยกว่า ๑๙ ชุด รายละเอียดตามแบบที่ อบจ. กำหนด	-	-	-	-	๑,๐๐๐,๐๐๐	ระดับความพึงพอใจ ของผู้ใช้บริการ	๑. ประชาชนได้รับ ความปลอดภัย ในการใช้เส้นทาง ๒. เพื่อความปลอดภัย ในชีวิตและทรัพย์สิน และลดปัญหา อาชญากรรม ในเขตชุมชน (ต.บ้านแก่ง ๒,๕๗๔ ครัวเรือน ต.หนองกระโดน ๕,๖๐๘ ครัวเรือน)	กองช่าง
รวม ๘ โครงการ ๘ กิจกรรม				-	-	-	-	๗,๘๐๐,๐๐๐			

ยุทธศาสตร์ที่ ๕

ด้านการบริหารจัดการทรัพยากรธรรมชาติ
และสิ่งแวดล้อมอย่างยั่งยืน

รายละเอียดโครงการพัฒนา
แผนพัฒนาท้องถิ่น (พ.ศ.๒๕๖๑-๒๕๖๕) เพิ่มเติม ครั้งที่ ๔/๒๕๖๔
สำหรับองค์กรปกครองส่วนท้องถิ่นดำเนินการ
องค์การบริหารส่วนจังหวัดนครสวรรค์

- ก. ยุทธศาสตร์จังหวัดนครสวรรค์ที่ ๓ บริหารจัดการทรัพยากรธรรมชาติและสิ่งแวดล้อมอย่างยั่งยืน
- ข. ยุทธศาสตร์การพัฒนาขององค์กรปกครองส่วนท้องถิ่นในเขตจังหวัดนครสวรรค์ที่ ๖ การบริหารจัดการทรัพยากรธรรมชาติและสิ่งแวดล้อมอย่างยั่งยืน
๕. ยุทธศาสตร์ การพัฒนาด้านการบริหารทรัพยากรธรรมชาติและสิ่งแวดล้อมอย่างยั่งยืน
 กลยุทธ์ อนุรักษ์ ฟื้นฟู และบริหารจัดการทรัพยากรธรรมชาติและสิ่งแวดล้อม

๕.๒ แผนงาน การเกษตร

ที่	โครงการ	วัตถุประสงค์	เป้าหมาย (ผลผลิตของโครงการ)	งบประมาณ					ตัวชี้วัด (KPI)	ผลที่คาดว่าจะได้รับ	หน่วยงาน ที่รับผิดชอบหลัก
				๒๕๖๑ (บาท)	๒๕๖๒ (บาท)	๒๕๖๓ (บาท)	๒๕๖๔ (บาท)	๒๕๖๕ (บาท)			
๑	อนุรักษ์พันธุกรรมพืช อันเนื่องมาจากพระราชดำริ สมเด็จพระเทพรัตนราชสุดาฯ สยามบรมราชกุมารี (อพ.สธ.)	๑. เพื่อสนองพระราชดำริโครงการอนุรักษ์พันธุกรรมพืชอันเนื่องมาจากพระราชดำริฯ (อพ.สธ.) ๒. เพื่อส่งเสริมสนับสนุนการมีส่วนร่วมในการจัดทำฐานทรัพยากรท้องถิ่น จังหวัดนครสวรรค์	จัดกิจกรรมที่เกี่ยวข้องกับการจัดทำฐานทรัพยากรท้องถิ่น เช่น ประชุม, อบรมให้ความรู้, จัดนิทรรศการ หรือสนับสนุนกิจกรรมพิเศษอื่นที่เกี่ยวข้องกับโครงการอนุรักษ์พันธุกรรมพืชอันเนื่องมาจากพระราชดำริฯ (อพ.สธ.) ให้กับหน่วยงาน, อปท. หรือประชาชนในเขตจังหวัดนครสวรรค์	-	-	-	-	๒๐๐,๐๐๐	จัดกิจกรรมอย่างน้อย ๑ ครั้ง	๑. หน่วยงานได้ร่วมสนองพระราชดำริโครงการอนุรักษ์พันธุกรรมพืชอันเนื่องมาจากพระราชดำริฯ ๒. องค์กรปกครองส่วนท้องถิ่น หน่วยงานหรือประชาชนมีส่วนร่วมในการจัดทำฐานทรัพยากรท้องถิ่น จังหวัดนครสวรรค์ ๓. มีแผนงาน/กิจกรรม/โครงการในการดำเนินงาน "ฐานทรัพยากรท้องถิ่น"	กองช่าง
รวม ๑ โครงการ ๑ กิจกรรม				-	-	-	-	๒๐๐,๐๐๐			

ยุทธศาสตร์ที่ ๒

การพัฒนาด้านการบริหารกิจการบ้านเมืองที่ดี

รายละเอียดโครงการพัฒนา
แผนพัฒนาท้องถิ่น (พ.ศ.๒๕๖๑-๒๕๖๕) เพิ่มเติม ครั้งที่ ๔/๒๕๖๔
สำหรับองค์กรปกครองส่วนท้องถิ่นดำเนินการ
องค์การบริหารส่วนจังหวัดนครสวรรค์

- ก. ยุทธศาสตร์จังหวัดนครสวรรค์ที่ ๒ พัฒนาศักยภาพทุนมนุษย์และเสริมสร้างสังคมพอเพียง
- ข. ยุทธศาสตร์การพัฒนาขององค์กรปกครองส่วนท้องถิ่นในเขตจังหวัดนครสวรรค์ที่ ๗ การสร้างธรรมาภิบาลและการบริหารกิจการบ้านเมืองที่ดี
- ๖. ยุทธศาสตร์ การพัฒนาด้านการบริหารกิจการบ้านเมืองที่ดี
 - กลยุทธ์ เพิ่มประสิทธิภาพการปฏิบัติราชการขององค์การบริหารส่วนจังหวัดนครสวรรค์
- ๖.๕ แผนงาน การพาณิชย์

ที่	โครงการ	วัตถุประสงค์	เป้าหมาย (ผลผลิตของโครงการ)	งบประมาณ					ตัวชี้วัด (KPI)	ผลที่คาดว่าจะได้รับ	หน่วยงาน ที่รับผิดชอบหลัก
				๒๕๖๑ (บาท)	๒๕๖๒ (บาท)	๒๕๖๓ (บาท)	๒๕๖๔ (บาท)	๒๕๖๕ (บาท)			
๑	จัดหาครุภัณฑ์เพื่อการสนับสนุน การปฏิบัติงานของสถานีขนส่ง ผู้โดยสารอำเภอลาดยาว จังหวัดนครสวรรค์	เพื่อให้การปฏิบัติงาน ให้บริการประชาชนของ สถานีขนส่งผู้โดยสาร อำเภอลาดยาว จังหวัดนครสวรรค์ มีประสิทธิภาพ ประชาชน เกิดความพึงพอใจสูงสุด	จัดหาครุภัณฑ์เพื่อสนับสนุน การปฏิบัติงานของสถานีขนส่ง ผู้โดยสารอำเภอลาดยาว จังหวัดนครสวรรค์ ดังนี้ ๑. โต๊ะหมู่บูชา จำนวน ๑ ชุด ๒. ถังน้ำแบบไฟเบอร์กลาส จำนวน ๑ ถัง ๓. ตู้เหล็กบานเลื่อนกระจก จำนวน ๒ ตู้ ๆ ละ ๗,๕๐๐ บาท ๔. เครื่องเจาะกระดาษ จำนวน ๑ เครื่อง ๕. มอเตอร์ปั้มน้ำอัตโนมัติ ขนาดไม่น้อยกว่า ๔๐๐ วัตต์ จำนวน ๑ เครื่อง	-	-	-	-	๘,๔๐๐	ระดับความพึงพอใจ ของประชาชน เพิ่มมากขึ้น	การปฏิบัติงานในการ บริการประชาชนของ สถานีขนส่งผู้โดยสาร อำเภอลาดยาว จังหวัดนครสวรรค์ มีประสิทธิภาพ ประชาชนเกิด ความพึงพอใจสูงสุด	กองกิจการพาณิชย์

ก. ยุทธศาสตร์จังหวัดนครสวรรค์ที่ ๒ พัฒนาศักยภาพทุนมนุษย์และเสริมสร้างสังคมพอเพียง

ข. ยุทธศาสตร์การพัฒนาขององค์กรปกครองส่วนท้องถิ่นในเขตจังหวัดนครสวรรค์ที่ ๗ การสร้างธรรมาภิบาลและการบริหารกิจการบ้านเมืองที่ดี

๖. ยุทธศาสตร์ การพัฒนาด้านการบริหารกิจการบ้านเมืองที่ดี

กลยุทธ์ เพิ่มประสิทธิภาพการปฏิบัติราชการขององค์การบริหารส่วนจังหวัดนครสวรรค์

๖.๕ แผนงาน การพาณิชย์

ที่	โครงการ	วัตถุประสงค์	เป้าหมาย (ผลผลิตของโครงการ)	งบประมาณ					ตัวชี้วัด (KPI)	ผลที่คาดว่าจะได้รับ	หน่วยงาน ที่รับผิดชอบหลัก
				๒๕๖๑ (บาท)	๒๕๖๒ (บาท)	๒๕๖๓ (บาท)	๒๕๖๔ (บาท)	๒๕๖๕ (บาท)			
			๖. เครื่องสำรองไฟฟ้า ขนาด ๒ KVA จำนวน ๑ เครื่อง	-	-	-	-	๑๒,๐๐๐			
	รวม ๑ โครงการ ๖ กิจกรรม			-	-	-	-	๑๒,๐๐๐			

แบบ ผ.๐๒/๑

โครงการที่เกินศักยภาพของ อบจ.นครสวรรค์

รายละเอียดโครงการพัฒนา
แผนพัฒนาท้องถิ่น (พ.ศ.๒๕๖๑-๒๕๖๕) เพิ่มเติม ครั้งที่ ๔/๒๕๖๔
สำหรับโครงการเกินศักยภาพขององค์กรปกครองส่วนท้องถิ่น
องค์การบริหารส่วนจังหวัดนครสวรรค์

ก. ยุทธศาสตร์จังหวัดนครสวรรค์ที่ ๑ สร้างการเติบโตทางเศรษฐกิจด้วยแนวทางการพัฒนาแบบเมืองนครสวรรค์

ข. ยุทธศาสตร์การพัฒนาขององค์กรปกครองส่วนท้องถิ่นในเขตจังหวัดนครสวรรค์ที่ ๑ พัฒนาโครงสร้างพื้นฐาน

๑. ยุทธศาสตร์ การพัฒนาด้านโครงสร้างพื้นฐาน

กลยุทธ์ พัฒนาโครงข่ายด้านคมนาคมและการจราจร

๑.๒ แผนงาน อุทสากรรมและการโยธา

ที่	โครงการ	วัตถุประสงค์	เป้าหมาย (ผลผลิตของโครงการ)	งบประมาณ					ตัวชี้วัด (KPI)	ผลที่คาดว่าจะได้รับ	หน่วยงาน ที่รับผิดชอบหลัก
				๒๕๖๑ (บาท)	๒๕๖๒ (บาท)	๒๕๖๓ (บาท)	๒๕๖๔ (บาท)	๒๕๖๕ (บาท)			
๑	ก่อสร้างถนนคอนกรีตเสริมเหล็ก ทางหลวงท้องถิ่น นว.ถ. ๑ - ๐๐๓๘ แยก ทล. ๒๒๕ - บ้านหัววารีย์ใต้ ตำบลหัวยี่ถั่วเหนือ เชื่อมต่อ ตำบลธารทหาร อำเภอหนองบัว จังหวัดนครสวรรค์ เริ่มต้น N ๑๕° ๕๒' ๑๔.๖๐" E ๑๐๐° ๓๐' ๑๓.๒๕" สิ้นสุด N ๑๕° ๔๙' ๒๑.๘๐" E ๑๐๐° ๒๙' ๕๖.๑๑"	เพื่อให้ประชาชน ได้รับความสะดวก ในการเดินทางและขนส่ง	ก่อสร้างถนนคอนกรีตเสริมเหล็ก ขนาดผิวจราจรกว้าง ๖.๐๐ เมตร หนา ๐.๑๕ เมตร ยาว ๖๐๐ เมตร ไหล่ทางกว้างข้างละ ๐.๕๐ เมตร หรือมีพื้นที่ไม่น้อยกว่า ๔,๒๐๐ ตารางเมตร พร้อมเสาไฟถนนชนิดกิ่งเดี่ยว สูง ๙.๐๐ เมตร รายละเอียดตามแบบที่ อบจ. กำหนด	-	-	-	-	๙,๗๔๗,๐๐๐	๑. ระยะถนนที่ ดำเนินการพัฒนา ๒. ระดับความ พึงพอใจของผู้ใช้ บริการ	ประชาชนได้รับความ สะดวกปลอดภัย ในการเดินทางและขนส่ง	กองช่าง

- ก. ยุทธศาสตร์จังหวัดนครสวรรค์ที่ ๑ สร้างการเติบโตทางเศรษฐกิจด้วยแนวทางการพัฒนาแบบเมืองนครสวรรค์
- ข. ยุทธศาสตร์การพัฒนาขององค์กรปกครองส่วนท้องถิ่นในเขตจังหวัดนครสวรรค์ที่ ๑ พัฒนาโครงสร้างพื้นฐาน

๑. ยุทธศาสตร์ การพัฒนาด้านโครงสร้างพื้นฐาน

กลยุทธ์ พัฒนาโครงข่ายด้านคมนาคมและการจราจร

๑.๒ แผนงาน อุตสาหกรรมและการโยธา

ที่	โครงการ	วัตถุประสงค์	เป้าหมาย (ผลผลิตของโครงการ)	งบประมาณ					ตัวชี้วัด (KPI)	ผลที่คาดว่าจะได้รับ	หน่วยงานที่รับผิดชอบหลัก
				๒๕๖๑ (บาท)	๒๕๖๒ (บาท)	๒๕๖๓ (บาท)	๒๕๖๔ (บาท)	๒๕๖๕ (บาท)			
๒	ก่อสร้างถนนคอนกรีตเสริมเหล็กทางหลวงท้องถิ่น นว.ถ. ๑ - ๐๐๐๓ พิบูล - ท่าไม้ - บางเคียน ตำบลพิบูล เชื่อมต่อ ตำบลท่าไม้ เชื่อมต่อ ตำบลบางเคียน อำเภอชุมแสง จังหวัดนครสวรรค์ เริ่มต้น N ๑๕° ๕๔' ๗.๘๑" E ๑๐๐° ๑๖' ๔๗.๓๓" สิ้นสุด N ๑๕° ๕๔' ๓๕.๒๓" E ๑๐๐° ๑๕' ๑๗.๑๗"	เพื่อให้ประชาชนได้รับความสะดวกในการเดินทางและขนส่ง	ก่อสร้างถนนคอนกรีตเสริมเหล็กขนาดผิวจราจรกว้าง ๖.๐๐ เมตร หนา ๐.๑๕ เมตร ยาว ๒,๒๔๐ เมตร หรือมีพื้นที่ไม่น้อยกว่า ๑๓,๔๔๕ ตารางเมตร รายละเอียดตามแบบที่ อบจ. กำหนด	-	-	-	-	๙,๙๖๐,๐๐๐	๑. ระยะถนนที่ดำเนินการพัฒนา ๒. ระดับความพึงพอใจของผู้ใช้บริการ	ประชาชนได้รับความสะดวกปลอดภัยในการเดินทางและขนส่ง	กองช่าง

- ก. ยุทธศาสตร์จังหวัดนครสวรรค์ที่ ๑ สร้างการเติบโตทางเศรษฐกิจด้วยแนวทางการพัฒนาแบบเมืองนครสวรรค์
- ข. ยุทธศาสตร์การพัฒนาขององค์กรปกครองส่วนท้องถิ่นในเขตจังหวัดนครสวรรค์ที่ ๑ พัฒนาโครงสร้างพื้นฐาน

๑. ยุทธศาสตร์ การพัฒนาด้านโครงสร้างพื้นฐาน

กลยุทธ์ พัฒนาโครงข่ายด้านคมนาคมและการจราจร

๑.๒ แผนงาน อุตสาหกรรมและการโยธา

ที่	โครงการ	วัตถุประสงค์	เป้าหมาย (ผลผลิตของโครงการ)	งบประมาณ					ตัวชี้วัด (KPI)	ผลที่คาดว่าจะได้รับ	หน่วยงานที่รับผิดชอบหลัก
				๒๕๖๑ (บาท)	๒๕๖๒ (บาท)	๒๕๖๓ (บาท)	๒๕๖๔ (บาท)	๒๕๖๕ (บาท)			
๓	ก่อสร้างถนนคอนกรีตเสริมเหล็กทางหลวงท้องถิ่น นว.ถ. ๑ - ๐๐๗๗ บ้านห้วยน้ำหอม - บ้านปางงู - ปางสวรรค์ ตำบลห้วยน้ำหอม อำเภอลาดยาว เชื่อมต่อ ตำบลปางสวรรค์ อำเภอชุมตาบง จังหวัดนครสวรรค์ เริ่มต้น N ๑๕° ๔๑' ๕๘.๖๐" E ๙๙° ๔๓' ๒๒.๗๐" สิ้นสุด N ๑๕° ๔๒' ๑๓.๔๐" E ๙๙° ๓๓' ๐๖.๓๐"	เพื่อให้ประชาชนได้รับความสะดวกในการเดินทางและขนส่ง	ก่อสร้างถนนคอนกรีตเสริมเหล็กขนาดผิวจราจรกว้าง ๖.๐๐ เมตร หนา ๐.๑๕ เมตร ยาว ๖,๗๘๐ เมตร ไหล่ทางกว้างข้างละ ๑.๐๐ เมตร หรือมีพื้นที่ไม่น้อยกว่า ๕๔,๒๔๐ ตารางเมตร รายละเอียดตามแบบที่ อบจ. กำหนด	-	-	-	-	๓๑,๐๐๐,๐๐๐	๑. ระยะถนนที่ดำเนินการพัฒนา ๒. ระดับความพึงพอใจของผู้ใช้บริการ	ประชาชนได้รับความสะดวกปลอดภัยในการเดินทางและขนส่ง	กองช่าง

- ก. ยุทธศาสตร์จังหวัดนครสวรรค์ที่ ๑ สร้างการเติบโตทางเศรษฐกิจด้วยแนวทางการพัฒนาแบบเมืองนครสวรรค์
- ข. ยุทธศาสตร์การพัฒนาขององค์กรปกครองส่วนท้องถิ่นในเขตจังหวัดนครสวรรค์ที่ ๑ พัฒนาโครงสร้างพื้นฐาน

๑. ยุทธศาสตร์ การพัฒนาด้านโครงสร้างพื้นฐาน

กลยุทธ์ พัฒนาโครงข่ายด้านคมนาคมและการจราจร

๑.๒ แผนงาน อุตสาหกรรมและการโยธา

ที่	โครงการ	วัตถุประสงค์	เป้าหมาย (ผลผลิตของโครงการ)	งบประมาณ					ตัวชี้วัด (KPI)	ผลที่คาดว่าจะได้รับ	หน่วยงานที่รับผิดชอบหลัก
				๒๕๖๑ (บาท)	๒๕๖๒ (บาท)	๒๕๖๓ (บาท)	๒๕๖๔ (บาท)	๒๕๖๕ (บาท)			
๔	ซ่อมสร้างผิวทางคอนกรีต ทางหลวงท้องถิ่น นว.ถ. ๑ - ๐๐๓๗ บ้านหนองกลับ - บ้านเหมืองแร่ ตำบลหนองกลับ เชื่อมต่อ ตำบลทุ่งทอง อำเภอหนองบัว จังหวัดนครสวรรค์ เริ่มต้น N ๑๕° ๕๒' ๐๔.๑๗" E ๑๐๐° ๓๖' ๓๔.๓๖" สิ้นสุด N ๑๕° ๕๕' ๓๔.๗๑" E ๑๐๐° ๔๒' ๒๐.๓๙"	เพื่อให้ประชาชน ได้รับความสะดวก ในการเดินทางและขนส่ง	ซ่อมสร้างผิวทางคอนกรีต ขนาดผิวจราจรกว้าง ๖.๐๐ เมตร หนา ๐.๒๕ เมตร ยาว ๓,๓๐๐ เมตร หรือมีพื้นที่ไม่น้อยกว่า ๑๙,๘๐๐ ตารางเมตร รายละเอียดตามแบบที่ อบจ. กำหนด	-	-	-	-	๒๕,๗๐๐,๐๐๐	๑. ระยะเวลาที่ ดำเนินการพัฒนา ๒. ระดับความ พึงพอใจของผู้ใช้ บริการ	ประชาชนได้รับความ สะดวกปลอดภัย ในการเดินทางและขนส่ง	กองช่าง

- ก. ยุทธศาสตร์จังหวัดนครสวรรค์ที่ ๑ สร้างการเติบโตทางเศรษฐกิจด้วยแนวทางการพัฒนาแบบเมืองนครสวรรค์
- ข. ยุทธศาสตร์การพัฒนาขององค์กรปกครองส่วนท้องถิ่นในเขตจังหวัดนครสวรรค์ที่ ๑ พัฒนาโครงสร้างพื้นฐาน

๑. ยุทธศาสตร์ การพัฒนาด้านโครงสร้างพื้นฐาน

กลยุทธ์ พัฒนาโครงข่ายด้านคมนาคมและการจราจร

๑.๒ แผนงาน อุตสาหกรรมและการโยธา

ที่	โครงการ	วัตถุประสงค์	เป้าหมาย (ผลผลิตของโครงการ)	งบประมาณ					ตัวชี้วัด (KPI)	ผลที่คาดว่าจะได้รับ	หน่วยงานที่รับผิดชอบหลัก
				๒๕๖๑ (บาท)	๒๕๖๒ (บาท)	๒๕๖๓ (บาท)	๒๕๖๔ (บาท)	๒๕๖๕ (บาท)			
๕	ปรับปรุงถนนลาดยางผิวทางแอสฟัลท์ติกคอนกรีต (โดยวิธี PAVEMENT IN-PLACE RECYCLING) ทางหลวงท้องถิ่น นว.ถ. ๑ - ๐๐๑๙ บ้านสะพานปูน - บ้านช่องแค ตำบลตาคีลี เชื่อมต่อ ตำบลช่องแค อำเภอตาคีลี จังหวัดนครสวรรค์	เพื่อให้ประชาชนได้รับความสะดวกในการเดินทางและขนส่ง	ปรับปรุงถนนลาดยางผิวทางแอสฟัลท์ติกคอนกรีต (โดยวิธี PAVEMENT IN-PLACE RECYCLING) ขนาดผิวจราจรกว้าง ๖.๐๐ เมตร หนาเฉลี่ย ๐.๐๕ เมตร ยาว ๕,๕๐๐ เมตร ไหล่ทางกว้างข้างละ ๑.๐๐-๑.๕๐ เมตร หรือมีพื้นที่ไม่น้อยกว่า ๔๙,๕๐๐ ตารางเมตร รายละเอียดตามแบบที่ อบจ. กำหนด	-	-	-	-	๒๒,๕๕๐,๐๐๐	๑. ระยะถนนที่ดำเนินการพัฒนา ๒. ระดับความพึงพอใจของผู้ใช้บริการ	ประชาชนได้รับความสะดวกปลอดภัยในการเดินทางและขนส่ง	กองช่าง

ก. ยุทธศาสตร์จังหวัดนครสวรรค์ที่ ๑ สร้างการเติบโตทางเศรษฐกิจด้วยแนวทางการพัฒนาแบบเมืองนครสวรรค์

ข. ยุทธศาสตร์การพัฒนาขององค์กรปกครองส่วนท้องถิ่นในเขตจังหวัดนครสวรรค์ที่ ๑ พัฒนาโครงสร้างพื้นฐาน

๑. ยุทธศาสตร์ การพัฒนาด้านโครงสร้างพื้นฐาน

กลยุทธ์ พัฒนาโครงข่ายด้านคมนาคมและการจราจร

๑.๒ แผนงาน อุตสาหกรรมและการโยธา

ที่	โครงการ	วัตถุประสงค์	เป้าหมาย (ผลผลิตของโครงการ)	งบประมาณ					ตัวชี้วัด (KPI)	ผลที่คาดว่าจะได้รับ	หน่วยงาน ที่รับผิดชอบหลัก
				๒๕๖๑ (บาท)	๒๕๖๒ (บาท)	๒๕๖๓ (บาท)	๒๕๖๔ (บาท)	๒๕๖๕ (บาท)			
๖	ซ่อมสร้างถนนลาดยางผิวทางแอสฟัลต์ติกคอนกรีต (โดยวิธี PAVEMENT IN-PLACE RECYCLING) ทางหลวงท้องถิ่น นว.ถ. ๑ - ๐๐๕๐ บ้านวังใหญ่ - บ้านสายลำโพง ตำบลวังใหญ่ เชื่อมต่อ ตำบลสายลำโพง อำเภอท่าตะโก จังหวัดนครสวรรค์	เพื่อให้ประชาชน ได้รับความสะดวก ในการเดินทางและขนส่ง	ซ่อมสร้างถนนลาดยางผิวทาง แอสฟัลต์ติกคอนกรีต (โดยวิธี PAVEMENT IN-PLACE RECYCLING) ขนาดผิวจราจรกว้าง ๖.๐๐ เมตร หนาเฉลี่ย ๐.๐๔ เมตร ยาว ๙,๖๗๐ เมตร ไหล่ทางกว้างข้างละ ๑.๐๐ เมตร หรือมีพื้นที่ไม่น้อยกว่า ๗๗,๓๖๐ ตารางเมตร รายละเอียดตามแบบที่ อบจ. กำหนด	-	-	-	-	๓๑,๐๔๐,๐๐๐	๑. ระยะถนนที่ ดำเนินการพัฒนา ๒. ระดับความ พึงพอใจของผู้ใช้ บริการ	ประชาชนได้รับความ สะดวกปลอดภัย ในการเดินทางและขนส่ง	กองช่าง

- ก. ยุทธศาสตร์จังหวัดนครสวรรค์ที่ ๑ สร้างการเติบโตทางเศรษฐกิจด้วยแนวทางการพัฒนาแบบเมืองนครสวรรค์
- ข. ยุทธศาสตร์การพัฒนาขององค์กรปกครองส่วนท้องถิ่นในเขตจังหวัดนครสวรรค์ที่ ๑ พัฒนาโครงสร้างพื้นฐาน

๑. ยุทธศาสตร์ การพัฒนาด้านโครงสร้างพื้นฐาน

กลยุทธ์ พัฒนาโครงข่ายด้านคมนาคมและการจราจร

๑.๒ แผนงาน อุตสาหกรรมและการโยธา

ที่	โครงการ	วัตถุประสงค์	เป้าหมาย (ผลผลิตของโครงการ)	งบประมาณ					ตัวชี้วัด (KPI)	ผลที่คาดว่าจะได้รับ	หน่วยงานที่รับผิดชอบหลัก
				๒๕๖๑ (บาท)	๒๕๖๒ (บาท)	๒๕๖๓ (บาท)	๒๕๖๔ (บาท)	๒๕๖๕ (บาท)			
๗	ก่อสร้างถนนคอนกรีตเสริมเหล็กทางหลวงท้องถิ่น นว.ถ. ๑ - ๐๐๒๔ บ้านไทรทอง - บ้านหนองขี้ไต้ ตำบลบ้านไร่ เชื่อมต่อ ตำบลลาดยาว อำเภอลาดยาว จังหวัดนครสวรรค์	เพื่อให้ประชาชนได้รับความสะดวกในการเดินทางและขนส่ง	ก่อสร้างถนนคอนกรีตเสริมเหล็กขนาดผิวจราจรกว้าง ๖.๐๐ เมตร หนา ๐.๑๕ เมตร ยาว ๑๒,๐๐๐ เมตร ไหล่ทางกว้างข้างละ ๑.๐๐ เมตร หรือมีพื้นที่ไม่น้อยกว่า ๙๖,๐๐๐ ตารางเมตร รายละเอียดตามแบบที่ อบจ. กำหนด	-	-	-	-	๕๐,๕๐๐,๐๐๐	๑. ระยะถนนที่ดำเนินการพัฒนา ๒. ระดับความพึงพอใจของผู้ใช้บริการ	ประชาชนได้รับความสะดวกปลอดภัยในการเดินทางและขนส่ง	กองช่าง

- ก. ยุทธศาสตร์จังหวัดนครสวรรค์ที่ ๑ สร้างการเติบโตทางเศรษฐกิจด้วยแนวทางการพัฒนาแบบเมืองนครสวรรค์
 ข. ยุทธศาสตร์การพัฒนาขององค์กรปกครองส่วนท้องถิ่นในเขตจังหวัดนครสวรรค์ที่ ๑ พัฒนาโครงสร้างพื้นฐาน

๑. ยุทธศาสตร์ การพัฒนาด้านโครงสร้างพื้นฐาน

กลยุทธ์ พัฒนาโครงข่ายด้านคมนาคมและการจราจร

๑.๒ แผนงาน อุตสาหกรรมและการโยธา

ที่	โครงการ	วัตถุประสงค์	เป้าหมาย (ผลผลิตของโครงการ)	งบประมาณ					ตัวชี้วัด (KPI)	ผลที่คาดว่าจะได้รับ	หน่วยงาน ที่รับผิดชอบหลัก
				๒๕๖๑ (บาท)	๒๕๖๒ (บาท)	๒๕๖๓ (บาท)	๒๕๖๔ (บาท)	๒๕๖๕ (บาท)			
๘	ซ่อมสร้างผิวทางคอนกรีต ทางหลวงท้องถิ่น นว.ถ. ๑ - ๐๐๐๑ บ้านสันพิงค์ - บ้านแควใหญ่ ตำบลบึงเสนาท เชื่อมต่อ ตำบลแควใหญ่ อำเภอเมืองนครสวรรค์ จังหวัดนครสวรรค์ เริ่มต้น N ๑๕° ๔๔' ๓๖.๘๗" E ๑๐๐° ๐๗' ๑๙.๔๐" สิ้นสุด N ๑๕° ๔๓' ๔๗.๓๐" E ๑๐๐° ๐๙' ๐๖.๐๐"	เพื่อให้ประชาชน ได้รับความสะดวก ในการเดินทางและขนส่ง	ซ่อมสร้างผิวทางคอนกรีต ขนาดผิวจราจรกว้าง ๖.๐๐ เมตร ยาว ๓,๙๘๐ เมตร หน้า ๐.๑๕ เมตร ไหล่ทางกว้างข้างละ ๐.๕๐ - ๑.๐๐ เมตร หรือมีพื้นที่ไม่น้อยกว่า ๒๙,๖๙๐ ตารางเมตร โดยแบ่งช่วงดำเนินการออกเป็น ๒ ช่วง ดังนี้ <u>ช่วงที่ ๑</u> ซ่อมสร้างผิวทางคอนกรีต ขนาด ผิวจราจรกว้าง ๖.๐๐ เมตร ยาว ๒,๑๕๐ เมตร หน้า ๐.๑๕ เมตร ไหล่ทางกว้างข้างละ ๐.๕๐ เมตร หรือมีพื้นที่ไม่น้อยกว่า ๑๕,๐๕๐ ตารางเมตร พร้อมก่อสร้างท่อลอดเหลี่ยม ค.ส.ล. ขนาด ๒-๒.๑๐x๑.๘๐ เมตร ยาว ๑๘ เมตร จำนวน ๑ แห่ง รายละเอียดตามแบบที่ อบจ. กำหนด <u>ช่วงที่ ๒</u> ซ่อมสร้างผิวทางคอนกรีต ขนาด ผิวจราจรกว้าง ๖.๐๐ เมตร ยาว ๑,๘๓๐ เมตร หน้า ๐.๑๕ เมตร ไหล่ทางกว้างข้างละ ๑.๐๐ เมตร หรือมีพื้นที่ไม่น้อยกว่า ๑๔,๖๔๐ ตารางเมตร รายละเอียดตามแบบที่ อบจ. กำหนด	-	-	-	-	๒๓,๖๕๐,๐๐๐	๑. ระยะถนนที่ ดำเนินการพัฒนา ๒. ระดับความ พึงพอใจของผู้ใช้ บริการ	ประชาชนได้รับความ สะดวกปลอดภัย ในการเดินทางและขนส่ง	กองช่าง

- ก. ยุทธศาสตร์จังหวัดนครสวรรค์ที่ ๑ สร้างการเติบโตทางเศรษฐกิจด้วยแนวทางการพัฒนาแบบเมืองนครสวรรค์
- ข. ยุทธศาสตร์การพัฒนาขององค์กรปกครองส่วนท้องถิ่นในเขตจังหวัดนครสวรรค์ที่ ๑ พัฒนาโครงสร้างพื้นฐาน

๑. ยุทธศาสตร์ การพัฒนาด้านโครงสร้างพื้นฐาน

กลยุทธ์ พัฒนาโครงข่ายด้านคมนาคมและการจราจร

๑.๒ แผนงาน อุตสาหกรรมและการโยธา

ที่	โครงการ	วัตถุประสงค์	เป้าหมาย (ผลผลิตของโครงการ)	งบประมาณ					ตัวชี้วัด (KPI)	ผลที่คาดว่าจะได้รับ	หน่วยงานที่รับผิดชอบหลัก
				๒๕๖๑ (บาท)	๒๕๖๒ (บาท)	๒๕๖๓ (บาท)	๒๕๖๔ (บาท)	๒๕๖๕ (บาท)			
๙	ก่อสร้างถนนคอนกรีตเสริมเหล็กทางหลวงท้องถิ่น นว.ถ. ๑ - ๐๐๒๒ บ้านทุ่งแม่น้ำน้อย - บ้านห้วยน้ำหอม ตำบลลาดยาว เชื่อมต่อ ตำบลห้วยน้ำหอม อำเภอลาดยาว จังหวัดนครสวรรค์	เพื่อให้ประชาชนได้รับความสะดวกในการเดินทางและขนส่ง	ก่อสร้างถนนคอนกรีตเสริมเหล็กขนาดผิวจราจรกว้าง ๖.๐๐ เมตร หนา ๐.๑๕ เมตร ยาว ๔,๔๓๐ เมตร ไหล่ทางกว้างข้างละ ๐.๕๐ เมตร หรือมีพื้นที่ไม่น้อยกว่า ๓๑,๐๑๐ ตารางเมตร รายละเอียดตามแบบที่ อบจ. กำหนด	-	-	-	-	๒๐,๐๐๐,๐๐๐	๑. ระยะถนนที่ดำเนินการพัฒนา ๒. ระดับความพึงพอใจของผู้ใช้บริการ	ประชาชนได้รับความสะดวกปลอดภัยในการเดินทางและขนส่ง	กองช่าง

- ก. ยุทธศาสตร์จังหวัดนครสวรรค์ที่ ๑ สร้างการเติบโตทางเศรษฐกิจด้วยแนวทางการพัฒนาแบบเมืองนครสวรรค์
- ข. ยุทธศาสตร์การพัฒนาขององค์กรปกครองส่วนท้องถิ่นในเขตจังหวัดนครสวรรค์ที่ ๑ พัฒนาโครงสร้างพื้นฐาน

๑. ยุทธศาสตร์ การพัฒนาด้านโครงสร้างพื้นฐาน

กลยุทธ์ พัฒนาโครงข่ายด้านคมนาคมและการจราจร

๑.๒ แผนงาน อุตสาหกรรมและการโยธา

ที่	โครงการ	วัตถุประสงค์	เป้าหมาย (ผลผลิตของโครงการ)	งบประมาณ					ตัวชี้วัด (KPI)	ผลที่คาดว่าจะได้รับ	หน่วยงานที่รับผิดชอบหลัก
				๒๕๖๑ (บาท)	๒๕๖๒ (บาท)	๒๕๖๓ (บาท)	๒๕๖๔ (บาท)	๒๕๖๕ (บาท)			
๑๐	ซ่อมสร้างถนนลาดยางผิวทางแอสฟัลท์ติกคอนกรีต (โดยวิธี PAVEMENT IN-PLACE RECYCLING) ทางหลวงท้องถิ่น นว.ถ. ๑ - ๐๐๕๗ บ้านหัวหวาย - บ้านหนองตาพัน ตำบลหัวหวาย เชื่อมต่อ ตำบลตาคลี อำเภอตาคลี จังหวัดนครสวรรค์ เริ่มต้น N ๑๕° ๒๑' ๐๐.๓๒" E ๑๐๐° ๑๘' ๕๒.๔๐" สิ้นสุด N ๑๕° ๑๙' ๐๘.๙๘" E ๑๐๐° ๒๒' ๒๐.๙๗"	เพื่อให้ประชาชนได้รับความสะดวกในการเดินทางและขนส่ง	ซ่อมสร้างถนนลาดยางผิวทางแอสฟัลท์ติก (โดยวิธี PAVEMENT IN-PLACE RECYCLING) ขนาดผิวจราจรกว้าง ๖.๐๐ เมตร หนาเฉลี่ย ๐.๐๕ เมตร ยาว ๕,๑๐๐ เมตร ไหล่ทางกว้างข้างละ ๑.๕๐ เมตร หรือมีพื้นที่ไม่น้อยกว่า ๔๕,๙๐๐ ตารางเมตร รายละเอียดตามแบบที่ อบจ. กำหนด	-	-	-	-	๒๐,๐๐๐,๐๐๐	๑. ระยะถนนที่ดำเนินการพัฒนา ๒. ระดับความพึงพอใจของผู้ใช้บริการ	ประชาชนได้รับความสะดวกปลอดภัยในการเดินทางและขนส่ง	กองช่าง

ก. ยุทธศาสตร์จังหวัดนครสวรรค์ที่ ๑ สร้างการเติบโตทางเศรษฐกิจด้วยแนวทางการพัฒนาแบบเมืองนครสวรรค์

ข. ยุทธศาสตร์การพัฒนาขององค์กรปกครองส่วนท้องถิ่นในเขตจังหวัดนครสวรรค์ที่ ๑ พัฒนาโครงสร้างพื้นฐาน

๑. ยุทธศาสตร์ การพัฒนาด้านโครงสร้างพื้นฐาน

กลยุทธ์ พัฒนาโครงข่ายด้านคมนาคมและการจราจร

๑.๒ แผนงาน อุตสาหกรรมและการโยธา

ที่	โครงการ	วัตถุประสงค์	เป้าหมาย (ผลผลิตของโครงการ)	งบประมาณ					ตัวชี้วัด (KPI)	ผลที่คาดว่าจะได้รับ	หน่วยงาน ที่รับผิดชอบหลัก
				๒๕๖๑ (บาท)	๒๕๖๒ (บาท)	๒๕๖๓ (บาท)	๒๕๖๔ (บาท)	๒๕๖๕ (บาท)			
๑๑	ปรับปรุงถนนลาดยางผิวทางแอสฟัลท์ติกคอนกรีต ทางหลวงท้องถิ่น นว.ถ. ๑ - ๐๐๗๘ บ้านเขาดินเหนือ - บ้านหนองขี้วัว ตำบลเขาดิน อำเภอเก้าเลี้ยว เชื่อมต่อดำบลอ่างทอง อำเภอบรรพตพิสัย จังหวัดนครสวรรค์ เริ่มต้น N ๑๕° ๕๐' ๓๓.๑๖" E ๑๐๐° ๐๓' ๒๕.๗๒" สิ้นสุด N ๑๕° ๕๑' ๕๖.๘๘" E ๙๙° ๕๔' ๕๒.๘๓"	เพื่อให้ประชาชน ได้รับความสะดวก ในการเดินทางและขนส่ง	ปรับปรุงถนนลาดยางผิวทาง แอสฟัลท์ติกคอนกรีต ขนาดผิวจราจรกว้าง ๖.๐๐ เมตร หนาเฉลี่ย ๐.๐๕ เมตร ยาว ๕,๐๐๐ เมตร ไหล่ทางกว้างข้างละ ๑.๐๐ เมตร หรือมีพื้นที่ไม่น้อยกว่า ๔๐,๐๐๐ ตารางเมตร พร้อมก่อสร้างท่อลอดเหลี่ยม ค.ส.ล. ขนาด ๑ - ๑.๘๐ x ๑.๘๐ เมตร ยาว ๑๖ เมตร และติดตั้งโคมไฟถนนชนิดกิ่งเดี่ยว สูง ๙.๐๐ เมตร ขนาด ๒๕๐ วัตต์ พร้อมอุปกรณ์ จำนวน ๖๐ ชุด รายละเอียดตามแบบที่ อบจ. กำหนด	-	-	-	-	๑๙,๖๕๐,๐๐๐	๑. ระยะเวลาที่ ดำเนินการพัฒนา ๒. ระดับความ พึงพอใจของผู้ใช้ บริการ	ประชาชนได้รับความ สะดวกปลอดภัย ในการเดินทางและขนส่ง	กองช่าง

ก. ยุทธศาสตร์จังหวัดนครสวรรค์ที่ ๑ สร้างการเติบโตทางเศรษฐกิจด้วยแนวทางการพัฒนาแบบเมืองนครสวรรค์

ข. ยุทธศาสตร์การพัฒนาขององค์กรปกครองส่วนท้องถิ่นในเขตจังหวัดนครสวรรค์ที่ ๑ พัฒนาโครงสร้างพื้นฐาน

๑. ยุทธศาสตร์ การพัฒนาด้านโครงสร้างพื้นฐาน

กลยุทธ์ พัฒนาโครงข่ายด้านคมนาคมและการจราจร

๑.๒ แผนงาน อุตสาหกรรมและการโยธา

ที่	โครงการ	วัตถุประสงค์	เป้าหมาย (ผลผลิตของโครงการ)	งบประมาณ					ตัวชี้วัด (KPI)	ผลที่คาดว่าจะได้รับ	หน่วยงาน ที่รับผิดชอบหลัก
				๒๕๖๑ (บาท)	๒๕๖๒ (บาท)	๒๕๖๓ (บาท)	๒๕๖๔ (บาท)	๒๕๖๕ (บาท)			
๑๒	ปรับปรุงถนนลาดยางผิวทางแอสฟัลท์ติกคอนกรีต ทางหลวงท้องถิ่น นว.ถ. ๑ - ๐๐๘๗ บ้านหนองมะค่า - บ้านหนองไม้เสียบ ตำบลตาคลี อำเภอดาคู จังหวัดนครสวรรค์	เพื่อให้ประชาชน ได้รับความสะดวก ในการเดินทางและขนส่ง	ปรับปรุงถนนลาดยางผิวทาง แอสฟัลท์ติกคอนกรีต ขนาดผิวจราจรกว้าง ๖.๐๐ เมตร หนาเฉลี่ย ๐.๐๕ เมตร ยาว ๔,๐๐๐ เมตร ไหล่ทางกว้างข้างละ ๑.๐๐ เมตร หรือมีพื้นที่ไม่น้อยกว่า ๓๒,๐๐๐ ตารางเมตร รายละเอียดตามแบบที่ อบจ. กำหนด	-	-	-	-	๑๔,๑๓๐,๐๐๐	๑. ระยะถนนที่ ดำเนินการพัฒนา ๒. ระดับความ พึงพอใจของผู้ใช้ บริการ	ประชาชนได้รับความ สะดวกปลอดภัย ในการเดินทางและขนส่ง	กองช่าง

ก. ยุทธศาสตร์จังหวัดนครสวรรค์ที่ ๑ สร้างการเติบโตทางเศรษฐกิจด้วยแนวทางการพัฒนาแบบเมืองนครสวรรค์

ข. ยุทธศาสตร์การพัฒนาขององค์กรปกครองส่วนท้องถิ่นในเขตจังหวัดนครสวรรค์ที่ ๑ พัฒนาโครงสร้างพื้นฐาน

๑. ยุทธศาสตร์ การพัฒนาด้านโครงสร้างพื้นฐาน

กลยุทธ์ พัฒนาโครงข่ายด้านคมนาคมและการจราจร

๑.๒ แผนงาน อุตสาหกรรมและการโยธา

ที่	โครงการ	วัตถุประสงค์	เป้าหมาย (ผลผลิตของโครงการ)	งบประมาณ					ตัวชี้วัด (KPI)	ผลที่คาดว่าจะได้รับ	หน่วยงาน ที่รับผิดชอบหลัก
				๒๕๖๑ (บาท)	๒๕๖๒ (บาท)	๒๕๖๓ (บาท)	๒๕๖๔ (บาท)	๒๕๖๕ (บาท)			
๑๓	ซ่อมสร้างถนนลาดยางผิวทางแอสฟัลท์ติกคอนกรีต (โดยวิธี PAVEMENT IN-PLACE RECYCLING) ทางหลวงท้องถิ่น นว.ถ. ๑ - ๐๐๖๑ แยก ทล. ๑ ลำพยนต์ - ลาดทิพรส ตำบลลำพยนต์ อำเภอตากฟ้า เชื่อมต่อดำบลลาดทิพรส เชื่อมต่อดำบลจันเสน อำเภอตากฟ้า จังหวัดนครสวรรค์	เพื่อให้ประชาชนได้รับความสะดวกในการเดินทางและขนส่ง	ซ่อมสร้างถนนลาดยางผิวทางแอสฟัลท์ติกคอนกรีต (โดยวิธี PAVEMENT IN-PLACE RECYCLING) ขนาดผิวจราจรกว้าง ๖.๐๐ เมตร หนาเฉลี่ย ๐.๐๔ เมตร ยาว ๕,๗๐๐ เมตร ไหล่ทางกว้างข้างละ ๑.๐๐ เมตร หรือมีพื้นที่ไม่น้อยกว่า ๔๕,๖๐๐ ตารางเมตร พร้อมติดตั้งไฟฟ้าส่องสว่างริมทางสาธารณะ จำนวน ๔๕ ชุด รายละเอียดตามแบบที่ อบจ. กำหนด	-	-	-	-	๒๐,๐๐๐,๐๐๐	๑. ระยะเวลาที่ดำเนินการพัฒนา ๒. ระดับความพึงพอใจของผู้ใช้บริการ	ประชาชนได้รับความสะดวกปลอดภัยในการเดินทางและขนส่ง	กองช่าง

ก. ยุทธศาสตร์จังหวัดนครสวรรค์ที่ ๑ สร้างการเติบโตทางเศรษฐกิจด้วยแนวทางการพัฒนาแบบเมืองนครสวรรค์

ข. ยุทธศาสตร์การพัฒนาขององค์กรปกครองส่วนท้องถิ่นในเขตจังหวัดนครสวรรค์ที่ ๑ พัฒนาโครงสร้างพื้นฐาน

๑. ยุทธศาสตร์ การพัฒนาด้านโครงสร้างพื้นฐาน

กลยุทธ์ พัฒนาโครงข่ายด้านคมนาคมและการจราจร

๑.๒ แผนงาน อุตสาหกรรมและการโยธา

ที่	โครงการ	วัตถุประสงค์	เป้าหมาย (ผลผลิตของโครงการ)	งบประมาณ					ตัวชี้วัด (KPI)	ผลที่คาดว่าจะได้รับ	หน่วยงาน ที่รับผิดชอบหลัก
				๒๕๖๑ (บาท)	๒๕๖๒ (บาท)	๒๕๖๓ (บาท)	๒๕๖๔ (บาท)	๒๕๖๕ (บาท)			
๑๔	ก่อสร้างถนนคอนกรีตเสริมเหล็ก ทางหลวงท้องถิ่น นว.ถ. ๑ - ๐๐๖๘ บ้านเขาดินใต้ - บ้านวังห้วย ตำบลเขาดิน อำเภอเก้าเลี้ยว เชื่อมต่อ ตำบลบ้านแก่ง อำเภอเมืองนครสวรรค์ จังหวัดนครสวรรค์ เริ่มต้น N ๑๕° ๔๕' ๑๗.๑๙" E ๑๐๐° ๔' ๑๙.๔๕" สิ้นสุด N ๑๕° ๔๗' ๑๑.๖๗" E ๑๐๐° ๓' ๙.๘๓"	เพื่อให้ประชาชน ได้รับความสะดวก ในการเดินทางและขนส่ง	ก่อสร้างถนนคอนกรีตเสริมเหล็ก ขนาดผิวจราจรกว้าง ๖.๐๐ เมตร หนา ๐.๑๕ เมตร ยาว ๕,๕๐๐ เมตร หรือมีพื้นที่ไม่น้อยกว่า ๓๓,๐๐๐ ตารางเมตร รายละเอียดตามแบบที่ อบจ. กำหนด	-	-	-	-	๑๙,๕๐๐,๐๐๐	๑. ระยะถนนที่ ดำเนินการพัฒนา ๒. ระดับความ พึงพอใจของผู้ใช้ บริการ	ประชาชนได้รับความ สะดวกปลอดภัย ในการเดินทางและขนส่ง	กองช่าง

ก. ยุทธศาสตร์จังหวัดนครสวรรค์ที่ ๑ สร้างการเติบโตทางเศรษฐกิจด้วยแนวทางการพัฒนาแบบเมืองนครสวรรค์

ข. ยุทธศาสตร์การพัฒนาขององค์กรปกครองส่วนท้องถิ่นในเขตจังหวัดนครสวรรค์ที่ ๑ พัฒนาโครงสร้างพื้นฐาน

๑. ยุทธศาสตร์ การพัฒนาด้านโครงสร้างพื้นฐาน

กลยุทธ์ พัฒนาโครงข่ายด้านคมนาคมและการจราจร

๑.๒ แผนงาน อุตสาหกรรมและการโยธา

ที่	โครงการ	วัตถุประสงค์	เป้าหมาย (ผลผลิตของโครงการ)	งบประมาณ					ตัวชี้วัด (KPI)	ผลที่คาดว่าจะได้รับ	หน่วยงาน ที่รับผิดชอบหลัก
				๒๕๖๑ (บาท)	๒๕๖๒ (บาท)	๒๕๖๓ (บาท)	๒๕๖๔ (บาท)	๒๕๖๕ (บาท)			
๑๕	ปรับปรุงถนนลาดยางผิวทางแอสฟัลท์ติกคอนกรีต ทางหลวงท้องถิ่น นว.ถ. ๑ - ๐๐๓๐ บ้านหนองโหมง - บ้านบึงหล่ม ตำบลลาดยาว อำเภอลาดยาว จังหวัดนครสวรรค์ เริ่มต้น N ๑๕° ๔๕' ๕๕.๑๐" E ๙๙° ๔๗' ๕๓.๐๐" สิ้นสุด N ๑๕° ๔๘' ๓๙.๘๐" E ๙๙° ๔๔' ๕๙.๑๐"	เพื่อให้ประชาชนได้รับความสะดวกในการเดินทางและขนส่ง	ปรับปรุงถนนลาดยางผิวทางแอสฟัลท์ติกคอนกรีต ขนาดผิวจราจรกว้าง ๖.๐๐ เมตร หนาเฉลี่ย ๐.๐๕ เมตร ยาว ๕,๐๐๐ เมตร ไหล่ทางกว้างข้างละ ๑.๐๐ เมตร หรือมีพื้นที่ไม่น้อยกว่า ๔๐,๐๐๐ ตารางเมตร รายละเอียดตามแบบที่ อบจ. กำหนด	-	-	-	-	๑๗,๖๐๐,๐๐๐	๑. ระยะถนนที่ดำเนินการพัฒนา ๒. ระดับความพึงพอใจของผู้ใช้บริการ	ประชาชนได้รับความสะดวกปลอดภัยในการเดินทางและขนส่ง	กองช่าง

- ก. ยุทธศาสตร์จังหวัดนครสวรรค์ที่ ๑ สร้างการเติบโตทางเศรษฐกิจด้วยแนวทางการพัฒนาแบบเมืองนครสวรรค์
- ข. ยุทธศาสตร์การพัฒนาขององค์กรปกครองส่วนท้องถิ่นในเขตจังหวัดนครสวรรค์ที่ ๑ พัฒนาโครงสร้างพื้นฐาน

๑. ยุทธศาสตร์ การพัฒนาด้านโครงสร้างพื้นฐาน

กลยุทธ์ พัฒนาโครงข่ายด้านคมนาคมและการจราจร

๑.๒ แผนงาน อุตสาหกรรมและการโยธา

ที่	โครงการ	วัตถุประสงค์	เป้าหมาย (ผลผลิตของโครงการ)	งบประมาณ					ตัวชี้วัด (KPI)	ผลที่คาดว่าจะได้รับ	หน่วยงานที่รับผิดชอบหลัก
				๒๕๖๑ (บาท)	๒๕๖๒ (บาท)	๒๕๖๓ (บาท)	๒๕๖๔ (บาท)	๒๕๖๕ (บาท)			
๑๖	ปรับปรุงถนนลาดยางผิวทางแอสฟัลท์ติกคอนกรีต (โดยวิธี PAVEMENT IN-PLACE RECYCLING) ทางหลวงท้องถิ่น นว.ถ. ๑ - ๐๐๕๓ บ้านไตรคีรี - บ้านอุดมธัญญา ตำบลพุนกยูง เชื่อมต่อ ตำบลอุดมธัญญา อำเภอตากฟ้า จังหวัดนครสวรรค์ เริ่มต้น N ๑๕° ๒๕' ๓๐.๕๔" E ๑๐๐° ๒๗' ๔๔.๐๘" สิ้นสุด N ๑๕° ๒๗' ๔๑.๘๓" E ๑๐๐° ๒๕' ๒๘.๐๐"	เพื่อให้ประชาชนได้รับความสะดวกในการเดินทางและขนส่ง	ปรับปรุงถนนลาดยางผิวทางแอสฟัลท์ติกคอนกรีต (โดยวิธี PAVEMENT IN-PLACE RECYCLING) ขนาดผิวจราจรกว้าง ๖.๐๐ เมตร หนาเฉลี่ย ๐.๐๕ เมตร ยาว ๔,๘๓๐ เมตร ไหล่ทางกว้างข้างละ ๑.๐๐ เมตร หรือมีพื้นที่ไม่น้อยกว่า ๓๘,๖๔๐ ตารางเมตร พร้อมติดตั้งโคมไฟถนนกิ่งเดี่ยว สูง ๙.๐๐ เมตร ขนาด ๒๕๐ วัตต์ พร้อมอุปกรณ์ จำนวน ๔๐ ชุด รายละเอียดตามแบบที่ อบจ. กำหนด	-	-	-	-	๑๗,๕๖๐,๐๐๐	๑. ระยะถนนที่ดำเนินการพัฒนา ๒. ระดับความพึงพอใจของผู้ใช้บริการ	ประชาชนได้รับความสะดวกปลอดภัยในการเดินทางและขนส่ง	กองช่าง

ก. ยุทธศาสตร์จังหวัดนครสวรรค์ที่ ๑ สร้างการเติบโตทางเศรษฐกิจด้วยแนวทางการพัฒนาแบบเมืองนครสวรรค์

ข. ยุทธศาสตร์การพัฒนาขององค์กรปกครองส่วนท้องถิ่นในเขตจังหวัดนครสวรรค์ที่ ๑ พัฒนาโครงสร้างพื้นฐาน

๑. ยุทธศาสตร์ การพัฒนาด้านโครงสร้างพื้นฐาน

กลยุทธ์ พัฒนาโครงข่ายด้านคมนาคมและการจราจร

๑.๒ แผนงาน อุตสาหกรรมและการโยธา

ที่	โครงการ	วัตถุประสงค์	เป้าหมาย (ผลผลิตของโครงการ)	งบประมาณ					ตัวชี้วัด (KPI)	ผลที่คาดว่าจะได้รับ	หน่วยงาน ที่รับผิดชอบหลัก
				๒๕๖๑ (บาท)	๒๕๖๒ (บาท)	๒๕๖๓ (บาท)	๒๕๖๔ (บาท)	๒๕๖๕ (บาท)			
๑๗	ก่อสร้างถนนคอนกรีตเสริมเหล็ก ทางหลวงท้องถิ่น นว.ถ. ๑ - ๐๐๗๙ แยก ทล. ๑๑๘๒ - บ้านดงเมืองใต้ ตำบลบ้านแก่ง เชื่อมต่อ ตำบลหนองกระโดน อำเภอเมืองนครสวรรค์ จังหวัดนครสวรรค์ เริ่มต้น N ๑๕° ๔๗' ๑๐.๕๖" E ๑๐๐° ๐๔' ๓๖.๒๒" สิ้นสุด N ๑๕° ๕๐' ๒๘.๑๖" E ๑๐๐° ๐๑' ๑๕.๑๗"	เพื่อให้ประชาชน ได้รับความสะดวก ในการเดินทางและขนส่ง	ก่อสร้างถนนคอนกรีตเสริมเหล็ก ขนาดผิวจราจรกว้าง ๖.๐๐ เมตร หนา ๐.๑๕ เมตร ยาว ๓,๙๕๐ เมตร ไหล่ทางกว้างข้างละ ๐.๕๐ - ๑.๐๐ เมตร หรือมีพื้นที่ไม่น้อยกว่า ๓๑,๖๐๐ ตารางเมตร รายละเอียดตามแบบที่ อบจ. กำหนด	-	-	-		๑๗,๑๕๐,๐๐๐	๑. ระยะถนนที่ ดำเนินการพัฒนา ๒. ระดับความ พึงพอใจของผู้ใช้ บริการ	ประชาชนได้รับความ สะดวกปลอดภัย ในการเดินทางและขนส่ง	กองช่าง

ก. ยุทธศาสตร์จังหวัดนครสวรรค์ที่ ๑ สร้างการเติบโตทางเศรษฐกิจด้วยแนวทางการพัฒนาแบบเมืองนครสวรรค์

ข. ยุทธศาสตร์การพัฒนาขององค์กรปกครองส่วนท้องถิ่นในเขตจังหวัดนครสวรรค์ที่ ๑ พัฒนาโครงสร้างพื้นฐาน

๑. ยุทธศาสตร์ การพัฒนาด้านโครงสร้างพื้นฐาน

กลยุทธ์ พัฒนาโครงข่ายด้านคมนาคมและการจราจร

๑.๒ แผนงาน อุตสาหกรรมและการโยธา

ที่	โครงการ	วัตถุประสงค์	เป้าหมาย (ผลผลิตของโครงการ)	งบประมาณ					ตัวชี้วัด (KPI)	ผลที่คาดว่าจะได้รับ	หน่วยงาน ที่รับผิดชอบหลัก
				๒๕๖๑ (บาท)	๒๕๖๒ (บาท)	๒๕๖๓ (บาท)	๒๕๖๔ (บาท)	๒๕๖๕ (บาท)			
๑๘	ปรับปรุงถนนคอนกรีตเสริมเหล็ก ทางหลวงท้องถิ่น นว.ถ. ๑ - ๐๐๒๑ บ้านท่าทอง - บ้านท่าซุด ตำบลนครสวรรค์ตก อำเภอเมืองนครสวรรค์ เชื่อมต่อ ตำบลบางประมุข อำเภอโกรกพระ จังหวัดนครสวรรค์ เริ่มต้น N ๑๕° ๔๐' ๐๕.๔๘" E ๑๐๐° ๐๔' ๔๑.๗๙" สิ้นสุด N ๑๕° ๓๘' ๒๑.๖๐" E ๑๐๐° ๐๑' ๔๙.๗๐"	เพื่อให้ประชาชน ได้รับความสะดวก ในการเดินทางและขนส่ง	ปรับปรุงถนนคอนกรีตเสริมเหล็ก ขนาดผิวจราจรกว้าง ๖.๐๐ เมตร หนา ๐.๑๕ เมตร ยาว ๕,๖๗๐ เมตร ไหล่ทางกว้างข้างละ ๑.๐๐ เมตร หรือมีพื้นที่ไม่น้อยกว่า ๔๕,๓๖๐ ตารางเมตร รายละเอียดตามแบบที่ อบจ. กำหนด	-	-	-	-	๒๕,๑๐๐,๐๐๐	๑. ระยะถนนที่ ดำเนินการพัฒนา ๒. ระดับความ พึงพอใจของผู้ใช้ บริการ	ประชาชนได้รับความ สะดวกปลอดภัย ในการเดินทางและขนส่ง	กองช่าง

- ก. ยุทธศาสตร์จังหวัดนครสวรรค์ที่ ๑ สร้างการเติบโตทางเศรษฐกิจด้วยแนวทางการพัฒนาแบบเมืองนครสวรรค์
- ข. ยุทธศาสตร์การพัฒนาขององค์กรปกครองส่วนท้องถิ่นในเขตจังหวัดนครสวรรค์ที่ ๑ พัฒนาโครงสร้างพื้นฐาน

๑. ยุทธศาสตร์ การพัฒนาด้านโครงสร้างพื้นฐาน

กลยุทธ์ พัฒนาโครงข่ายด้านคมนาคมและการจราจร

๑.๒ แผนงาน อุตสาหกรรมและการโยธา

ที่	โครงการ	วัตถุประสงค์	เป้าหมาย (ผลผลิตของโครงการ)	งบประมาณ					ตัวชี้วัด (KPI)	ผลที่คาดว่าจะได้รับ	หน่วยงาน ที่รับผิดชอบหลัก
				๒๕๖๑ (บาท)	๒๕๖๒ (บาท)	๒๕๖๓ (บาท)	๒๕๖๔ (บาท)	๒๕๖๕ (บาท)			
๑๙	ปรับปรุงถนนลาดยางผิวทางแอสฟัลติกคอนกรีต ทางหลวงท้องถิ่น นว.ถ. ๑ - ๐๐๔๒ เชียงสะพานอุทัย - เขตเทศบาลตำบลพยุหะ ตำบลพยุหะ อำเภอพยุหะคีรี จังหวัดนครสวรรค์ เริ่มต้น N ๑๕° ๒๕' ๓๗.๙๐" E ๑๐๐° ๐๘' ๑๒.๕๐" สิ้นสุด N ๑๕° ๒๖' ๕๐.๓๐" E ๑๐๐° ๐๘' ๐๐.๗๐"	เพื่อให้ประชาชน ได้รับความสะดวก ในการเดินทางและขนส่ง	ปรับปรุงถนนลาดยางผิวทาง แอสฟัลติกคอนกรีต ขนาดผิวจราจรกว้าง ๖.๐๐ เมตร หนาเฉลี่ย ๐.๐๔ เมตร ยาว ๒,๓๐๐ เมตร หรือมีพื้นที่ไม่น้อยกว่า ๑๓,๘๐๐ ตารางเมตร พร้อมก่อสร้างรางระบายน้ำ ความยาวรวมไม่น้อยกว่า ๕๗๕ เมตร รายละเอียด ตามแบบที่ อบจ. กำหนด	-	-	-	-	๑๒,๓๐๐,๐๐๐	๑. ระยะเวลาที่ ดำเนินการพัฒนา ๒. ระดับความ พึงพอใจของผู้ใช้ บริการ	ประชาชนได้รับความ สะดวกปลอดภัย ในการเดินทางและขนส่ง	กองช่าง

ก. ยุทธศาสตร์จังหวัดนครสวรรค์ที่ ๑ สร้างการเติบโตทางเศรษฐกิจด้วยแนวทางการพัฒนาแบบเมืองนครสวรรค์

ข. ยุทธศาสตร์การพัฒนาขององค์กรปกครองส่วนท้องถิ่นในเขตจังหวัดนครสวรรค์ที่ ๑ พัฒนาโครงสร้างพื้นฐาน

๑. ยุทธศาสตร์ การพัฒนาด้านโครงสร้างพื้นฐาน

กลยุทธ์ พัฒนาโครงข่ายด้านคมนาคมและการจราจร

๑.๒ แผนงาน อุตสาหกรรมและการโยธา

ที่	โครงการ	วัตถุประสงค์	เป้าหมาย (ผลผลิตของโครงการ)	งบประมาณ					ตัวชี้วัด (KPI)	ผลที่คาดว่าจะได้รับ	หน่วยงาน ที่รับผิดชอบหลัก
				๒๕๖๑ (บาท)	๒๕๖๒ (บาท)	๒๕๖๓ (บาท)	๒๕๖๔ (บาท)	๒๕๖๕ (บาท)			
๒๐	ปรับปรุงถนนลาดยางผิวทางแอสฟัลท์ติกคอนกรีต ทางหลวงท้องถิ่น นว.ถ. ๑ - ๐๐๔๑ บ้านหนองสีนวล - บ้านหนองยอ ตำบลตากลี อำเภอตากลี จังหวัดนครสวรรค์ เริ่มต้น N ๑๕° ๑๗' ๔๙.๕๙" E ๑๐๐° ๑๘' ๓๘.๖๑" สิ้นสุด N ๑๕° ๑๘' ๑๔.๐๗" E ๑๐๐° ๑๖' ๒๒.๒๔"	เพื่อให้ประชาชน ได้รับความสะดวก ในการเดินทางและขนส่ง	ปรับปรุงถนนลาดยางผิวทาง แอสฟัลท์ติกคอนกรีต ขนาดผิวจราจรกว้าง ๖.๐๐ เมตร หนาเฉลี่ย ๐.๐๕ เมตร ยาว ๔,๕๐๐ เมตร ไหล่ทางกว้างข้างละ ๑.๐๐ เมตร หรือมีพื้นที่ไม่น้อยกว่า ๓๖,๐๐๐ ตารางเมตร รายละเอียดตามแบบที่ อบจ. กำหนด	-	-	-	-	๑๕,๙๐๐,๐๐๐	๑. ระยะถนนที่ ดำเนินการพัฒนา ๒. ระดับความ พึงพอใจของผู้ใช้ บริการ	ประชาชนได้รับความ สะดวกปลอดภัย ในการเดินทางและขนส่ง	กองช่าง

ก. ยุทธศาสตร์จังหวัดนครสวรรค์ที่ ๑ สร้างการเติบโตทางเศรษฐกิจด้วยแนวทางการพัฒนาแบบเมืองนครสวรรค์

ข. ยุทธศาสตร์การพัฒนาขององค์กรปกครองส่วนท้องถิ่นในเขตจังหวัดนครสวรรค์ที่ ๑ พัฒนาโครงสร้างพื้นฐาน

๑. ยุทธศาสตร์ การพัฒนาด้านโครงสร้างพื้นฐาน

กลยุทธ์ พัฒนาโครงข่ายด้านคมนาคมและการจราจร

๑.๒ แผนงาน อุตสาหกรรมและการโยธา

ที่	โครงการ	วัตถุประสงค์	เป้าหมาย (ผลผลิตของโครงการ)	งบประมาณ					ตัวชี้วัด (KPI)	ผลที่คาดว่าจะได้รับ	หน่วยงาน ที่รับผิดชอบหลัก
				๒๕๖๑ (บาท)	๒๕๖๒ (บาท)	๒๕๖๓ (บาท)	๒๕๖๔ (บาท)	๒๕๖๕ (บาท)			
๒๑	ซ่อมสร้างผิวทางคอนกรีต ทางหลวงท้องถิ่น นว.ถ. ๑ - ๐๐๕๖ บ้านโคกสว่าง - บ้านหนองถ้ำวัว ตำบลช่องแค เชื่อมต่อ ตำบลจันเสน อำเภอตากาลี จังหวัดนครสวรรค์ เริ่มต้น N ๑๕° ๑๐' ๒๑.๖๘" E ๑๐๐° ๒๖' ๓๖.๐๐" สิ้นสุด N ๑๕° ๐๙' ๑๐.๐๑" E ๑๐๐° ๒๙' ๐๓.๙๗"	เพื่อให้ประชาชน ได้รับความสะดวก ในการเดินทางและขนส่ง	ซ่อมสร้างผิวทางคอนกรีต ขนาดผิวจราจรกว้าง ๖.๐๐ เมตร หนา ๐.๑๕ เมตร ยาว ๔,๐๐๐ เมตร หรือมีพื้นที่ไม่น้อยกว่า ๒๔,๐๐๐ ตารางเมตร รายละเอียดตามแบบที่ อบจ. กำหนด	-	-	-	-	๑๕,๔๐๐,๐๐๐	๑. ระยะเวลาที่ ดำเนินการพัฒนา ๒. ระดับความ พึงพอใจของผู้ใช้ บริการ	ประชาชนได้รับความ สะดวกปลอดภัย ในการเดินทางและขนส่ง	กองช่าง

- ก. ยุทธศาสตร์จังหวัดนครสวรรค์ที่ ๑ สร้างการเติบโตทางเศรษฐกิจด้วยแนวทางการพัฒนาแบบเมืองนครสวรรค์
- ข. ยุทธศาสตร์การพัฒนาขององค์กรปกครองส่วนท้องถิ่นในเขตจังหวัดนครสวรรค์ที่ ๑ พัฒนาโครงสร้างพื้นฐาน

๑. ยุทธศาสตร์ การพัฒนาด้านโครงสร้างพื้นฐาน

กลยุทธ์ พัฒนาโครงข่ายด้านคมนาคมและการจราจร

๑.๒ แผนงาน อุตสาหกรรมและการโยธา

ที่	โครงการ	วัตถุประสงค์	เป้าหมาย (ผลผลิตของโครงการ)	งบประมาณ					ตัวชี้วัด (KPI)	ผลที่คาดว่าจะได้รับ	หน่วยงานที่รับผิดชอบหลัก
				๒๕๖๑ (บาท)	๒๕๖๒ (บาท)	๒๕๖๓ (บาท)	๒๕๖๔ (บาท)	๒๕๖๕ (บาท)			
๒๒	ปรับปรุงและก่อสร้างถนน ทางหลวงท้องถิ่น นว.ถ. ๑ - ๐๐๑๑ บ้านคลองเจริญ - บ้านเนินสมบูรณ ตำบลแม่เป็น อำเภอแม่เป็น เชื่อมต่อ ตำบลแม่वंก อำเภอแม่वंก จังหวัดนครสวรรค์ เริ่มต้น N ๑๕° ๓๘' ๕.๕๘" E ๙๙° ๓๐' ๓๕.๑๐" สิ้นสุด N ๑๕° ๔๒' ๒๖.๔๘" E ๙๙° ๓๑' ๓๕.๔๙"	เพื่อให้ประชาชน ได้รับความสะดวก ในการเดินทางและขนส่ง	๑.ปรับปรุงถนนแอสฟัลต์ติกคอนกรีต ขนาดผิวจราจรกว้าง ๖.๐๐ เมตร หนาเฉลี่ย ๐.๐๔ เมตร ยาว ๕,๕๐๐ เมตร ไหล่ทางกว้าง ข้างละ ๐.๐๐ - ๐.๕๐ เมตร หรือมีพื้นที่ไม่น้อยกว่า ๓๘,๕๐๐ ตารางเมตร รายละเอียดตามแบบที่ อบจ. กำหนด ๒.ก่อสร้างถนนคอนกรีตเสริมเหล็ก ขนาดผิวจราจรกว้าง ๗.๐๐ เมตร หนา ๐.๑๕ เมตร ยาว ๘๖๐ เมตร หรือมีพื้นที่ไม่น้อยกว่า ๖,๐๒๐ ตารางเมตร รายละเอียดตามแบบที่ อบจ. กำหนด	-	-	-	-	๑๕,๗๐๐,๐๐๐	๑. ระยะถนนที่ ดำเนินการพัฒนา ๒. ระดับความ พึงพอใจของผู้ใช้ บริการ	ประชาชนได้รับความ สะดวกปลอดภัย ในการเดินทางและขนส่ง (ต.แม่เป็น ๖,๙๐๓ ครัวเรือน)	กองช่าง

ก. ยุทธศาสตร์จังหวัดนครสวรรค์ที่ ๑ สร้างการเติบโตทางเศรษฐกิจด้วยแนวทางการพัฒนาแบบเมืองนครสวรรค์

ข. ยุทธศาสตร์การพัฒนาขององค์กรปกครองส่วนท้องถิ่นในเขตจังหวัดนครสวรรค์ที่ ๑ พัฒนาโครงสร้างพื้นฐาน

๑. ยุทธศาสตร์ การพัฒนาด้านโครงสร้างพื้นฐาน

กลยุทธ์ พัฒนาโครงข่ายด้านคมนาคมและการจราจร

๑.๒ แผนงาน อุตสาหกรรมและการโยธา

ที่	โครงการ	วัตถุประสงค์	เป้าหมาย (ผลผลิตของโครงการ)	งบประมาณ					ตัวชี้วัด (KPI)	ผลที่คาดว่าจะได้รับ	หน่วยงาน ที่รับผิดชอบหลัก
				๒๕๖๑ (บาท)	๒๕๖๒ (บาท)	๒๕๖๓ (บาท)	๒๕๖๔ (บาท)	๒๕๖๕ (บาท)			
๒๓	ปรับปรุงถนนลาดยางผิวทางแอสฟัลท์ติกคอนกรีต ทางหลวงท้องถิ่น นว.ถ. ๑ - ๐๐๒๖ บ้านหนองขัวว - บ้านคู้งพัฒนา ตำบลหนองหลวง อำเภอท่าตะโก เชื่อมต่อดำบลอุดมธัญญา อำเภอดงทับฟ้า จังหวัดนครสวรรค์ เริ่มต้น N ๑๕° ๒๖' ๒๖.๗๙" E ๑๐๐° ๓๑' ๒๒.๔๒" สิ้นสุด N ๑๕° ๒๗' ๐๘.๘๐" E ๑๐๐° ๒๗' ๕๑.๘๓"	เพื่อให้ประชาชน ได้รับความสะดวก ในการเดินทางและขนส่ง	ปรับปรุงถนนลาดยางผิวทาง แอสฟัลท์ติกคอนกรีต ขนาดผิวจราจรกว้าง ๖.๐๐ เมตร หนาเฉลี่ย ๐.๐๔ เมตร ยาว ๕,๒๒๕ เมตร ไหล่ทางกว้างข้างละ ๑.๐๐ เมตร หรือมีพื้นที่ไม่น้อยกว่า ๔๑,๘๐๐ ตารางเมตร รายละเอียดตามแบบที่ อบจ. กำหนด	-	-	-	-	๑๕,๐๐๐,๐๐๐	๑. ระยะถนนที่ ดำเนินการพัฒนา ๒. ระดับความ พึงพอใจของผู้ใช้ บริการ	ประชาชนได้รับความ สะดวกปลอดภัย ในการเดินทางและขนส่ง	กองช่าง

ก. ยุทธศาสตร์จังหวัดนครสวรรค์ที่ ๑ สร้างการเติบโตทางเศรษฐกิจด้วยแนวทางการพัฒนาแบบเมืองนครสวรรค์

ข. ยุทธศาสตร์การพัฒนาขององค์กรปกครองส่วนท้องถิ่นในเขตจังหวัดนครสวรรค์ที่ ๑ พัฒนาโครงสร้างพื้นฐาน

๑. ยุทธศาสตร์ การพัฒนาด้านโครงสร้างพื้นฐาน

กลยุทธ์ พัฒนาโครงข่ายด้านคมนาคมและการจราจร

๑.๒ แผนงาน อุตสาหกรรมและการโยธา

ที่	โครงการ	วัตถุประสงค์	เป้าหมาย (ผลผลิตของโครงการ)	งบประมาณ					ตัวชี้วัด (KPI)	ผลที่คาดว่าจะได้รับ	หน่วยงาน ที่รับผิดชอบหลัก
				๒๕๖๑ (บาท)	๒๕๖๒ (บาท)	๒๕๖๓ (บาท)	๒๕๖๔ (บาท)	๒๕๖๕ (บาท)			
๒๔	ก่อสร้างถนนคอนกรีตเสริมเหล็ก ทางหลวงท้องถิ่น นว.ถ. ๑ - ๐๐๙๓ บ้านหนองบัวงาม - หนองพิกุล ตำบลตากฟ้า เชื่อมต่อ ตำบลหนองพิกุล อำเภอตากฟ้า จังหวัดนครสวรรค์ เริ่มต้น N ๑๕° ๒๑' ๑๗.๔๒" E ๑๐๐° ๒๙' ๒๒.๐๔" สิ้นสุด N ๑๕° ๒๑' ๐๐.๐๗" E ๑๐๐° ๒๔' ๕๑.๑๕"	เพื่อให้ประชาชน ได้รับความสะดวก ในการเดินทางและขนส่ง	ก่อสร้างถนนคอนกรีตเสริมเหล็ก ขนาดผิวจราจรกว้าง ๖.๐๐ เมตร หนา ๐.๑๕ เมตร ยาว ๕,๘๐๐ เมตร หรือมีพื้นที่ไม่น้อยกว่า ๓๔,๘๐๐ ตารางเมตร รายละเอียดตามแบบที่ อบจ. กำหนด	-	-	-	-	๑๓,๐๐๐,๐๐๐	๑. ระยะถนนที่ ดำเนินการพัฒนา ๒. ระดับความ พึงพอใจของผู้ใช้ บริการ	ประชาชนได้รับความ สะดวกปลอดภัย ในการเดินทางและขนส่ง	กองช่าง

ก. ยุทธศาสตร์จังหวัดนครสวรรค์ที่ ๑ สร้างการเติบโตทางเศรษฐกิจด้วยแนวทางการพัฒนาแบบเมืองนครสวรรค์

ข. ยุทธศาสตร์การพัฒนาขององค์กรปกครองส่วนท้องถิ่นในเขตจังหวัดนครสวรรค์ที่ ๑ พัฒนาโครงสร้างพื้นฐาน

๑. ยุทธศาสตร์ การพัฒนาด้านโครงสร้างพื้นฐาน

กลยุทธ์ พัฒนาโครงข่ายด้านคมนาคมและการจราจร

๑.๒ แผนงาน อุตสาหกรรมและการโยธา

ที่	โครงการ	วัตถุประสงค์	เป้าหมาย (ผลผลิตของโครงการ)	งบประมาณ					ตัวชี้วัด (KPI)	ผลที่คาดว่าจะได้รับ	หน่วยงาน ที่รับผิดชอบหลัก
				๒๕๖๑ (บาท)	๒๕๖๒ (บาท)	๒๕๖๓ (บาท)	๒๕๖๔ (บาท)	๒๕๖๕ (บาท)			
๒๕	ปรับปรุงถนนลาดยางผิวทางแอสฟัลต์ติกคอนกรีต ทางหลวงท้องถิ่น นว.ถ.๑ - ๐๐๐๕ บ้านนอก - บ้านเนินสามสาร ตำบลเขาทอง เชื่อมต่อ ตำบลนิคมเขาบ่อแก้ว อำเภอพยุหะคีรี จังหวัดนครสวรรค์ เริ่มต้น N ๑๕° ๓๓' ๕๘.๐๐" E ๑๐๐° ๑๑' ๒๓.๑๐" สิ้นสุด N ๑๕° ๓๐' ๑๐.๙๐" E ๑๐๐° ๑๔' ๓๖.๒๐"	เพื่อให้ประชาชน ได้รับความสะดวก ในการเดินทางและขนส่ง	ปรับปรุงถนนลาดยางผิวทาง แอสฟัลต์ติกคอนกรีต ขนาดผิวจราจรกว้าง ๖.๐๐ เมตร หนาเฉลี่ย ๐.๐๔ เมตร ยาว ๔,๐๐๐ เมตร ไหล่ทางกว้างข้างละ ๐.๕๐ เมตร หรือมีพื้นที่ไม่น้อยกว่า ๒๘,๐๐๐ ตารางเมตร รายละเอียดตามแบบที่ อบจ. กำหนด	-	-	-	-	๑๒,๙๕๐,๐๐๐	๑. ระยะถนนที่ ดำเนินการพัฒนา ๒. ระดับความ พึงพอใจของผู้ใช้ บริการ	ประชาชนได้รับความ สะดวกปลอดภัย ในการเดินทางและขนส่ง	กองช่าง

ก. ยุทธศาสตร์จังหวัดนครสวรรค์ที่ ๑ สร้างการเติบโตทางเศรษฐกิจด้วยแนวทางการพัฒนาแบบเมืองนครสวรรค์

ข. ยุทธศาสตร์การพัฒนาขององค์กรปกครองส่วนท้องถิ่นในเขตจังหวัดนครสวรรค์ที่ ๑ พัฒนาโครงสร้างพื้นฐาน

๑. ยุทธศาสตร์ การพัฒนาด้านโครงสร้างพื้นฐาน

กลยุทธ์ พัฒนาโครงข่ายด้านคมนาคมและการจราจร

๑.๒ แผนงาน อุตสาหกรรมและการโยธา

ที่	โครงการ	วัตถุประสงค์	เป้าหมาย (ผลผลิตของโครงการ)	งบประมาณ					ตัวชี้วัด (KPI)	ผลที่คาดว่าจะได้รับ	หน่วยงาน ที่รับผิดชอบหลัก
				๒๕๖๑ (บาท)	๒๕๖๒ (บาท)	๒๕๖๓ (บาท)	๒๕๖๔ (บาท)	๒๕๖๕ (บาท)			
๒๖	ปรับปรุงถนนคอนกรีตเสริมเหล็ก ทางหลวงท้องถิ่น นว.ถ. ๑ - ๐๐๔๔ แยก ทล. ๓๒๒๐ - บ้านยางขาว ตำบลยางขาว อำเภอโกรกพระ จังหวัดนครสวรรค์ เริ่มต้น N ๑๕° ๓๐' ๕๖.๔๐" E ๑๐๐° ๐๕' ๓๐.๐๐" สิ้นสุด N ๑๕° ๓๐' ๒๑.๔๐" E ๑๐๐° ๐๑' ๓๗.๑๐"	เพื่อให้ประชาชน ได้รับความสะดวก ในการเดินทางและขนส่ง	ปรับปรุงถนนคอนกรีตเสริมเหล็ก ขนาดผิวจราจรกว้าง ๖.๐๐ เมตร หนา ๐.๑๕ เมตร ยาว ๒,๕๙๕ เมตร ไหล่ทางกว้างข้างละ ๑.๐๐ เมตร หรือมีพื้นที่ไม่น้อยกว่า ๒๐,๗๖๐ ตารางเมตร รายละเอียดตามแบบที่ อบจ. กำหนด	-	-	-	-	๑๑,๙๐๐,๐๐๐	๑. ระยะถนนที่ ดำเนินการพัฒนา ๒. ระดับความ พึงพอใจของผู้ใช้ บริการ	ประชาชนได้รับความ สะดวกปลอดภัย ในการเดินทางและขนส่ง	กองช่าง

ก. ยุทธศาสตร์จังหวัดนครสวรรค์ที่ ๑ สร้างการเติบโตทางเศรษฐกิจด้วยแนวทางการพัฒนาแบบเมืองนครสวรรค์

ข. ยุทธศาสตร์การพัฒนาขององค์กรปกครองส่วนท้องถิ่นในเขตจังหวัดนครสวรรค์ที่ ๑ พัฒนาโครงสร้างพื้นฐาน

๑. ยุทธศาสตร์ การพัฒนาด้านโครงสร้างพื้นฐาน

กลยุทธ์ พัฒนาโครงข่ายด้านคมนาคมและการจราจร

๑.๒ แผนงาน อุตสาหกรรมและการโยธา

ที่	โครงการ	วัตถุประสงค์	เป้าหมาย (ผลผลิตของโครงการ)	งบประมาณ					ตัวชี้วัด (KPI)	ผลที่คาดว่าจะได้รับ	หน่วยงาน ที่รับผิดชอบหลัก
				๒๕๖๑ (บาท)	๒๕๖๒ (บาท)	๒๕๖๓ (บาท)	๒๕๖๔ (บาท)	๒๕๖๕ (บาท)			
๒๗	ซ่อมสร้างผิวทางคอนกรีต ทางหลวงท้องถิ่น นว.ถ. ๑ - ๐๐๒๙ บ้านวังมหากกร - บ้านพนมเศษ ตำบลวังมหากกร เชื่อมต่อ ตำบลพนมเศษ อำเภอท่าตะโก จังหวัดนครสวรรค์ เริ่มต้น N ๑๕° ๔๐' ๐๘.๘๓" E ๑๐๐° ๒๐' ๐๕.๑๓" สิ้นสุด N ๑๕° ๔๒' ๔๖.๘๑" E ๑๐๐° ๒๐' ๔๓.๑๗"	เพื่อให้ประชาชน ได้รับความสะดวก ในการเดินทางและขนส่ง	ซ่อมสร้างผิวทางคอนกรีต ขนาดผิวจราจรกว้าง ๖.๐๐ เมตร หนา ๐.๑๕ เมตร ยาว ๒,๘๓๐ เมตร ไหล่ทางกว้าง ข้างละ ๐.๐๐ - ๐.๕๐ เมตร หรือมีพื้นที่ไม่น้อยกว่า ๑๙,๘๑๐ ตารางเมตร รายละเอียดตามแบบที่ อบจ. กำหนด	-	-	-	-	๑๐,๗๗๐,๐๐๐	๑. ระยะถนนที่ ดำเนินการพัฒนา ๒. ระดับความ พึงพอใจของผู้ใช้ บริการ	ประชาชนได้รับความ สะดวกปลอดภัย ในการเดินทางและขนส่ง	กองช่าง

- ก. ยุทธศาสตร์จังหวัดนครสวรรค์ที่ ๑ สร้างการเติบโตทางเศรษฐกิจด้วยแนวทางการพัฒนาแบบเมืองนครสวรรค์
- ข. ยุทธศาสตร์การพัฒนาขององค์กรปกครองส่วนท้องถิ่นในเขตจังหวัดนครสวรรค์ที่ ๑ พัฒนาโครงสร้างพื้นฐาน

๑. ยุทธศาสตร์ การพัฒนาด้านโครงสร้างพื้นฐาน

กลยุทธ์ พัฒนาโครงข่ายด้านคมนาคมและการจราจร

๑.๒ แผนงาน อุตสาหกรรมและการโยธา

ที่	โครงการ	วัตถุประสงค์	เป้าหมาย (ผลผลิตของโครงการ)	งบประมาณ					ตัวชี้วัด (KPI)	ผลที่คาดว่าจะได้รับ	หน่วยงาน ที่รับผิดชอบหลัก
				๒๕๖๑ (บาท)	๒๕๖๒ (บาท)	๒๕๖๓ (บาท)	๒๕๖๔ (บาท)	๒๕๖๕ (บาท)			
๒๘	ปรับปรุงถนนลาดยางผิวทางแอสฟัลต์ติกคอนกรีต ทางหลวงท้องถิ่น นว.ถ. ๑ - ๐๐๗๖ บ้านวังชัน - บ้านตะกรุด - ธารมะยม ตำบลวังชัน เชื่อมต่อ ตำบลเขาชนกัน อำเภอแม่วงก์ จังหวัดนครสวรรค์ เริ่มต้น N ๑๕° ๕๐' ๔๗.๗๐" E ๙๙° ๓๘' ๑๓.๐๐" สิ้นสุด N ๑๕° ๔๙' ๔๕.๑๐" E ๙๙° ๒๙' ๕๓.๒๐"	เพื่อให้ประชาชน ได้รับความสะดวก ในการเดินทางและขนส่ง	ปรับปรุงถนนลาดยางผิวทาง แอสฟัลต์ติกคอนกรีต ขนาดผิวจราจรกว้าง ๖.๐๐ เมตร หนาเฉลี่ย ๐.๐๔ เมตร ยาว ๔,๕๐๐ เมตร ไหล่ทางกว้างข้างละ ๐.๕๐ เมตร หรือมีพื้นที่ไม่น้อยกว่า ๓๑,๕๐๐ ตารางเมตร รายละเอียดตามแบบที่ อบจ. กำหนด	-	-	-	-	๙,๕๙๐,๐๐๐	๑. ระยะถนนที่ ดำเนินการพัฒนา ๒. ระดับความ พึงพอใจของผู้ใช้ บริการ	ประชาชนได้รับความ สะดวกปลอดภัย ในการเดินทางและขนส่ง	กองช่าง

ก. ยุทธศาสตร์จังหวัดนครสวรรค์ที่ ๑ สร้างการเติบโตทางเศรษฐกิจด้วยแนวทางการพัฒนาแบบเมืองนครสวรรค์

ข. ยุทธศาสตร์การพัฒนาขององค์กรปกครองส่วนท้องถิ่นในเขตจังหวัดนครสวรรค์ที่ ๑ พัฒนาโครงสร้างพื้นฐาน

๑. ยุทธศาสตร์ การพัฒนาด้านโครงสร้างพื้นฐาน

กลยุทธ์ พัฒนาโครงข่ายด้านคมนาคมและการจราจร

๑.๒ แผนงาน อุตสาหกรรมและการโยธา

ที่	โครงการ	วัตถุประสงค์	เป้าหมาย (ผลผลิตของโครงการ)	งบประมาณ					ตัวชี้วัด (KPI)	ผลที่คาดว่าจะได้รับ	หน่วยงาน ที่รับผิดชอบหลัก
				๒๕๖๑ (บาท)	๒๕๖๒ (บาท)	๒๕๖๓ (บาท)	๒๕๖๔ (บาท)	๒๕๖๕ (บาท)			
๒๙	ปรับปรุงถนนลาดยางผิวทางแอสฟัลต์ติกคอนกรีต ทางหลวงท้องถิ่น นว.ถ. ๑ - ๐๐๐๗ บ้านสระทะเล - บ้านเขาทอง ตำบลสระทะเล เชื่อมต่อ ตำบลเขาทอง อำเภอพยุหะคีรี จังหวัดนครสวรรค์ เริ่มต้น N ๑๕° ๒๙' ๒๔.๕๐" E ๑๐๐° ๐๙' ๐๑.๐๐" สิ้นสุด N ๑๕° ๓๔' ๐๐.๖๐" E ๑๐๐° ๑๐' ๓๓.๐๐"	เพื่อให้ประชาชน ได้รับความสะดวก ในการเดินทางและขนส่ง	ปรับปรุงถนนลาดยางผิวทาง แอสฟัลต์ติกคอนกรีต ขนาดผิวจราจรกว้าง ๖.๐๐ เมตร หนาเฉลี่ย ๐.๐๕ เมตร ยาว ๓,๗๐๐ เมตร ไหล่ทางกว้างข้างละ ๐.๕๐ เมตร หรือมีพื้นที่ไม่น้อยกว่า ๒๕,๙๐๐ ตารางเมตร รายละเอียดตามแบบที่ อบจ. กำหนด	-	-	-	-	๙,๓๔๐,๐๐๐	๑. ระยะถนนที่ ดำเนินการพัฒนา ๒. ระดับความ พึงพอใจของผู้ใช้ บริการ	ประชาชนได้รับความ สะดวกปลอดภัย ในการเดินทางและขนส่ง	กองช่าง

- ก. ยุทธศาสตร์จังหวัดนครสวรรค์ที่ ๑ สร้างการเติบโตทางเศรษฐกิจด้วยแนวทางการพัฒนาแบบเมืองนครสวรรค์
- ข. ยุทธศาสตร์การพัฒนาขององค์กรปกครองส่วนท้องถิ่นในเขตจังหวัดนครสวรรค์ที่ ๑ พัฒนาโครงสร้างพื้นฐาน

๑. ยุทธศาสตร์ การพัฒนาด้านโครงสร้างพื้นฐาน

กลยุทธ์ พัฒนาโครงข่ายด้านคมนาคมและการจราจร

๑.๒ แผนงาน อุตสาหกรรมและการโยธา

ที่	โครงการ	วัตถุประสงค์	เป้าหมาย (ผลผลิตของโครงการ)	งบประมาณ					ตัวชี้วัด (KPI)	ผลที่คาดว่าจะได้รับ	หน่วยงานที่รับผิดชอบหลัก
				๒๕๖๑ (บาท)	๒๕๖๒ (บาท)	๒๕๖๓ (บาท)	๒๕๖๔ (บาท)	๒๕๖๕ (บาท)			
๓๐	ก่อสร้างถนนคอนกรีตเสริมเหล็กทางหลวงท้องถิ่น นว.ถ. ๑ - ๐๐๖๙ แยก ทล. ๑๐๗๒ - ถ้ำบ่อยา - ถ้ำผาสวรรค์ - เขาล้ำพระ ตำบลหนองยาว อำเภอลาดยาว เชื่อมต่อ ตำบลหนองกรด อำเภอเมืองนครสวรรค์ จังหวัดนครสวรรค์ เริ่มต้น N ๑๕° ๔๖' .๓๗.๔๐" E ๙๙° ๕๖' ๐๓.๑๐" สิ้นสุด N ๑๕° ๔๑' ๓๖.๑๐" E ๑๐๐° ๐๑' ๔๑.๕๐"	เพื่อให้ประชาชนได้รับความสะดวกในการเดินทางและขนส่ง	ก่อสร้างถนนคอนกรีตเสริมเหล็กขนาดผิวจราจรกว้าง ๖.๐๐ เมตร หนา ๐.๑๕ เมตร ยาว ๑,๕๕๐ เมตร ไหล่ทางกว้างข้างละ ๐.๕๐ เมตร หรือมีพื้นที่ไม่น้อยกว่า ๑๐,๘๕๐ ตารางเมตร รายละเอียดตามแบบที่ อบจ. กำหนด	-	-	-	-	๙,๐๑๐,๐๐๐	๑. ระยะถนนที่ดำเนินการพัฒนา ๒. ระดับความพึงพอใจของผู้ใช้บริการ	ประชาชนได้รับความสะดวกปลอดภัยในการเดินทางและขนส่ง	กองช่าง

ก. ยุทธศาสตร์จังหวัดนครสวรรค์ที่ ๑ สร้างการเติบโตทางเศรษฐกิจด้วยแนวทางการพัฒนาแบบเมืองนครสวรรค์

ข. ยุทธศาสตร์การพัฒนาขององค์กรปกครองส่วนท้องถิ่นในเขตจังหวัดนครสวรรค์ที่ ๑ พัฒนาโครงสร้างพื้นฐาน

๑. ยุทธศาสตร์ การพัฒนาด้านโครงสร้างพื้นฐาน

กลยุทธ์ พัฒนาโครงข่ายด้านคมนาคมและการจราจร

๑.๒ แผนงาน อุตสาหกรรมและการโยธา

ที่	โครงการ	วัตถุประสงค์	เป้าหมาย (ผลผลิตของโครงการ)	งบประมาณ					ตัวชี้วัด (KPI)	ผลที่คาดว่าจะได้รับ	หน่วยงาน ที่รับผิดชอบหลัก
				๒๕๖๑ (บาท)	๒๕๖๒ (บาท)	๒๕๖๓ (บาท)	๒๕๖๔ (บาท)	๒๕๖๕ (บาท)			
๓๑	ปรับปรุงถนนลาดยางผิวทางแอสฟัลต์ติกคอนกรีต ทางหลวงท้องถิ่น นว.ถ. ๑ - ๐๐๐๘ บ้านมณีวงษ์ - บ้านยางตาล ตำบลยางตาล อำเภอโกรกพระ จังหวัดนครสวรรค์ เริ่มต้น N ๑๕° ๓๓' ๐๑.๓๐" E ๑๐๐° ๐๖' ๕๗.๐๐" สิ้นสุด N ๑๕° ๓๔' ๐๙.๘๐" E ๑๐๐° ๐๕' ๒๙.๔๐"	เพื่อให้ประชาชน ได้รับความสะดวก ในการเดินทางและขนส่ง	ปรับปรุงถนนลาดยางผิวทาง แอสฟัลต์ติกคอนกรีต ขนาดผิวจราจรกว้าง ๖.๐๐ เมตร หนาเฉลี่ย ๐.๐๔ เมตร ยาว ๓,๖๐๐ เมตร หรือมีพื้นที่ไม่น้อยกว่า ๒๑,๖๐๐ ตารางเมตร รายละเอียดตามแบบที่ อบจ. กำหนด	-	-	-	-	๗,๙๐๐,๐๐๐	๑. ระยะถนนที่ ดำเนินการพัฒนา ๒. ระดับความ พึงพอใจของผู้ใช้ บริการ	ประชาชนได้รับความ สะดวกปลอดภัย ในการเดินทางและขนส่ง	กองช่าง

ก. ยุทธศาสตร์จังหวัดนครสวรรค์ที่ ๑ สร้างการเติบโตทางเศรษฐกิจด้วยแนวทางการพัฒนาแบบเมืองนครสวรรค์

ข. ยุทธศาสตร์การพัฒนาขององค์กรปกครองส่วนท้องถิ่นในเขตจังหวัดนครสวรรค์ที่ ๑ พัฒนาโครงสร้างพื้นฐาน

๑. ยุทธศาสตร์ การพัฒนาด้านโครงสร้างพื้นฐาน

กลยุทธ์ พัฒนาโครงข่ายด้านคมนาคมและการจราจร

๑.๒ แผนงาน อุตสาหกรรมและการโยธา

ที่	โครงการ	วัตถุประสงค์	เป้าหมาย (ผลผลิตของโครงการ)	งบประมาณ					ตัวชี้วัด (KPI)	ผลที่คาดว่าจะได้รับ	หน่วยงาน ที่รับผิดชอบหลัก
				๒๕๖๑ (บาท)	๒๕๖๒ (บาท)	๒๕๖๓ (บาท)	๒๕๖๔ (บาท)	๒๕๖๕ (บาท)			
๓๒	ซ่อมสร้างผิวทางคอนกรีต ถนนถ่ายโอนสายหมู่บ้านแฮปปี้โฮม - บ้านหนองปลิง ตำบลนครสวรรค์ออก เชื่อมต่อดำบลหนองปลิง อำเภอเมืองนครสวรรค์ จังหวัดนครสวรรค์ เริ่มต้น N ๑๕° ๔๐' ๔๘.๓๘" E ๑๐๐° ๘' ๕๒.๒๓" สิ้นสุด N ๑๕° ๔๐' ๔๒.๕๑" E ๑๐๐° ๘' ๖.๑๒"	เพื่อให้ประชาชนได้รับความสะดวกในการเดินทางและขนส่ง	ซ่อมสร้างผิวทางคอนกรีต ขนาดผิวจราจรกว้าง ๗.๐๐ เมตร หนา ๐.๑๕ เมตร ยาว ๕๗๐ เมตร หรือมีพื้นที่ไม่น้อยกว่า ๓,๙๕๐ ตารางเมตร พร้อมติดตั้งโคมไฟถนนชนิดกิ่งเตี้ยสูง ๙.๐๐ เมตร ขนาด ๒๕๐ วัตต์ พร้อมอุปกรณ์ จำนวน ๕๐ ชุด รายละเอียดตามแบบที่ อบจ. กำหนด	-	-	-		๕,๗๐๐,๐๐๐	๑. ระยะถนนที่ดำเนินการพัฒนา ๒. ระดับความพึงพอใจของผู้ใช้บริการ	ประชาชนได้รับความสะดวกปลอดภัยในการเดินทางและขนส่ง	กองช่าง

ก. ยุทธศาสตร์จังหวัดนครสวรรค์ที่ ๑ สร้างการเติบโตทางเศรษฐกิจด้วยแนวทางการพัฒนาแบบเมืองนครสวรรค์

ข. ยุทธศาสตร์การพัฒนาขององค์กรปกครองส่วนท้องถิ่นในเขตจังหวัดนครสวรรค์ที่ ๑ พัฒนาโครงสร้างพื้นฐาน

๑. ยุทธศาสตร์ การพัฒนาด้านโครงสร้างพื้นฐาน

กลยุทธ์ พัฒนาโครงข่ายด้านคมนาคมและการจราจร

๑.๒ แผนงาน อุตสาหกรรมและการโยธา

ที่	โครงการ	วัตถุประสงค์	เป้าหมาย (ผลผลิตของโครงการ)	งบประมาณ					ตัวชี้วัด (KPI)	ผลที่คาดว่าจะได้รับ	หน่วยงาน ที่รับผิดชอบหลัก
				๒๕๖๑ (บาท)	๒๕๖๒ (บาท)	๒๕๖๓ (บาท)	๒๕๖๔ (บาท)	๒๕๖๕ (บาท)			
๓๓	ก่อสร้างถนนคอนกรีตเสริมเหล็ก ทางหลวงท้องถิ่น นว.ถ. ๑ - ๐๐๕๑ บ้านหนองหลวง - บ้านเขาดิน ตำบลหนองหลวง อำเภอท่าตะโก เชื่อมต่อ ตำบลโพธิ์ประสาท อำเภอไพศาลี จังหวัดนครสวรรค์ เริ่มต้น N ๑๕° ๓๑' ๔๖.๘๖" E ๑๐๐° ๒๘' ๔๑.๘๙" สิ้นสุด N ๑๕° ๒๙' ๔๔.๓๒" E ๑๐๐° ๓๒' ๒๑.๙๔"	เพื่อให้ประชาชน ได้รับความสะดวก ในการเดินทางและขนส่ง	ก่อสร้างถนนคอนกรีตเสริมเหล็ก ขนาดผิวจราจรกว้าง ๖.๐๐ เมตร หนา ๐.๑๕ เมตร ยาว ๙๐๕ เมตร หรือมีพื้นที่ไม่น้อยกว่า ๕,๔๓๐ ตารางเมตร รายละเอียดตามแบบที่ อบจ. กำหนด	-	-	-		๕,๐๙๐,๐๐๐	๑. ระยะถนนที่ ดำเนินการพัฒนา ๒. ระดับความ พึงพอใจของผู้ใช้ บริการ	ประชาชนได้รับความ สะดวกปลอดภัย ในการเดินทางและขนส่ง	กองช่าง
รวม	๓๓ โครงการ / ๓๓ กิจกรรม			-	-	-	-	๕๖๘,๓๘๗,๐๐๐			

แบบ ผ.๐๓
(บัญชีครุภัณฑ์)

บัญชีครุภัณฑ์
แผนพัฒนาท้องถิ่น (พ.ศ.๒๕๖๑-๒๕๖๕) เพิ่มเติม ครั้งที่ ๔/๒๕๖๔
องค์การบริหารส่วนจังหวัดนครสวรรค์

แบบ ผ.๐๓

ที่	แผนงาน	หมวด	ประเภท	เป้าหมาย (ผลผลิตของครุภัณฑ์)	งบประมาณ					หน่วยงาน ที่รับผิดชอบหลัก
					๒๕๖๑ (บาท)	๒๕๖๒ (บาท)	๒๕๖๓ (บาท)	๒๕๖๔ (บาท)	๒๕๖๕ (บาท)	
๑	การศาสนา วัฒนธรรม และนันทนาการ	ค่าครุภัณฑ์	ครุภัณฑ์สำนักงาน	เก้าอี้เค้านเตอร์ ปรับระดับสูง-ต่ำ จำนวน ๔ ตัว ๆ ละ ๓,๐๐๐ บาท	-	-	-	-	๑๒,๐๐๐	กองกิจการพาณิชย์
๒	การศาสนา วัฒนธรรม และนันทนาการ	ค่าครุภัณฑ์	ครุภัณฑ์สำนักงาน	ตู้เหล็ก จำนวน ๑๒ ตู้ ๆ ละ ๓,๕๐๐ บาท	-	-	-	-	๔๒,๐๐๐	กองกิจการพาณิชย์
๓	การศาสนา วัฒนธรรม และนันทนาการ	ค่าครุภัณฑ์	ครุภัณฑ์การเกษตร	เครื่องพ่นยา จำนวน ๑ เครื่อง	-	-	-	-	๑๓,๐๐๐	กองกิจการพาณิชย์
๔	การศาสนา วัฒนธรรม และนันทนาการ	ค่าครุภัณฑ์	ครุภัณฑ์การเกษตร	ไถไถ ๒ นิ้ว จำนวน ๓ เครื่อง ๆ ละ ๔,๘๐๐ บาท	-	-	-	-	๑๔,๔๐๐	กองกิจการพาณิชย์
๕	การศาสนา วัฒนธรรม และนันทนาการ	ค่าครุภัณฑ์	ครุภัณฑ์การเกษตร	ไถไถ ๑ นิ้ว จำนวน ๕ เครื่อง ๆ ละ ๒,๑๐๐ บาท	-	-	-	-	๑๐,๕๐๐	กองกิจการพาณิชย์
๖	การศาสนา วัฒนธรรม และนันทนาการ	ค่าครุภัณฑ์	ครุภัณฑ์ไฟฟ้าและวิทยุ	เครื่องรักษาระดับแรงดันไฟฟ้า อัตโนมัติ จำนวน ๔ เครื่อง ๆ ละ ๑๖,๐๐๐ บาท	-	-	-	-	๖๔,๐๐๐	กองกิจการพาณิชย์
๗	การศาสนา วัฒนธรรม และนันทนาการ	ค่าครุภัณฑ์	ครุภัณฑ์ไฟฟ้าและวิทยุ	เพาเวอร์แอมป์ จำนวน ๔ เครื่อง ๆ ละ ๔๒,๐๐๐ บาท	-	-	-	-	๑๖๘,๐๐๐	กองกิจการพาณิชย์
๘	การศาสนา วัฒนธรรม และนันทนาการ	ค่าครุภัณฑ์	ครุภัณฑ์ไฟฟ้าและวิทยุ	มิกเซอร์เครื่องเสียง จำนวน ๑ เครื่อง	-	-	-	-	๖๖,๐๐๐	กองกิจการพาณิชย์

ที่	แผนงาน	หมวด	ประเภท	เป้าหมาย (ผลผลิตของครุภัณฑ์)	งบประมาณ					หน่วยงาน ที่รับผิดชอบหลัก
					๒๕๖๑ (บาท)	๒๕๖๒ (บาท)	๒๕๖๓ (บาท)	๒๕๖๔ (บาท)	๒๕๖๕ (บาท)	
๙	การศาสนา วัฒนธรรม และนันทนาการ	ค่าครุภัณฑ์	ครุภัณฑ์ไฟฟ้าและวิทยุ	จอมอนิเตอร์ระบบควบคุมเครื่องกำเนิดไฟฟ้า จำนวน ๑ ชุด	-	-	-	-	๒๐๐,๐๐๐	กองกิจการพาณิชย์
๑๐	การศาสนา วัฒนธรรม และนันทนาการ	ค่าครุภัณฑ์	ครุภัณฑ์โฆษณาและ เผยแพร่	โทรทัศน์แอลอีดี (LED TV) แบบ Smart TV ขนาด ๔๓ นิ้ว จำนวน ๑๐ เครื่อง ๆ ละ ๑๓,๗๐๐ บาท	-	-	-	-	๑๓๗,๐๐๐	กองกิจการพาณิชย์
๑๑	การศาสนา วัฒนธรรม และนันทนาการ	ค่าครุภัณฑ์	ครุภัณฑ์งานบ้าน งานครัว	เครื่องทำน้ำอุ่น จำนวน ๑๐ เครื่อง ๆ ละ ๖,๐๐๐ บาท	-	-	-	-	๖๐,๐๐๐	กองกิจการพาณิชย์
๑๒	การศาสนา วัฒนธรรม และนันทนาการ	ค่าครุภัณฑ์	ครุภัณฑ์งานบ้าน งานครัว	พัดลมดูดอากาศติดผนัง จำนวน ๓๘ ตัว ๆ ละ ๑,๐๐๐ บาท	-	-	-	-	๓๘,๐๐๐	กองกิจการพาณิชย์
๑๓	การศาสนา วัฒนธรรม และนันทนาการ	ค่าครุภัณฑ์	ครุภัณฑ์สำนักงาน	พัดลมระบายอากาศ จำนวน ๔ ตัว ๆ ละ ๓๓,๗๐๐ บาท	-	-	-	-	๑๓๔,๘๐๐	กองกิจการพาณิชย์
๑๔	การศาสนา วัฒนธรรม และนันทนาการ	ค่าครุภัณฑ์	ครุภัณฑ์โรงงาน	เลื่อยยนต์ จำนวน ๑ เครื่อง	-	-	-	-	๑๒,๐๐๐	กองกิจการพาณิชย์
๑๕	การศาสนา วัฒนธรรม และนันทนาการ	ค่าครุภัณฑ์	ครุภัณฑ์โรงงาน	เครื่องเป่าลม จำนวน ๓ เครื่อง ๆ ละ ๓,๐๐๐ บาท	-	-	-	-	๙,๐๐๐	กองกิจการพาณิชย์
๑๖	การศาสนา วัฒนธรรม และนันทนาการ	ค่าครุภัณฑ์	ครุภัณฑ์คอมพิวเตอร์ หรืออิเล็กทรอนิกส์	เครื่องคอมพิวเตอร์ สำหรับงานสำนักงาน จำนวน ๑ เครื่อง ๆ ละ ๑๗,๐๐๐ บาท	-	-	-	-	๑๗,๐๐๐	กองกิจการพาณิชย์
๑๗	การศาสนา วัฒนธรรม และนันทนาการ	ค่าครุภัณฑ์	ครุภัณฑ์คอมพิวเตอร์ หรืออิเล็กทรอนิกส์	เครื่องสำรองไฟฟ้า ขนาด ๘๐๐ VA จำนวน ๓ เครื่อง ๆ ละ ๒,๕๐๐ บาท	-	-	-	-	๗,๕๐๐	กองกิจการพาณิชย์
๑๘	การศาสนา วัฒนธรรม และนันทนาการ	ค่าครุภัณฑ์	ครุภัณฑ์คอมพิวเตอร์ หรืออิเล็กทรอนิกส์	จอแสดงภาพ ขนาดไม่น้อยกว่า ๒๑.๕ นิ้ว จำนวน ๑ เครื่อง	-	-	-	-	๓,๗๐๐	กองกิจการพาณิชย์

ที่	แผนงาน	หมวด	ประเภท	เป้าหมาย (ผลผลิตของครุภัณฑ์)	งบประมาณ					หน่วยงาน ที่รับผิดชอบหลัก
					๒๕๖๑ (บาท)	๒๕๖๒ (บาท)	๒๕๖๓ (บาท)	๒๕๖๔ (บาท)	๒๕๖๕ (บาท)	
๑๙	การพาณิชย์	ค่าครุภัณฑ์	ครุภัณฑ์สำนักงาน	โต๊ะหมู่บูชา จำนวน ๑ ชุด	-	-	-	-	๘,๔๐๐	กองกิจการพาณิชย์
๒๐	การพาณิชย์	ค่าครุภัณฑ์	ครุภัณฑ์สำนักงาน	ถังน้ำแบบไฟเบอร์กลาส จำนวน ๑ ถัง	-	-	-	-	๑๐,๑๐๐	กองกิจการพาณิชย์
๒๑	การพาณิชย์	ค่าครุภัณฑ์	ครุภัณฑ์สำนักงาน	ตู้เหล็กบานเลื่อนกระจก จำนวน ๒ ตู้ ๆ ละ ๗,๕๐๐ บาท	-	-	-	-	๑๕,๐๐๐	กองกิจการพาณิชย์
๒๒	การพาณิชย์	ค่าครุภัณฑ์	ครุภัณฑ์สำนักงาน	เครื่องเจาะกระดาษ จำนวน ๑ เครื่อง	-	-	-	-	๒,๕๐๐	กองกิจการพาณิชย์
๒๓	การพาณิชย์	ค่าครุภัณฑ์	ครุภัณฑ์การเกษตร	มอเตอร์ปั้มน้ำอัตโนมัติ ขนาดไม่น้อยกว่า ๔๐๐ วัตต์ จำนวน ๑ เครื่อง	-	-	-	-	๑๕,๐๐๐	กองกิจการพาณิชย์
๒๔	การพาณิชย์	ค่าครุภัณฑ์	ครุภัณฑ์คอมพิวเตอร์	เครื่องสำรองไฟฟ้า ขนาด ๒ KVA จำนวน ๑ เครื่อง	-	-	-	-	๑๒,๐๐๐	กองกิจการพาณิชย์
๒๕	การพาณิชย์	ค่าครุภัณฑ์	ครุภัณฑ์อื่น	ตู้ฟ้นละอองฝอยอัตโนมัติ จำนวน ๖ ตู้ ๆ ละ ๒๙,๐๐๐ บาท	-	-	-	๑๗๔,๐๐๐	-	กองกิจการพาณิชย์
๒๖	การศึกษา	ค่าครุภัณฑ์	ครุภัณฑ์คอมพิวเตอร์ หรืออิเล็กทรอนิกส์	เครื่องคอมพิวเตอร์สำหรับงานสำนักงาน จำนวน ๒ เครื่อง ๆ ละ ๑๗,๐๐๐ บาท	-	-	-	-	๓๔,๐๐๐	กองการศึกษาฯ
๒๗	การศึกษา	ค่าครุภัณฑ์	ครุภัณฑ์คอมพิวเตอร์ หรืออิเล็กทรอนิกส์	เครื่องพิมพ์ Multifunction แบบฉีดหมึก พร้อมติดตั้ง ถังหมึกพิมพ์ (Ink Tank Printer) จำนวน ๑๑ เครื่อง ๆ ละ ๗,๕๐๐ บาท	-	-	-	-	๘๒,๕๐๐	กองการศึกษาฯ
๒๘	การศึกษา	ค่าครุภัณฑ์	ครุภัณฑ์คอมพิวเตอร์ หรืออิเล็กทรอนิกส์	เครื่องพิมพ์เลเซอร์ หรือ LED ขาวดำ ชนิด Network แบบที่ ๒ จำนวน ๑ เครื่อง	-	-	-	-	๑๕,๐๐๐	กองการศึกษาฯ

ที่	แผนงาน	หมวด	ประเภท	เป้าหมาย (ผลผลิตของครุภัณฑ์)	งบประมาณ					หน่วยงาน ที่รับผิดชอบหลัก
					๒๕๖๑ (บาท)	๒๕๖๒ (บาท)	๒๕๖๓ (บาท)	๒๕๖๔ (บาท)	๒๕๖๕ (บาท)	
๒๙	การศึกษา	ค่าครุภัณฑ์	ครุภัณฑ์คอมพิวเตอร์ หรืออิเล็กทรอนิกส์	เครื่องคอมพิวเตอร์สำหรับงานประมวลผล แบบที่ ๑ จำนวน ๔๒ เครื่อง ๆ ละ ๒๒,๐๐๐ บาท	-	-	-	-	๙๒๔,๐๐๐	กองการศึกษาฯ
๓๐	สังคมสงเคราะห์	ค่าครุภัณฑ์	ครุภัณฑ์คอมพิวเตอร์ หรืออิเล็กทรอนิกส์	จัดซื้อเตียงเหล็ก ขนาด ๓.๕ ฟุต จำนวน ๕๐ เตียง	-	-	-	-	๒๗๕,๐๐๐	กองสวัสดิการสังคม
๓๑	สาธารณสุข	ค่าครุภัณฑ์	ครุภัณฑ์การเกษตร	เครื่องพ่นหมอกควัน จำนวน ๔ เครื่อง ๆ ละ ๕๙,๐๐๐ บาท	-	-	-	-	๒๓๖,๐๐๐	กองสาธารณสุข
๓๒	สาธารณสุข	ค่าครุภัณฑ์	ครุภัณฑ์การเกษตร	เครื่องพ่นละอองฝอยละเอียด ULV จำนวน ๘ เครื่อง ๆ ละ ๗๕,๐๐๐ บาท	-	-	-	-	๖๐๐,๐๐๐	กองสาธารณสุข
๓๓	สาธารณสุข	ค่าครุภัณฑ์	ครุภัณฑ์การเกษตร	เครื่องพ่นละอองฝอยละเอียด ULV ดีดรอยนต์ จำนวน ๑ เครื่อง	-	-	-	-	๘๐๐,๐๐๐	กองสาธารณสุข
๓๔	สาธารณสุข	ค่าครุภัณฑ์	ครุภัณฑ์ยานพาหนะ และขนส่ง	รถยนต์บรรทุก (ดีเซล) แบบธรรมดา จำนวน ๑ คัน	-	-	-	-	๕๗๕,๐๐๐	กองสาธารณสุข
	รวม ๓๔ รายการ				-	-	-	๑๗๔,๐๐๐	๔,๖๑๓,๔๐๐	