



แผนพัฒนาสามปี (พ.ศ.๒๕๖๐-๒๕๖๒)
เพิ่มเติมและเปลี่ยนแปลง (ฉบับที่ ๑)
ขององค์การบริหารส่วนจังหวัดนครสวรรค์

กองแผนและงบประมาณ องค์การบริหารส่วนจังหวัดนครสวรรค์
โทร. ๐ ๕๖๘๐ ๓๕๖๗-๗๐ ต่อ ๓๐๒ โทรสาร. ๐ ๕๖๒๒ ๓๖๓๘
www.nakhonsawanpao.go.th

สารบัญ

หน้า

บันทึกหลักการและเหตุผล

หน้า ๑

บัญชีสรุปโครงการพัฒนา (ผ.๐๓) เพิ่มเติม

(ผ.๐๓/เพิ่มเติม) หน้า ๒

บัญชีโครงการพัฒนา (ผ.๐๑) เพิ่มเติม

- ยุทธศาสตร์ที่ ๑ การพัฒนาด้านการคมนาคมและแหล่งน้ำ
- ยุทธศาสตร์ที่ ๒ การพัฒนาด้านการท่องเที่ยว
- ยุทธศาสตร์ที่ ๓ การพัฒนาด้านการศึกษา กีฬา ศาสนาและวัฒนธรรม
- ยุทธศาสตร์ที่ ๔ การพัฒนาและส่งเสริมคุณภาพชีวิต
- ยุทธศาสตร์ที่ ๖ การบริหารกิจการบ้านเมืองที่ดี

(ผ.๐๓/เพิ่มเติม) หน้า ๑-๑ ถึง ๑-๑๗

(ผ.๐๓/เพิ่มเติม) หน้า ๒-๑ ถึง ๒-๖

(ผ.๐๓/เพิ่มเติม) หน้า ๓-๑ ถึง ๓-๔

(ผ.๐๓/เพิ่มเติม) หน้า ๔-๑ ถึง ๔-๓

(ผ.๐๓/เพิ่มเติม) หน้า ๖-๑ ถึง ๖-๑๔

บัญชีสรุปโครงการพัฒนา (ผ.๐๓) ที่เปลี่ยนแปลง

(ผ.๐๓/เปลี่ยนแปลง) หน้า ๑

บัญชีโครงการพัฒนา (ผ.๐๑) ที่เปลี่ยนแปลง

- ยุทธศาสตร์ที่ ๑ การพัฒนาด้านการคมนาคมและแหล่งน้ำ
- ยุทธศาสตร์ที่ ๔ การพัฒนาและส่งเสริมคุณภาพชีวิต
- ยุทธศาสตร์ที่ ๕ การบริหารทรัพยากรธรรมชาติและสิ่งแวดล้อม
- ยุทธศาสตร์ที่ ๖ การบริหารกิจการบ้านเมืองที่ดี

(ผ.๐๑/เปลี่ยนแปลง) หน้า ๑-๑ ถึง ๑-๒๙

(ผ.๐๑/เปลี่ยนแปลง) หน้า ๔-๑

(ผ.๐๑/เปลี่ยนแปลง) หน้า ๕-๑

(ผ.๐๑/เปลี่ยนแปลง) หน้า ๖-๑ ถึง ๖-๑



ประกาศองค์การบริหารส่วนจังหวัดนครสวรรค์
เรื่อง ประกาศใช้แผนพัฒนาสามปี (พ.ศ.๒๕๖๐-๒๕๖๒) เพิ่มเติมและเปลี่ยนแปลง (ฉบับที่ ๑)
ขององค์การบริหารส่วนจังหวัดนครสวรรค์

ด้วยองค์การบริหารส่วนจังหวัดนครสวรรค์ ได้จัดทำแผนพัฒนาสามปี (พ.ศ.๒๕๖๐-๒๕๖๒) เพิ่มเติมและเปลี่ยนแปลง (ฉบับที่ ๑) ขององค์การบริหารส่วนจังหวัดนครสวรรค์ เพื่อกำหนดแผนงาน/โครงการพัฒนาในการแก้ไขปัญหาความเดือดร้อนและตอบสนองความต้องการของประชาชนได้อย่างสอดคล้องกับข้อเท็จจริงและสถานการณ์ปัจจุบัน โดยได้ดำเนินการตามขั้นตอนตามระเบียบกระทรวงมหาดไทย ว่าด้วยการจัดทำแผนพัฒนาขององค์กรปกครองส่วนท้องถิ่น พ.ศ. ๒๕๔๘ และได้รับความเห็นชอบจากคณะกรรมการพัฒนาองค์การบริหารส่วนจังหวัดนครสวรรค์ วันที่ ๒๓ มีนาคม ๒๕๖๐ และนายกององค์การบริหารส่วนจังหวัดนครสวรรค์ ได้พิจารณาอนุมัติให้ใช้แผนพัฒนาสามปี (พ.ศ.๒๕๖๐-๒๕๖๒) เพิ่มเติมและเปลี่ยนแปลง (ฉบับที่ ๑) ขององค์การบริหารส่วนจังหวัดนครสวรรค์แล้ว

ดังนั้น อาศัยอำนาจตามระเบียบกระทรวงมหาดไทย ว่าด้วยการจัดทำแผนพัฒนาขององค์กรปกครองส่วนท้องถิ่น พ.ศ.๒๕๔๘ หมวด ๕ ข้อ ๒๔ องค์การบริหารส่วนจังหวัดนครสวรรค์ จึงประกาศใช้แผนพัฒนาสามปี (พ.ศ.๒๕๖๐-๒๕๖๒) เพิ่มเติมและเปลี่ยนแปลง (ฉบับที่ ๑) ขององค์การบริหารส่วนจังหวัดนครสวรรค์ เพื่อเป็นแนวทางในการพัฒนาท้องถิ่นต่อไป โดยสามารถดูรายละเอียดได้ที่ www.nakhonsawanpao.go.th

จึงประกาศให้ทราบโดยทั่วกัน

ประกาศ ณ วันที่ ๒๔ เดือน มีนาคม พ.ศ. ๒๕๖๐

(นายวันดี กิจปรีชา)

รองปลัดองค์การบริหารส่วนจังหวัดนครสวรรค์ รักษาการแทน
ปลัดองค์การบริหารส่วนจังหวัดนครสวรรค์ ปฏิบัติหน้าที่
นายกององค์การบริหารส่วนจังหวัดนครสวรรค์

**บันทึกหลักการและเหตุผลที่ขอเพิ่มเติมและเปลี่ยนแปลง
แผนพัฒนาสามปี (พ.ศ.๒๕๖๐-๒๕๖๒) (ฉบับที่ ๑)
ขององค์การบริหารส่วนจังหวัดนครสวรรค์**

หลักการ

ตามระเบียบกระทรวงมหาดไทยว่าด้วยการจัดทำแผนพัฒนาขององค์กรปกครองส่วนท้องถิ่น พ.ศ. ๒๕๔๘ กำหนดให้ท้องถิ่นดำเนินการจัดทำแผนยุทธศาสตร์และแผนพัฒนาสามปี เพื่อเป็นแนวทางการพัฒนาของท้องถิ่น โดยแผนพัฒนาสามารถแก้ไข เพิ่มเติมหรือเปลี่ยนแปลงได้ตามความจำเป็นและความเหมาะสม โดยให้เป็นไปตามระเบียบนี้

ข้อ ๒๒ การเพิ่มเติมหรือเปลี่ยนแปลงแผนพัฒนาสามปี ให้ดำเนินการตามระเบียบนี้ โดยมีขั้นตอนดำเนินการ ดังนี้

(๑) คณะกรรมการสนับสนุนการจัดทำแผนพัฒนาท้องถิ่น จัดทำร่างแผนพัฒนาสามปี ที่เพิ่มเติมหรือเปลี่ยนแปลงพร้อมเหตุผลและความจำเป็นเสนอคณะกรรมการพัฒนาท้องถิ่น

(๒) คณะกรรมการพัฒนาท้องถิ่นพิจารณาว่าร่างแผนพัฒนาสามปีที่เพิ่มเติมหรือเปลี่ยนแปลงเพื่อเสนอผู้บริหารท้องถิ่น

(๓) ผู้บริหารท้องถิ่นพิจารณาอนุมัติร่างแผนพัฒนาสามปีที่เพิ่มเติมหรือเปลี่ยนแปลง และประกาศใช้แผนพัฒนาสามปีที่เพิ่มเติมหรือเปลี่ยนแปลง

ซึ่งองค์การบริหารส่วนจังหวัดนครสวรรค์ ได้ประกาศใช้แผนพัฒนาสามปี (พ.ศ.๒๕๖๐-๒๕๖๒) เมื่อวันที่ ๒๙ มิถุนายน ๒๕๕๙ เพื่อเป็นกรอบในการจัดทำงบประมาณรายจ่ายประจำปี ๒๕๖๐ นั้น

เหตุผล

องค์การบริหารส่วนจังหวัดนครสวรรค์มีความจำเป็นต้องเพิ่มเติมและเปลี่ยนแปลงแผนพัฒนาสามปี (พ.ศ.๒๕๖๐-๒๕๖๒) ขององค์การบริหารส่วนจังหวัดนครสวรรค์ (ฉบับที่ ๑) เนื่องจากได้ตรวจสอบโครงการที่เบิกตัดปี ประจำปีงบประมาณ พ.ศ.๒๕๕๙ และข้อบัญญัติงบประมาณรายจ่ายประจำปีงบประมาณ พ.ศ.๒๕๖๐ ปรากฏว่า มีโครงการที่ไม่สามารถดำเนินการได้และโครงการที่ไม่เข้าอำนาจหน้าที่ขององค์การบริหารส่วนจังหวัด ดำเนินการแล้วไม่คุ้มค่าตามที่สำนักงานตรวจเงินแผ่นดินทักท้วง รวมเป็นจำนวนเงินทั้งสิ้น ๑๓๔,๑๙๖,๐๐๐ บาท แยกเป็น งบประมาณรายจ่ายประจำปีงบประมาณ พ.ศ.๒๕๕๙ จำนวน ๒๒,๕๐๐,๐๐๐ บาท และงบประมาณรายจ่ายประจำปีงบประมาณ พ.ศ.๒๕๖๐ จำนวน ๑๑๑,๖๙๖,๐๐๐ บาท ทำให้องค์การบริหารส่วนจังหวัดนครสวรรค์มีงบประมาณที่จะต้องนำไปพัฒนาตามแผนพัฒนาสามปี (พ.ศ.๒๕๖๐-๒๕๖๒) ขององค์การบริหารส่วนจังหวัดนครสวรรค์

จากการตรวจสอบโครงการในแผนพัฒนาสามปี (พ.ศ.๒๕๖๐-๒๕๖๒) ขององค์การบริหารส่วนจังหวัดนครสวรรค์แล้ว ปรากฏว่า โครงการพัฒนา (ผ.๐๑) ที่ได้วางแผนและยังไม่ได้ดำเนินการในปีงบประมาณ พ.ศ.๒๕๖๐ มีไม่เพียงพอกับงบประมาณข้างต้น ต้องเปลี่ยนแปลงวงเงินงบประมาณของโครงการพัฒนา (ผ.๐๑) และเพิ่มเติมโครงการ โดยพิจารณาจากบัญชีประสานโครงการพัฒนาขององค์กรปกครองส่วนท้องถิ่นที่เกินศักยภาพขององค์การบริหารส่วนจังหวัด (ผ.๐๒/๑) และโครงการตามภารกิจอำนาจหน้าที่ขององค์การบริหารส่วนจังหวัดนครสวรรค์ที่มีความจำเป็นต้องดำเนินการ

ดังนั้น เพื่อให้เป็นไปตามระเบียบกระทรวงมหาดไทยว่าด้วยการจัดทำแผนพัฒนาขององค์กรปกครองส่วนท้องถิ่น พ.ศ. ๒๕๔๘ จึงมีความจำเป็นต้องจัดทำแผนพัฒนาสามปี (พ.ศ.๒๕๖๐-๒๕๖๒) เพิ่มเติมและเปลี่ยนแปลง (ฉบับที่ ๑) ขององค์การบริหารส่วนจังหวัดนครสวรรค์ขึ้น สำหรับนำไปเป็นกรอบในการจัดตั้งงบประมาณตามระเบียบต่อไป เพื่อแก้ไขปัญหาความเดือดร้อนและตอบสนองความต้องการของประชาชน ตลอดจนเพื่อให้การปฏิบัติงานขององค์การบริหารส่วนจังหวัดนครสวรรค์มีประสิทธิภาพมากขึ้น

บัญชีสรุปโครงการพัฒนา
แผนพัฒนาสามปี (พ.ศ.๒๕๖๐-๒๕๖๒) เพิ่มเติม (ฉบับที่ ๑)

(ผ.๐๓)

บัญชีสรุปโครงการพัฒนา (เพิ่มเติม)
 แผนพัฒนาสามปี (พ.ศ.๒๕๖๐-๒๕๖๒) เพิ่มเติมและเปลี่ยนแปลง (ฉบับที่ ๑) องค์การบริหารส่วนจังหวัดนครสวรรค์

ยุทธศาสตร์	ปี ๒๕๖๐			ปี ๒๕๖๑			ปี ๒๕๖๒			รวม ๓ ปี		
	จำนวน		งบประมาณ	จำนวน		งบประมาณ	จำนวน		งบประมาณ	จำนวน		งบประมาณ
	โครงการ	รายการ	(บาท)	โครงการ	รายการ	(บาท)	โครงการ	รายการ	(บาท)	โครงการ	รายการ	(บาท)
๑. ยุทธศาสตร์การพัฒนาด้านคมนาคมและแหล่งน้ำ												
๑.๑ แนวทางพัฒนาเส้นทางคมนาคมและขนส่ง	๓๑	๓๒	๗๔,๖๒๑,๓๐๐	๒๗	๒๘	๙๒,๒๑๑,๓๐๐	๒๕	๒๖	๘๘,๕๒๑,๓๐๐	๘๓	๘๖	๒๕๕,๓๕๓,๙๐๐
๑.๒ แนวทางพัฒนาแหล่งน้ำเพื่อการเกษตรและอุปโภค-บริโภค	๑	๑	๑,๓๐๐,๐๐๐	-	-	-	-	-	-	๑	๑	๑,๓๐๐,๐๐๐
รวมงบประมาณ	๓๒	๓๓	๗๕,๙๒๑,๓๐๐	๒๗	๒๘	๙๒,๒๑๑,๓๐๐	๒๕	๒๖	๘๘,๕๒๑,๓๐๐	๘๔	๘๗	๒๕๖,๖๕๓,๙๐๐
๒. ยุทธศาสตร์การพัฒนาด้านการท่องเที่ยว												
๒.๑ แนวทางพัฒนาแหล่งท่องเที่ยวบึงบอระเพ็ด	๑๒	๑๒	๗,๖๑๕,๐๐๐	-	-	-	-	-	-	๑๒	๑๒	๗,๖๑๕,๐๐๐
๓. ยุทธศาสตร์การพัฒนาทางการศึกษา กีฬา ศาสนาและวัฒนธรรม												
๓.๑ แนวทางพัฒนาระบบการจัดการศึกษาของสถานศึกษาในสังกัด อบจ.	๕	๕	๔,๘๐๐,๐๐๐	-	-	-	-	-	-	๕	๕	๔,๘๐๐,๐๐๐
๔. ยุทธศาสตร์การพัฒนาและส่งเสริมคุณภาพชีวิต												
๔.๑ แนวทางสงเคราะห์และส่งเสริมเด็ก สตรี ผู้สูงอายุ คนพิการและผู้ด้อยโอกาส ให้สามารถดำรงชีวิตอยู่ได้อย่างปกติสุข	๓	๓	๑,๑๑๘,๐๐๐	-	-	-	-	-	-	๓	๓	๑,๑๑๘,๐๐๐
๔.๓ แนวทางส่งเสริมองค์กรประชาชนเพื่อพัฒนาศักยภาพชุมชนเข้มแข็งตามแนวทางปรัชญาเศรษฐกิจพอเพียง	๑	๑	๒,๐๐๐,๐๐๐	-	-	-	-	-	-	๑	๑	๒,๐๐๐,๐๐๐
รวมงบประมาณ	๔	๔	๓,๑๑๘,๐๐๐	-	-	-	-	-	-	๔	๔	๓,๑๑๘,๐๐๐
๖. ยุทธศาสตร์การบริหารกิจการบ้านเมืองที่ดี												
๖.๒ แนวทางเพิ่มประสิทธิภาพการปฏิบัติราชการและการให้บริการประชาชนของ องค์การบริหารส่วนจังหวัดนครสวรรค์	๑๖	๕๕	๖,๖๔๗,๒๓๐	-	-	-	-	-	-	๑๖	๕๕	๖,๖๔๗,๒๓๐
รวมงบประมาณทั้งสิ้น	๖๙	๑๐๙	๙๘,๑๐๑,๕๓๐	๒๗	๒๘	๙๒,๒๑๑,๓๐๐	๒๕	๒๖	๘๘,๕๒๑,๓๐๐	๑๒๑	๑๖๓	๒๗๘,๘๓๔,๑๓๐

รายละเอียดโครงการพัฒนา
ที่เพิ่มเติม

A decorative scroll border with a grey shadow and a black outline, featuring scroll-like details at the corners. The text is centered within this border.

ยุทธศาสตร์ที่ ๑
การพัฒนาด้านการคมนาคมและแหล่งน้ำ

รายละเอียดโครงการพัฒนา
แผนพัฒนาสามปี (พ.ศ.๒๕๖๐-๒๕๖๒) เพิ่มเติมและเปลี่ยนแปลง (ฉบับที่ ๑)
องค์การบริหารส่วนจังหวัดนครสวรรค์

ยุทธศาสตร์จังหวัดที่ ๑ การสร้างมูลค่าเพิ่มทางการเกษตร การค้าและอุตสาหกรรมและการเกษตรที่สมดุล

ยุทธศาสตร์การพัฒนาของ อปท. ในเขตจังหวัดนครสวรรค์ที่ ๑ การพัฒนาโครงสร้างพื้นฐานและสร้างมูลค่าเพิ่มทางการเกษตร

๑. ยุทธศาสตร์การพัฒนาด้านคมนาคมและแหล่งน้ำ

๑.๑ แนวทางการพัฒนา พัฒนาเส้นทางคมนาคมและขนส่ง

ที่	โครงการ/กิจกรรม	วัตถุประสงค์	เป้าหมาย (ผลผลิตของโครงการ)	งบประมาณและที่ผ่านมา			ตัวชี้วัด (KPI)	ผลที่คาดว่าจะได้รับ	หน่วยงานที่รับผิดชอบ
				๒๕๖๐ (บาท)	๒๕๖๑ (บาท)	๒๕๖๒ (บาท)			
๑	ก่อสร้างถนน ค.ส.ล. หมู่ที่ ๖ ตำบลบ้านแก่ง เชื่อมต่อดำบลวัดไทรย์ อำเภอเมืองนครสวรรค์ จังหวัดนครสวรรค์ เริ่มต้น N ๑๕° ๔๕' ๕๘.๕๙" E ๑๐๐° ๒' ๔๓.๖๖" สิ้นสุด N ๑๕° ๔๕' ๔๔.๓๗" E ๑๐๐° ๓' ๔๓.๕๔" (ผ.๐๒/๑ น.๙ ถ.๕๔)	เพื่อให้ประชาชนได้รับความสะดวกในการเดินทางและขนส่ง	ก่อสร้างถนน ค.ส.ล. ขนาดผิวจราจรกว้าง ๖.๐๐ เมตร หนา ๐.๑๕ เมตร ยาว ๑,๗๖๐ เมตร หรือมีพื้นที่ก่อสร้างไม่น้อยกว่า ๑๐,๕๖๐ ตารางเมตร รายละเอียดตามแบบที่ อบจ.กำหนด	๑,๐๐๐,๐๐๐	๒,๒๐๐,๐๐๐	๒,๓๐๐,๐๐๐	ระดับความพึงพอใจของผู้ใช้บริการ	ประชาชนได้รับความสะดวกปลอดภัยในการเดินทางและขนส่ง (ตำบลวัดไทรย์ ๒,๐๘๖ คริวเรือน, ตำบลบ้านแก่ง ๑,๗๖๑ คริวเรือน)	กองช่าง
๒	ปรับปรุงถนนผิวจราจร ค.ส.ล. รหัสทางหลวงท้องถิ่น นว.ถ.๑-๐๐๑๐ บ้านหนองตะโก - บ้านวัดไทรย์ ตำบลวัดไทรย์ อำเภอเมืองนครสวรรค์ จังหวัดนครสวรรค์ เริ่มต้น N ๑๕° ๔๓' ๕๑.๙๑" E ๑๐๐° ๓' ๕๓.๖๙" สิ้นสุด N ๑๕° ๔๔' ๒๘.๔๓" E ๑๐๐° ๔' ๒๗.๙๗" (ผ.๐๒/๑ น.๑ ถ.๓)	เพื่อให้ประชาชนได้รับความสะดวกในการเดินทางและขนส่ง	ปรับปรุงถนนผิวจราจร ค.ส.ล. ขนาดผิวจราจร กว้าง ๖.๐๐ เมตร หนา ๐.๑๕ เมตร ยาว ๓,๖๐๐ เมตร ไหล่ทางกว้างข้างละ ๐-๐.๕ เมตร หรือมีพื้นที่ปรับปรุงไม่น้อยกว่า ๒๑,๖๐๐ ตารางเมตร รายละเอียดตามแบบที่ อบจ.กำหนด	๒,๓๐๐,๐๐๐	๕,๐๐๐,๐๐๐	๕,๐๐๐,๐๐๐	ระดับความพึงพอใจของผู้ใช้บริการ	ประชาชนได้รับความสะดวกปลอดภัยในการเดินทางและขนส่ง (ตำบลวัดไทรย์ ๒,๐๘๖ คริวเรือน)	กองช่าง

ยุทธศาสตร์จังหวัดที่ ๑ การสร้างมูลค่าเพิ่มทางการเกษตร การค้าและอุตสาหกรรมเกษตรที่สมดุล

ยุทธศาสตร์การพัฒนาของ อปท. ในเขตจังหวัดนครสวรรค์ที่ ๑ การพัฒนาโครงสร้างพื้นฐานและสร้างมูลค่าเพิ่มทางการเกษตร

๑. ยุทธศาสตร์การพัฒนาด้านคมนาคมและแหล่งน้ำ

๑.๑ แนวทางการพัฒนา พัฒนาเส้นทางคมนาคมและขนส่ง

ที่	โครงการ/กิจกรรม	วัตถุประสงค์	เป้าหมาย (ผลผลิตของโครงการ)	งบประมาณและที่ผ่านมา			ตัวชี้วัด (KPI)	ผลที่คาดว่าจะได้รับ	หน่วยงาน ที่รับผิดชอบ
				๒๕๖๐ (บาท)	๒๕๖๑ (บาท)	๒๕๖๒ (บาท)			
๓	ซ่อมสร้างถนนลาดยาง ผิวจราจรแอสฟัลต์ติกคอนกรีต รหัดทางหลวงท้องถิ่น นว.ถ.๑-๐๐๐๗ บ้านสระทะเล - บ้านเขาทอง ตำบลสระทะเล เชื่อมต่อ ตำบลเขาทอง อำเภอพยุหะคีรี จังหวัดนครสวรรค์ เริ่มต้น N ๑๕° ๒๙' ๒๔.๕๐" E ๑๐๐° ๐๔' ๐๑.๐๐" สิ้นสุด N ๑๕° ๓๔' ๐๐.๖๐" E ๑๐๐° ๑๐' ๓๓.๙๐" (ผ.๐๒/๑ น.๓ ถ.๑๓)	เพื่อให้ประชาชนได้รับ ความสะดวกในการ เดินทางและขนส่ง	ซ่อมสร้างถนนลาดยางผิวจราจร แอสฟัลต์ติกคอนกรีต ขนาดผิวจราจร กว้าง ๖.๐๐ เมตร หนา ๐.๐๔ เมตร ยาว ๒,๐๐๐ เมตร ไหล่ทางกว้าง ข้างละ ๐-๑.๐๐ เมตร หรือมีพื้นที่ซ่อมสร้างไม่น้อยกว่า ๑๔,๐๐๐ ตารางเมตร รายละเอียดตามแบบที่ อบจ.กำหนด	๒,๔๐๐,๐๐๐	๑,๕๐๐,๐๐๐	๑,๐๐๐,๐๐๐	ระดับความ พึงพอใจของ ผู้ให้บริการ	ประชาชนได้รับความ สะดวกปลอดภัยในการ เดินทางและขนส่ง (ตำบลสระทะเล ๓๕๓ ครัวเรือน ตำบลเขาทอง ๒,๔๖๕ ครัวเรือน)	กองช่าง
๔	ปรับปรุงถนนผิวจราจร ค.ส.ล. รหัดทางหลวงท้องถิ่น นว.ถ.๑-๐๐๒๘ บ้านท่าสุ่ม - บ้านเขาค้างควา ตำบลวังมหากร เชื่อมต่อ ตำบลหัวถนน อำเภอท่าตะโก จังหวัดนครสวรรค์ เริ่มต้น N ๑๕° ๓๘' ๑๒.๒๒" E ๑๐๐° ๒๒' ๑.๔๙" สิ้นสุด N ๑๕° ๓๖' ๒๒.๒๖" E ๑๐๐° ๒๒' ๓๘.๐๐" (เสนอโดย กองช่าง)	เพื่อให้ประชาชนได้รับ ความสะดวกในการ เดินทางและขนส่ง	ปรับปรุงถนนผิวจราจร ค.ส.ล. ขนาดผิวจราจรกว้าง ๖.๐๐ เมตร หนา ๐.๑๕ เมตร ยาว ๒,๘๐๐ เมตร ไหล่ทางกว้างข้างละ ๐.๕๐ เมตร หรือมีพื้นที่ปรับปรุงไม่น้อยกว่า ๑๖,๘๐๐ ตารางเมตร รายละเอียดตามแบบที่ อบจ.กำหนด	๔,๕๐๐,๐๐๐	๓,๐๐๐,๐๐๐	๑,๕๐๐,๐๐๐	ระดับความ พึงพอใจของ ผู้ให้บริการ	ประชาชนได้รับความ สะดวกปลอดภัยในการ เดินทางและขนส่ง (ตำบลวังมหากร ๑,๕๔๔ ครัวเรือน ตำบลหัวถนน ๑,๓๗๘ ครัวเรือน)	กองช่าง

ยุทธศาสตร์จังหวัดที่ ๑ การสร้างมูลค่าเพิ่มทางการเกษตร การค้าและอุตสาหกรรมเกษตรที่สมดุล

ยุทธศาสตร์การพัฒนาของ อปท. ในเขตจังหวัดนครสวรรค์ที่ ๑ การพัฒนาโครงสร้างพื้นฐานและสร้างมูลค่าเพิ่มทางการเกษตร

๑. ยุทธศาสตร์การพัฒนาด้านคมนาคมและแหล่งน้ำ

๑.๑ แนวทางการพัฒนา พัฒนาเส้นทางคมนาคมและขนส่ง

ที่	โครงการ/กิจกรรม	วัตถุประสงค์	เป้าหมาย (ผลผลิตของโครงการ)	งบประมาณและที่ผ่านมา			ตัวชี้วัด (KPI)	ผลที่คาดว่าจะได้รับ	หน่วยงานที่รับผิดชอบ
				๒๕๖๐ (บาท)	๒๕๖๑ (บาท)	๒๕๖๒ (บาท)			
๕	ซ่อมสร้างถนนลาดยางผิวจราจร แอสฟัลต์ติกคอนกรีต รหัสทางหลวงท้องถิ่น นว.ถ.๑-๐๐๑๘ บ้านหัวหวาย-บ้านหนองโพ ตำบลหัวหวาย เชื่อมต่อ ตำบลหนองโพ อำเภอตากาลี จังหวัดนครสวรรค์ เริ่มต้น N ๑๕° ๒๑' ๒๒.๐๑" E ๑๐๐° ๑๘' ๑๓.๕๔" สิ้นสุด N ๑๕° ๒๒' ๕๔.๗๑" E ๑๐๐° ๑๕' ๐๖.๓๓" (ผ.๐๒/๑ น.๗ ถ.๓๗)	เพื่อให้ประชาชนได้รับความสะดวกในการเดินทางและขนส่ง	ซ่อมสร้างถนนลาดยางผิวจราจร แอสฟัลต์ติกคอนกรีต ขนาดผิวจราจรกว้าง ๖.๐๐ เมตร หนา ๐.๐๔ เมตร ยาว ๖,๕๐๐ เมตร ไหล่ทางกว้างข้างละ ๐-๑.๕๐ เมตร หรือมีพื้นที่ซ่อมสร้างไม่น้อยกว่า ๕๘,๕๐๐ ตารางเมตร รายละเอียดตามแบบที่ อบจ.กำหนด	๒,๐๐๐,๐๐๐	๙,๐๐๐,๐๐๐	๙,๐๐๐,๐๐๐	ระดับความพึงพอใจของผู้ใช้บริการ	ประชาชนได้รับความสะดวกปลอดภัยในการเดินทางและขนส่ง (ตำบลหัวหวาย ๒,๕๗๑ ครัวเรือน ตำบลหนองโพ ๑,๓๘๔ ครัวเรือน)	กองช่าง
๖	ปรับปรุงถนนลาดยางผิวจราจร แอสฟัลต์ติกคอนกรีต รหัสทางหลวงท้องถิ่น นว.ถ.๑-๐๐๑๓ แยก ทล.๑-บ้านหนองมะค่า ตำบลเขาชายธง อำเภอตากฟ้า เชื่อมต่อ ตำบลห้วยหอม อำเภอตากาลี จังหวัดนครสวรรค์ เริ่มต้น N ๑๕° ๑๗' ๓๑.๕๑" E ๑๐๐° ๒๗' ๑๕.๒๐" สิ้นสุด N ๑๕° ๑๐' ๑๓.๖๙" E ๑๐๐° ๒๕' ๒๒.๐๒" (ผ.๐๒/๑ น.๙ ถ.๕๑)	เพื่อให้ประชาชนได้รับความสะดวกในการเดินทางและขนส่ง	ปรับปรุงถนนลาดยางผิวจราจร แอสฟัลต์ติกคอนกรีต ขนาดผิวจราจรกว้าง ๖.๐๐ เมตร หนา ๐.๐๔ เมตร ยาว ๒,๐๐๐ เมตร ไหล่ทางกว้างข้างละ ๐-๑.๐๐ เมตร หรือมีพื้นที่ปรับปรุงไม่น้อยกว่า ๑๒,๐๐๐ ตารางเมตร รายละเอียดตามแบบที่ อบจ.กำหนด	๒,๐๐๐,๐๐๐	๒,๐๐๐,๐๐๐	๒,๐๐๐,๐๐๐	ระดับความพึงพอใจของผู้ใช้บริการ	ประชาชนได้รับความสะดวกปลอดภัยในการเดินทางและขนส่ง (ตำบลเขาชายธง ๗๐๒ ครัวเรือน ตำบลห้วยหอม ๑,๒๘๙ ครัวเรือน)	กองช่าง

ยุทธศาสตร์จังหวัดที่ ๑ การสร้างมูลค่าเพิ่มทางการเกษตร การค้าและอุตสาหกรรมเกษตรที่สมดุล

ยุทธศาสตร์การพัฒนาของ อปท. ในเขตจังหวัดนครสวรรค์ที่ ๑ การพัฒนาโครงสร้างพื้นฐานและสร้างมูลค่าเพิ่มทางการเกษตร

๑. ยุทธศาสตร์การพัฒนาด้านคมนาคมและแหล่งน้ำ

๑.๑ แนวทางการพัฒนา พัฒนาเส้นทางคมนาคมและขนส่ง

ที่	โครงการ/กิจกรรม	วัตถุประสงค์	เป้าหมาย (ผลผลิตของโครงการ)	งบประมาณและที่ผ่านมา			ตัวชี้วัด (KPI)	ผลที่คาดว่าจะได้รับ	หน่วยงานที่รับผิดชอบ
				๒๕๖๐ (บาท)	๒๕๖๑ (บาท)	๒๕๖๒ (บาท)			
๗	ซ่อมสร้างถนนลาดยางผิวจราจร แอสฟัลท์ติกคอนกรีต หมู่ที่ ๗ ตำบลศาลเจ้าไก่ต่อ อำเภอลาดยาว เชื่อมต่อดำบลแม่वंก อำเภแม่वंก จังหวัดนครสวรรค์ เริ่มต้น N ๑๕° ๔๕' ๔๔.๘" E ๙๙° ๓๗' ๑๐.๘" สิ้นสุด N ๑๕° ๔๖' ๑๗.๗๓" E ๙๙° ๓๗' ๔๐.๐๘" (ผ.๐๒/๑ น.๑๔ ล.๙๗)	เพื่อให้ประชาชนได้รับความสะดวกในการเดินทางและขนส่ง	ซ่อมสร้างถนนลาดยางผิวจราจร แอสฟัลท์ติกคอนกรีต ขนาดผิวจราจรกว้าง ๖.๐๐ เมตร หนา ๐.๐๔ เมตร ยาว ๑,๓๐๐ เมตร ไหล่ทางกว้างข้างละ ๐-๑.๐๐ เมตร หรือมีพื้นที่ซ่อมสร้างไม่น้อยกว่า ๙,๑๐๐ ตารางเมตร รายละเอียดตามแบบที่ อบจ.กำหนด	๑,๐๐๐,๐๐๐	๑,๐๐๐,๐๐๐	๑,๐๐๐,๐๐๐	ระดับความพึงพอใจของผู้ใช้บริการ	ประชาชนได้รับความสะดวกปลอดภัยในการเดินทางและขนส่ง (ตำบลศาลเจ้าไก่ต่อ ๓,๒๖๘ คริวเรือน ตำบลแม่वंก ๑,๕๐๕ คริวเรือน)	กองช่าง
๘	ก่อสร้างถนน ค.ส.ล. หมู่ที่ ๕,๑๑ ตำบลเนินขี้เหล็ก เชื่อมต่อดำบลสระแก้ว อำเภอลาดยาว จังหวัดนครสวรรค์ เริ่มต้น N ๑๕° ๔๘' ๔๑.๕" E ๙๙° ๔๘' ๔๙.๑๐" สิ้นสุด N ๑๕° ๔๙' ๒๐.๗๓" E ๙๙° ๕๑' ๕๒.๒๐" (ผ.๐๒/๑ น.๑๒ ล.๘๑)	เพื่อให้ประชาชนได้รับความสะดวกในการเดินทางและขนส่ง	ก่อสร้างถนน ค.ส.ล. ขนาดผิวจราจรกว้าง ๖.๐๐ เมตร หนา ๐.๑๕ เมตร ยาว ๔,๒๐๐ เมตร หรือมีพื้นที่ก่อสร้างไม่น้อยกว่า ๒๕,๒๐๐ ตารางเมตร รายละเอียดตามแบบที่ อบจ.กำหนด	๒,๙๕๐,๐๐๐	๕,๐๐๐,๐๐๐	๕,๐๐๐,๐๐๐	ระดับความพึงพอใจของผู้ใช้บริการ	ประชาชนได้รับความสะดวกปลอดภัยในการเดินทางและขนส่ง (ตำบลเนินขี้เหล็ก ๑,๔๙๔ คริวเรือน ตำบลสระแก้ว ๒,๑๓๒ คริวเรือน)	กองช่าง

ยุทธศาสตร์จังหวัดที่ ๑ การสร้างมูลค่าเพิ่มทางการเกษตร การค้าและอุตสาหกรรมเกษตรที่สมดุล

ยุทธศาสตร์การพัฒนาของ อปท. ในเขตจังหวัดนครสวรรค์ที่ ๑ การพัฒนาโครงสร้างพื้นฐานและสร้างมูลค่าเพิ่มทางการเกษตร

๑. ยุทธศาสตร์การพัฒนาด้านคมนาคมและแหล่งน้ำ

๑.๑ แนวทางการพัฒนา พัฒนาเส้นทางคมนาคมและขนส่ง

ที่	โครงการ/กิจกรรม	วัตถุประสงค์	เป้าหมาย (ผลผลิตของโครงการ)	งบประมาณและที่ผ่านมา			ตัวชี้วัด (KPI)	ผลที่คาดว่าจะได้รับ	หน่วยงานที่รับผิดชอบ
				๒๕๖๐ (บาท)	๒๕๖๑ (บาท)	๒๕๖๒ (บาท)			
๙	ก่อสร้างถนน ค.ส.ล. หมู่ที่ ๗ ตำบลห้วยน้ำหอม เชื่อมต่อดำบลศาลเจ้าไก่ต่อ อำเภอลาดยาว จังหวัดนครสวรรค์ เริ่มต้น N ๑๕° ๔๓' ๔๐.๓๓๗" E ๙๙° ๓๙' ๒๔.๖๐" สิ้นสุด N ๑๕° ๔๕' ๑๘.๐๘" E ๙๙° ๔๐' ๒.๒๐" (ผ.๐๒/๑ น.๑๓ ล.๙๐)	เพื่อให้ประชาชนได้รับความสะดวกในการเดินทางและขนส่ง	ก่อสร้างถนน ค.ส.ล. ขนาดผิวจราจรกว้าง ๖.๐๐ เมตร หนา ๐.๑๕ เมตร ยาว ๓,๐๐๐ เมตร ไหล่ทางกว้างข้างละ ๐.๕๐ เมตร หรือมีพื้นที่ก่อสร้างไม่น้อยกว่า ๑๘,๐๐๐ ตารางเมตร รายละเอียดตามแบบที่ อบจ.กำหนด	๑,๐๐๐,๐๐๐	๔,๐๐๐,๐๐๐	๔,๐๐๐,๐๐๐	ระดับความพึงพอใจของผู้ใช้บริการ	ประชาชนได้รับความสะดวกปลอดภัยในการเดินทางและขนส่ง (ตำบลห้วยน้ำหอม ๑,๔๖๔ ครัวเรือน ตำบลศาลเจ้าไก่ต่อ ๓,๒๖๘ ครัวเรือน)	กองช่าง
๑๐	ก่อสร้างถนน ค.ส.ล. หมู่ที่ ๑๐ ตำบลสระแก้ว เชื่อมต่อดำบลสร้อยละคร อำเภอลาดยาว จังหวัดนครสวรรค์ เริ่มต้น N ๑๕° ๔๔' ๕๔.๙" E ๙๙° ๔๙' ๕๑.๗๔" สิ้นสุด N ๑๕° ๔๔' ๒๙.๑๔" E ๙๙° ๕๐' ๑๓.๗๔" (ผ.๐๒/๑ น.๑๒ ล.๘๔)	เพื่อให้ประชาชนได้รับความสะดวกในการเดินทางและขนส่ง	ก่อสร้างถนน ค.ส.ล. ขนาดผิวจราจรกว้าง ๖.๐๐ เมตร หนา ๐.๑๕ เมตร ยาว ๑,๐๙๐ เมตร หรือมีพื้นที่ก่อสร้างไม่น้อยกว่า ๖,๕๔๐ ตารางเมตร รายละเอียดตามแบบที่ อบจ.กำหนด	๑,๐๐๐,๐๐๐	๑,๒๐๐,๐๐๐	๑,๒๐๐,๐๐๐	ระดับความพึงพอใจของผู้ใช้บริการ	ประชาชนได้รับความสะดวกปลอดภัยในการเดินทางและขนส่ง (ตำบลสระแก้ว ๒,๑๓๒ ครัวเรือน ตำบลสร้อยละคร ๕๖๓ ครัวเรือน)	กองช่าง

ยุทธศาสตร์จังหวัดที่ ๑ การสร้างมูลค่าเพิ่มทางการเกษตร การค้าและอุตสาหกรรมเกษตรที่สมดุล

ยุทธศาสตร์การพัฒนาของ อปท. ในเขตจังหวัดนครสวรรค์ที่ ๑ การพัฒนาโครงสร้างพื้นฐานและสร้างมูลค่าเพิ่มทางการเกษตร

๑. ยุทธศาสตร์การพัฒนาด้านคมนาคมและแหล่งน้ำ

๑.๑ แนวทางการพัฒนา พัฒนาเส้นทางคมนาคมและขนส่ง

ที่	โครงการ/กิจกรรม	วัตถุประสงค์	เป้าหมาย (ผลผลิตของโครงการ)	งบประมาณและที่ผ่านมา			ตัวชี้วัด (KPI)	ผลที่คาดว่าจะได้รับ	หน่วยงานที่รับผิดชอบ
				๒๕๖๐ (บาท)	๒๕๖๑ (บาท)	๒๕๖๒ (บาท)			
๑๑	ซ่อมสร้างถนนลาดยางผิวจราจรแอสฟัลท์ติกคอนกรีต รหัสทางหลวงท้องถิ่น นว.ถ.๑-๐๑๐๐ แยก ทล.๓๐๑๓-บ้านวังดินตาด ตำบลวังม้า เชื่อมต่อดำบลหนองยาว อำเภอลาดยาว จังหวัดนครสวรรค์ เริ่มต้น N ๑๕° ๔๒' ๒๔.๔" E ๙๙° ๔๘' ๕๑.๔" สิ้นสุด N ๑๕° ๔๒' ๒๓.๙" E ๙๙° ๕๓' ๑๔.๗" (ผ.๐๒/๑ น.๒ ถ.๗)	เพื่อให้ประชาชนได้รับความสะดวกในการเดินทางและขนส่ง	ซ่อมสร้างถนนลาดยางผิวจราจรแอสฟัลท์ติกคอนกรีต ขนาดผิวจราจรกว้าง ๖.๐๐ เมตร หนา ๐.๐๕ เมตร ยาว ๓,๒๐๐ เมตร ไหล่ทางกว้างข้างละ ๐-๑.๐๐ เมตร หรือมีพื้นที่ซ่อมสร้างไม่น้อยกว่า ๒๕,๖๐๐ ตารางเมตร รายละเอียดตามแบบที่ อบจ.กำหนด	๒,๑๐๐,๐๐๐	๓,๔๐๐,๐๐๐	๓,๔๐๐,๐๐๐	ระดับความพึงพอใจของผู้ใช้บริการ	ประชาชนได้รับความสะดวกปลอดภัยในการเดินทางและขนส่ง (ตำบลวังม้า ๑,๖๖๙ ครัวเรือน ตำบลหนองยาว ๑,๑๔๑ ครัวเรือน)	กองช่าง
๑๒	ก่อสร้างถนนหินคลุก หมู่ที่ ๘ ตำบลห้วยร่วม อำเภอนองบัว เชื่อมต่อดำบลหนองกระเจา อำเภอชุมแสง จังหวัดนครสวรรค์ เริ่มต้น N ๑๕° ๕๔' ๔๕.๐๓" E ๑๐๐° ๒๗' ๒๕.๔๗" สิ้นสุด N ๑๕° ๕๔' ๒๙.๔๒" E ๑๐๐° ๒๖' ๔๐.๕๑" (ผ.๐๒/๑ น.๑๘ ถ.๑๔๐)	เพื่อให้ประชาชนได้รับความสะดวกในการเดินทางและขนส่ง	ก่อสร้างถนนหินคลุก ขนาดผิวจราจรกว้าง ๖.๐๐ เมตร หนา ๐.๒๐ เมตร ยาว ๑,๔๕๐ เมตร หรือมีพื้นที่ก่อสร้างไม่น้อยกว่า ๘,๗๐๐ ตารางเมตร รายละเอียดตามแบบที่ อบจ.กำหนด	๑,๐๐๐,๐๐๐	๑,๐๐๐,๐๐๐	-	ระดับความพึงพอใจของผู้ใช้บริการ	ประชาชนได้รับความสะดวกปลอดภัยในการเดินทางและขนส่ง (ตำบลห้วยร่วม ๖๕๑ ครัวเรือน ตำบลหนองกระเจา ๑,๑๘๘ ครัวเรือน)	กองช่าง

ยุทธศาสตร์จังหวัดที่ ๑ การสร้างมูลค่าเพิ่มทางการเกษตร การค้าและอุตสาหกรรมเกษตรที่สมดุล

ยุทธศาสตร์การพัฒนาของ อปท. ในเขตจังหวัดนครสวรรค์ที่ ๑ การพัฒนาโครงสร้างพื้นฐานและสร้างมูลค่าเพิ่มทางการเกษตร

๑. ยุทธศาสตร์การพัฒนาด้านคมนาคมและแหล่งน้ำ

๑.๑ แนวทางการพัฒนา พัฒนาเส้นทางคมนาคมและขนส่ง

ที่	โครงการ/กิจกรรม	วัตถุประสงค์	เป้าหมาย (ผลผลิตของโครงการ)	งบประมาณและที่ผ่านมา			ตัวชี้วัด (KPI)	ผลที่คาดว่าจะได้รับ	หน่วยงานที่รับผิดชอบ
				๒๕๖๐ (บาท)	๒๕๖๑ (บาท)	๒๕๖๒ (บาท)			
๑๓	ก่อสร้างถนน ค.ส.ล. รหัสทางหลวงท้องถิ่น นว.ถ.๑-๐๐๑๖ สายคันกันแม่น้ำยม-แม่น้ำน่าน ตำบลพิกุล เชื่อมต่อ ตำบลเกยไชย อำเภอชุมแสง จังหวัดนครสวรรค์ เริ่มต้น N ๑๕° ๕๓' ๓๖.๑๖" E ๑๐๐° ๑๘' ๔๓.๓๔" สิ้นสุด N ๑๕° ๕๓' ๒๑.๗๓" E ๑๐๐° ๑๖' ๖.๓๐" (เสนอโดย กองช่าง)	เพื่อให้ประชาชนได้รับความสะดวกในการเดินทางและขนส่ง	ก่อสร้างถนน ค.ส.ล. ขนาดผิวจราจรกว้าง ๖.๐๐ เมตร หนา ๐.๑๕ เมตร ยาว ๔,๙๐๐ เมตร หรือมีพื้นที่ก่อสร้างไม่น้อยกว่า ๒๙,๔๐๐ ตารางเมตร รายละเอียดตามแบบที่ อบจ.กำหนด	๕,๐๐๐,๐๐๐	๕,๐๐๐,๐๐๐	๕,๐๐๐,๐๐๐	ระดับความพึงพอใจของผู้ใช้บริการ	ประชาชนได้รับความสะดวกปลอดภัยในการเดินทางและขนส่ง (ตำบลพิกุล ๑,๐๔๖ ครั้วเรือน ตำบลเกยไชย ๑,๘๙๙ ครั้วเรือน)	กองช่าง
๑๔	ก่อสร้างถนน ค.ส.ล. หมู่ที่ ๔ ตำบลพิกุล เชื่อมต่อ เขตเทศบาลเมืองชุมแสง ตำบลชุมแสง อำเภอชุมแสง จังหวัดนครสวรรค์ เริ่มต้น N ๑๕° ๕๔' ๓๐.๖๑" E ๑๐๐° ๑๘' ๔๕.๗๖" สิ้นสุด N ๑๕° ๕๔' ๒๔.๕๔" E ๑๐๐° ๑๘' ๒๐.๐๖" (ผ.๐๒/๑ น.๑๔ ล.๑๐๒)	เพื่อให้ประชาชนได้รับความสะดวกในการเดินทางและขนส่ง	ก่อสร้างถนน ค.ส.ล. ขนาดผิวจราจรกว้าง ๖.๐๐ เมตร หนา ๐.๒๐ เมตร ยาว ๘๐๐ เมตร หรือมีพื้นที่ก่อสร้างไม่น้อยกว่า ๔,๘๐๐ ตารางเมตร รายละเอียดตามแบบที่ อบจ.กำหนด	๓,๕๐๐,๐๐๐	๕๐๐,๐๐๐	-	ระดับความพึงพอใจของผู้ใช้บริการ	ประชาชนได้รับความสะดวกปลอดภัยในการเดินทางและขนส่ง (ตำบลพิกุล ๑,๐๔๖ ครั้วเรือน ทม.ชุมแสง ๑๒,๑๐๖ ครั้วเรือน)	กองช่าง

ยุทธศาสตร์จังหวัดที่ ๑ การสร้างมูลค่าเพิ่มทางการเกษตร การค้าและอุตสาหกรรมเกษตรที่สมดุล

ยุทธศาสตร์การพัฒนาของ อปท. ในเขตจังหวัดนครสวรรค์ที่ ๑ การพัฒนาโครงสร้างพื้นฐานและสร้างมูลค่าเพิ่มทางการเกษตร

๑. ยุทธศาสตร์การพัฒนาด้านคมนาคมและแหล่งน้ำ

๑.๑ แนวทางการพัฒนา พัฒนาเส้นทางคมนาคมและขนส่ง

ที่	โครงการ/กิจกรรม	วัตถุประสงค์	เป้าหมาย (ผลผลิตของโครงการ)	งบประมาณและที่ผ่านมา			ตัวชี้วัด (KPI)	ผลที่คาดว่าจะได้รับ	หน่วยงานที่รับผิดชอบ
				๒๕๖๐ (บาท)	๒๕๖๑ (บาท)	๒๕๖๒ (บาท)			
๑๕	ปรับปรุงถนนผิวจราจรหินคลุก รหัสทางหลวงท้องถิ่น นว.ถ.๑-๐๐๔๘ บ้านเขาใหญ่- บ้านหนองสะแกยาว ตำบลนาขอม เชื่อมต่อ ตำบลวังข่อย อำเภอไพศาลี จังหวัดนครสวรรค์ เริ่มต้น N ๑๕° ๔๐' ๒๔.๐๔" E ๑๐๐° ๔๘' ๕๙.๑๑" สิ้นสุด N ๑๕° ๓๘' ๑๙.๐๗" E ๑๐๐° ๔๖' ๔๓.๗๕" (ผ.๐๒/๑ น.๖ ส.๓๕)	เพื่อให้ประชาชนได้รับ ความสะดวกในการ เดินทางและขนส่ง	ปรับปรุงถนนผิวจราจรหินคลุก ขนาดผิวจราจรกว้าง ๖.๐๐ เมตร หนา ๐.๒๐ เมตร ยาว ๗,๒๐๐ เมตร ไหล่ทางกว้างข้างละ ๐.๐๐-๑.๐๐ เมตรหรือมีพื้นที่ปรับปรุงไม่น้อยกว่า ๕๗,๖๐๐ ตารางเมตร รายละเอียด ตามแบบที่ อบจ.กำหนด	๓,๐๐๐,๐๐๐	๔,๘๐๐,๐๐๐	๔,๘๐๐,๐๐๐	ระดับความ พึงพอใจของ ผู้ให้บริการ	ประชาชนได้รับความ สะดวกปลอดภัยในการ เดินทางและขนส่ง (ตำบลนาขอม ๘๕๒ ครัวเรือน ตำบลวังข่อย ๘๙๖ ครัวเรือน)	กองช่าง
๑๖	ปรับปรุงถนนผิวจราจรหินคลุก รหัสทางหลวงท้องถิ่น นว.ถ.๑-๐๑๑๑ บ้านไม้แดง- บ้านหนองกะสี ตำบลจันเสน เชื่อมต่อ ตำบลห้วยหอม อำเภอตากาลี จังหวัดนครสวรรค์ เริ่มต้น N ๑๕° ๐๘' ๕๘.๖๑" E ๑๐๐° ๒๘' ๓๙.๕๕" สิ้นสุด N ๑๕° ๑๐' ๒๘.๕๘" E ๑๐๐° ๒๘' ๕๑.๑๐" (เสนอโดย กองช่าง)	เพื่อให้ประชาชนได้รับ ความสะดวกในการ เดินทางและขนส่ง	ปรับปรุงถนนผิวจราจรหินคลุก ขนาดผิวจราจรกว้าง ๖.๐๐ เมตร หนา ๐.๒๐ เมตร ยาว ๖,๑๐๐ เมตร ไหล่ทางกว้างข้างละ ๐.๐๐-๑.๐๐ เมตรหรือมีพื้นที่ปรับปรุงไม่น้อยกว่า ๔๘,๘๐๐ ตารางเมตร รายละเอียด ตามแบบที่ อบจ.กำหนด	๓,๐๐๐,๐๐๐	๓,๕๐๐,๐๐๐	๓,๕๐๐,๐๐๐	ระดับความ พึงพอใจของ ผู้ให้บริการ	ประชาชนได้รับความ สะดวกปลอดภัยในการ เดินทางและขนส่ง (ตำบลจันเสน ๑,๖๒๗ ครัวเรือน ตำบลห้วยหอม ๔๖๕ ครัวเรือน)	กองช่าง

ยุทธศาสตร์จังหวัดที่ ๑ การสร้างมูลค่าเพิ่มทางการเกษตร การค้าและอุตสาหกรรมเกษตรที่สมดุล

ยุทธศาสตร์การพัฒนาของ อปท. ในเขตจังหวัดนครสวรรค์ที่ ๑ การพัฒนาโครงสร้างพื้นฐานและสร้างมูลค่าเพิ่มทางการเกษตร

๑. ยุทธศาสตร์การพัฒนาด้านคมนาคมและแหล่งน้ำ

๑.๑ แนวทางการพัฒนา พัฒนาเส้นทางคมนาคมและขนส่ง

ที่	โครงการ/กิจกรรม	วัตถุประสงค์	เป้าหมาย (ผลผลิตของโครงการ)	งบประมาณและที่ผ่านมา			ตัวชี้วัด (KPI)	ผลที่คาดว่าจะได้รับ	หน่วยงานที่รับผิดชอบ
				๒๕๖๐ (บาท)	๒๕๖๑ (บาท)	๒๕๖๒ (บาท)			
๑๗	ปรับปรุงถนนผิวจราจรหินคลุก รหัสทางหลวงท้องถิ่น นว.ถ.๑-๐๑๐๑ แยก ทล.๓๕๐๔- บ้านคลองน้ำโจน ตำบลเขาชนกัน เชื่อมต่อ ตำบลแม่วงก์ อำเภอแม่วงก์ จังหวัดนครสวรรค์ เริ่มต้น N ๑๕° ๔๘' ๐๗.๐๒" E ๙๙° ๓๐' ๓๙.๗๖" สิ้นสุด N ๑๕° ๔๗' ๐๒.๘๐" E ๙๙° ๓๑' ๕๗.๑๐" (ผ.๐๒/๑ น.๒ ถ.๑๑)	เพื่อให้ประชาชนได้รับ ความสะดวกในการ เดินทางและขนส่ง	ปรับปรุงถนนผิวจราจรหินคลุก ขนาดผิวจราจรกว้าง ๖.๐๐ เมตร หนา ๐.๒๐ เมตร ยาว ๙,๐๐๐ เมตร ไหล่ทางกว้างข้างละ ๐.๐๐-๑.๐๐ เมตรหรือมีพื้นที่ปรับปรุงไม่น้อยกว่า ๗๒,๐๐๐ ตารางเมตร รายละเอียด ตามแบบที่ อบจ.กำหนด	๓,๐๐๐,๐๐๐	๖,๕๐๐,๐๐๐	๖,๕๐๐,๐๐๐	ระดับความ พึงพอใจของ ผู้ใช้บริการ	ประชาชนได้รับความ สะดวกปลอดภัยในการ เดินทางและขนส่ง (ตำบลเขาชนกัน ๒,๐๗๑ ครั้วเรือน ตำบลแม่วงก์ ๒,๕๐๐ ครั้วเรือน)	กองช่าง
๑๘	ปรับปรุงถนนผิวจราจรหินคลุก รหัสทางหลวงท้องถิ่น นว.ถ.๑-๐๐๘๕ บ้านสระทะเล - บ้านเนินมะกอก ตำบลสระทะเล เชื่อมต่อ ตำบลเนินมะกอก อำเภอพยุหะคีรี จังหวัดนครสวรรค์ เริ่มต้น N ๑๕° ๒๘' ๓๓.๓๐" E ๑๐๐° ๐๘' ๐๘.๕๐" สิ้นสุด N ๑๕° ๒๘' ๒๔.๑๐" E ๑๐๐° ๑๐' ๑๒.๘๐" (ผ.๐๒/๑ น.๓ ถ.๑๗)	เพื่อให้ประชาชนได้รับ ความสะดวกในการ เดินทางและขนส่ง	ปรับปรุงถนนผิวจราจรหินคลุก ขนาดผิวจราจรกว้าง ๖.๐๐ เมตร หนา ๐.๒๐ เมตร ยาว ๑,๖๕๐ เมตร ไหล่ทางกว้างข้างละ ๐.๐๐-๑.๐๐ เมตรหรือมีพื้นที่ปรับปรุงไม่น้อยกว่า ๑๓,๒๐๐ ตารางเมตร รายละเอียด ตามแบบที่ อบจ.กำหนด	๓,๐๐๐,๐๐๐	-	-	ระดับความ พึงพอใจของ ผู้ใช้บริการ	ประชาชนได้รับความ สะดวกปลอดภัยในการ เดินทางและขนส่ง (ตำบลสระทะเล ๑,๖๕๐ครั้วเรือน ตำบลเนินมะกอก ๑,๒๒๕ ครั้วเรือน)	กองช่าง

ยุทธศาสตร์จังหวัดที่ ๑ การสร้างมูลค่าเพิ่มทางการเกษตร การค้าและอุตสาหกรรมเกษตรที่สมดุล

ยุทธศาสตร์การพัฒนาของ อปท. ในเขตจังหวัดนครสวรรค์ที่ ๑ การพัฒนาโครงสร้างพื้นฐานและสร้างมูลค่าเพิ่มทางการเกษตร

๑. ยุทธศาสตร์การพัฒนาด้านคมนาคมและแหล่งน้ำ

๑.๑ แนวทางการพัฒนา พัฒนาเส้นทางคมนาคมและขนส่ง

ที่	โครงการ/กิจกรรม	วัตถุประสงค์	เป้าหมาย (ผลผลิตของโครงการ)	งบประมาณและที่ผ่านมา			ตัวชี้วัด (KPI)	ผลที่คาดว่าจะได้รับ	หน่วยงานที่รับผิดชอบ
				๒๕๖๐ (บาท)	๒๕๖๑ (บาท)	๒๕๖๒ (บาท)			
๑๙	ซ่อมสร้างถนนลาดยางผิวจราจรแอสฟัลต์ติกคอนกรีต โดยวิธี PAVEMENT IN-PLACE RECYELING รหัสทางหลวงท้องถิ่น นว.ถ.๑-๐๐๕๐ สายบ้านวังใหญ่-บ้านสายลำโพง ตำบลวังใหญ่ เชื่อมต่อ ตำบลสายลำโพง อำเภอท่าตะโก จังหวัดนครสวรรค์ <small>เริ่มต้น N ๑๕° ๔๗' ๒๘.๕๔" E ๑๐๐° ๒๒' ๔๔.๒๖" สิ้นสุด N ๑๕° ๔๖' ๔๑.๖๖" E ๑๐๐° ๒๗' ๔๑.๙๓" (ผ.๐๒/๑ น.๕ ถ.๒๙)</small>	เพื่อให้ประชาชนได้รับความสะดวกในการเดินทางและขนส่ง	ซ่อมสร้างถนนลาดยางผิวจราจรแอสฟัลต์ติกคอนกรีต โดยวิธี PAVEMENT IN-PLACE RECYELING ขนาดผิวจราจรกว้าง ๖.๐๐ เมตร ยาว ๘,๐๐๐ เมตร หนา ๐.๑๔ เมตร ไหล่ทางกว้างข้างละ ๐.๕๐-๑.๐๐ เมตร หรือมีพื้นที่ซ่อมสร้างไม่น้อยกว่า ๖๔,๐๐๐ ตารางเมตร รายละเอียดตามแบบที่ อบจ.กำหนด	๖,๖๐๐,๐๐๐	๑๑,๐๐๐,๐๐๐	๑๑,๐๐๐,๐๐๐	ระดับความพึงพอใจของผู้ใช้บริการ	ประชาชนได้รับความสะดวกปลอดภัยในการเดินทางและขนส่ง (ตำบลวังใหญ่ ๕๙๓ คริวเรือน ตำบลสายลำโพง ๒,๑๒๖ คริวเรือน)	กองช่าง
๒๐	ซ่อมสร้างถนนลาดยางผิวจราจรแอสฟัลต์ติกคอนกรีต (โดยวิธี PAVEMENT IN-PLACE RECYELING) รหัสทางหลวงท้องถิ่น นว.ถ.๑-๐๐๔๙ สายบ้านสายลำโพง-บ้านหนองสระ ตำบลสายลำโพง เชื่อมต่อ ตำบลวังใหญ่ อำเภอท่าตะโก จังหวัดนครสวรรค์ <small>เริ่มต้น N ๑๕° ๔๕' ๕๓.๓๙" E ๑๐๐° ๒๖' ๕๘.๕๒" สิ้นสุด N ๑๕° ๔๖' ๓๘.๕๘" E ๑๐๐° ๒๕' ๗.๘๐" (เสนอโดย กองช่าง)</small>	เพื่อให้ประชาชนได้รับความสะดวกในการเดินทางและขนส่ง	ซ่อมสร้างถนนลาดยางผิวจราจรแอสฟัลต์ติกคอนกรีต (โดยวิธี PAVEMENT IN-PLACE RECYELING) ขนาดผิวจราจรกว้าง ๖.๐๐ เมตร ยาว ๙๕๐ เมตร หนา ๐.๑๔ เมตร ไหล่ทางกว้างข้างละ ๑.๐๐ เมตร หรือมีพื้นที่ซ่อมสร้างไม่น้อยกว่า ๗,๕๒๐ ตารางเมตร รายละเอียดตามแบบที่ อบจ.กำหนด	๓,๔๐๐,๐๐๐	-	-	ระดับความพึงพอใจของผู้ใช้บริการ	ประชาชนได้รับความสะดวกปลอดภัยในการเดินทางและขนส่ง (ตำบลวังใหญ่ ๕๙๓ คริวเรือน ตำบลสายลำโพง ๒,๑๒๖ คริวเรือน)	กองช่าง

ยุทธศาสตร์จังหวัดที่ ๑ การสร้างมูลค่าเพิ่มทางการเกษตร การค้าและอุตสาหกรรมเกษตรที่สมดุล

ยุทธศาสตร์การพัฒนาของ อปท. ในเขตจังหวัดนครสวรรค์ที่ ๑ การพัฒนาโครงสร้างพื้นฐานและสร้างมูลค่าเพิ่มทางการเกษตร

๑. ยุทธศาสตร์การพัฒนาด้านคมนาคมและแหล่งน้ำ

๑.๑ แนวทางการพัฒนา พัฒนาเส้นทางคมนาคมและขนส่ง

ที่	โครงการ/กิจกรรม	วัตถุประสงค์	เป้าหมาย (ผลผลิตของโครงการ)	งบประมาณและที่ผ่านมา			ตัวชี้วัด (KPI)	ผลที่คาดว่าจะได้รับ	หน่วยงาน ที่รับผิดชอบ
				๒๕๖๐ (บาท)	๒๕๖๑ (บาท)	๒๕๖๒ (บาท)			
๒๑	ก่อสร้างถนน ค.ส.ล. หมู่ที่ ๔ ตำบลหัวถนน อำเภอท่าตะโก เชื่อมต่อ ตำบลเขาทะโล อำเภอยะหริ่ง จังหวัดนครสวรรค์ เริ่มต้น N ๑๕° ๓๕' ๔๑.๑๗" E ๑๐๐° ๒๔' ๓๖.๕๗" สิ้นสุด N ๑๕° ๓๕' ๒๙.๘๓" E ๑๐๐° ๒๔' ๓๖.๕๗" (ผ.๐๒/๑ น.๑๕ ล.๑๑๓)	เพื่อให้ประชาชนได้รับความสะดวกในการเดินทางและขนส่ง	ก่อสร้างถนน ค.ส.ล. ขนาดผิวจราจรกว้าง ๖.๐๐ เมตร หนา ๐.๑๕ เมตร ยาว ๒,๙๕๐ เมตร หรือมีพื้นที่ก่อสร้างไม่น้อยกว่า ๑๗,๗๐๐ ตารางเมตร รายละเอียดตามแบบที่ อบจ.กำหนด	๒,๓๐๐,๐๐๐	๓,๕๐๐,๐๐๐	๓,๕๐๐,๐๐๐	ระดับความพึงพอใจของผู้ใช้บริการ	ประชาชนได้รับความสะดวกปลอดภัยในการเดินทางและขนส่ง (ตำบลหัวถนน ๑,๗๗๘ ครัวเรือน ตำบลเขาทะโล ๑,๙๓๑ ครัวเรือน)	กองช่าง
๒๒	ก่อสร้างถนน ค.ส.ล. หมู่ที่ ๘ ตำบลหนองเต่า อำเภอเก้าเลี้ยว เชื่อมต่อ ตำบลบ้านมะเกลือ อำเภอเมืองนครสวรรค์ จังหวัดนครสวรรค์ เริ่มต้น N ๑๕° ๔๔' ๒๙.๕๘" E ๑๐๐° ๔' ๒๓.๒๐" สิ้นสุด N ๑๕° ๔๔' ๗.๐๐" E ๑๐๐° ๔' ๒๔.๓๘" (ผ.๐๒/๑ น.๑๒ ล.๘๑)	เพื่อให้ประชาชนได้รับความสะดวกในการเดินทางและขนส่ง	ก่อสร้างถนน ค.ส.ล. ขนาดผิวจราจรกว้าง ๖.๐๐ เมตร หนา ๐.๑๕ เมตร ยาว ๓,๐๐๐ เมตร หรือมีพื้นที่ก่อสร้างไม่น้อยกว่า ๑๘,๐๐๐ ตารางเมตร รายละเอียดตามแบบที่ อบจ.กำหนด	๑,๕๕๐,๐๐๐	๓,๘๐๐,๐๐๐	๓,๘๐๐,๐๐๐	ระดับความพึงพอใจของผู้ใช้บริการ	ประชาชนได้รับความสะดวกปลอดภัยในการเดินทางและขนส่ง (ตำบลหนองเต่า ๑,๘๒๗ ครัวเรือน บ้านมะเกลือ ๑,๙๗๖ ครัวเรือน)	กองช่าง

ยุทธศาสตร์จังหวัดที่ ๑ การสร้างมูลค่าเพิ่มทางการเกษตร การค้าและอุตสาหกรรมเกษตรที่สมดุล

ยุทธศาสตร์การพัฒนาของ อปท. ในเขตจังหวัดนครสวรรค์ที่ ๑ การพัฒนาโครงสร้างพื้นฐานและสร้างมูลค่าเพิ่มทางการเกษตร

๑. ยุทธศาสตร์การพัฒนาด้านคมนาคมและแหล่งน้ำ

๑.๑ แนวทางการพัฒนา พัฒนาเส้นทางคมนาคมและขนส่ง

ที่	โครงการ/กิจกรรม	วัตถุประสงค์	เป้าหมาย (ผลผลิตของโครงการ)	งบประมาณและที่ผ่านมา			ตัวชี้วัด (KPI)	ผลที่คาดว่าจะได้รับ	หน่วยงานที่รับผิดชอบ
				๒๕๖๐ (บาท)	๒๕๖๑ (บาท)	๒๕๖๒ (บาท)			
๒๓	ก่อสร้างถนน ค.ส.ล. หมู่ที่ ๒,๑๒ ตำบลทับกฤช เชื่อมต่อ หมู่ที่ ๘ ตำบลพันลาน อำเภอชุมแสง จังหวัดนครสวรรค์ เริ่มต้น N ๑๕° ๔๗' ๒๘.๘๑" E ๑๐๐° ๑๖' ๓๖.๙๑" สิ้นสุด N ๑๕° ๔๖' ๑๕.๖๓" E ๑๐๐° ๑๕' ๕๕.๕๐" (ผ.๐๒/๑ น.๑๔ ถ.๑๐๕)	เพื่อให้ประชาชนได้รับความสะดวกในการเดินทางและขนส่ง	ก่อสร้างถนน ค.ส.ล. ขนาดผิวจราจรกว้าง ๖.๐๐ เมตร หนา ๐.๑๕ เมตร ยาว ๒,๖๔๐ เมตร หรือมีพื้นที่ก่อสร้างไม่น้อยกว่า ๑๕,๘๔๐ ตารางเมตร รายละเอียดตามแบบที่ อบจ.กำหนด	๒,๐๐๐,๐๐๐	๓,๐๐๐,๐๐๐	๓,๐๐๐,๐๐๐	ระดับความพึงพอใจของผู้ใช้บริการ	ประชาชนได้รับความสะดวกปลอดภัยในการเดินทางและขนส่ง (ตำบลทับกฤช ๑,๑๓๓ ครั้วเรือน ตำบลพันลาน ๑,๑๙๐ ครั้วเรือน)	กองช่าง
๒๔	ซ่อมสร้างถนนลาดยางผิวจราจรแอสฟัลท์ติกคอนกรีต (โดยวิธี PAVEMENT IN-PLACE RECYELING) รหัสทางหลวงท้องถิ่น นว.ถ.๑-๐๐๗๗ บ้านห้วยน้ำหอม-บ้านปางงู-ปางสวรรค์ ตำบลห้วยน้ำหอม อำเภอลาดยาว เชื่อมต่อ ตำบลปางสวรรค์ อำเภอชุมตาบง จังหวัดนครสวรรค์ เริ่มต้น N ๑๕° ๔๑' ๕๙.๓๗" E ๙๙° ๔๓' ๒๑.๕๗" สิ้นสุด N ๑๕° ๔๒' ๑๓.๕๙" E ๙๙° ๓๓' ๕.๘๑" (ผ.๐๒/๑ น.๑๔ ถ.๑๐๕)	เพื่อให้ประชาชนได้รับความสะดวกในการเดินทางและขนส่ง	ซ่อมสร้างถนนลาดยางผิวจราจรแอสฟัลท์ติกคอนกรีต (โดยวิธี PAVEMENT IN-PLACE RECYELING) ขนาดผิวจราจรกว้าง ๖.๐๐ เมตร ยาว ๒,๕๐๐ เมตร หนา ๐.๐๔ เมตร ไหล่ทางกว้างข้างละ ๑.๐๐ เมตร หรือมีพื้นที่ซ่อมสร้างไม่น้อยกว่า ๒๐,๐๐๐ ตารางเมตร รายละเอียดตามแบบที่ อบจ.กำหนด	๓,๐๐๐,๐๐๐	๓,๐๐๐,๐๐๐	๓,๐๐๐,๐๐๐	ระดับความพึงพอใจของผู้ใช้บริการ	ประชาชนได้รับความสะดวกปลอดภัยในการเดินทางและขนส่ง (ตำบลห้วยน้ำหอม ๑,๔๖๔ ครั้วเรือน ตำบลปางสวรรค์ ๑,๕๘๗ ครั้วเรือน)	กองช่าง

ยุทธศาสตร์จังหวัดที่ ๑ การสร้างมูลค่าเพิ่มทางการเกษตร การค้าและอุตสาหกรรมเกษตรที่สมดุล

ยุทธศาสตร์การพัฒนาของ อปท. ในเขตจังหวัดนครสวรรค์ที่ ๑ การพัฒนาโครงสร้างพื้นฐานและสร้างมูลค่าเพิ่มทางการเกษตร

๑. ยุทธศาสตร์การพัฒนาด้านคมนาคมและแหล่งน้ำ

๑.๑ แนวทางการพัฒนา พัฒนาเส้นทางคมนาคมและขนส่ง

ที่	โครงการ/กิจกรรม	วัตถุประสงค์	เป้าหมาย (ผลผลิตของโครงการ)	งบประมาณและที่ผ่านมา			ตัวชี้วัด (KPI)	ผลที่คาดว่าจะได้รับ	หน่วยงานที่รับผิดชอบ
				๒๕๖๐ (บาท)	๒๕๖๑ (บาท)	๒๕๖๒ (บาท)			
๒๕	ซ่อมสร้างถนนลาดยางผิวจราจรแอสฟัลต์ติกคอนกรีต (โดยวิธี PAVEMENT IN-PLACE RECYELING) รหัสทางหลวงท้องถิ่น นว.ถ.๑-๐๐๗๖ บ้านวังชัน-บ้านตะกรุด-ธารมะยม ตำบลวังชัน เชื่อมต่อ ตำบลเขาชนกัน อำเภอแม่วงก์ จังหวัดนครสวรรค์ เริ่มต้น N ๑๕° ๕๐' ๔๗.๗" E ๙๙° ๓๘' ๑๓" สิ้นสุด N ๑๕° ๔๙' ๔๐.๑๖" E ๙๙° ๒๙' ๕๕.๔๒" (ผ.๐๒/๑ น.๑๔ ถ.๑๐๕)	เพื่อให้ประชาชนได้รับความสะดวกในการเดินทางและขนส่ง	ซ่อมสร้างถนนลาดยางผิวจราจรแอสฟัลต์ติกคอนกรีต (โดยวิธี PAVEMENT IN-PLACE RECYELING) ขนาดผิวจราจรกว้าง ๖.๐๐ เมตร ยาว ๒,๑๐๐ เมตร หนา ๐.๑๔ เมตร ไหล่ทางกว้างข้างละ ๑.๐๐ เมตร หรือมีพื้นที่ซ่อมสร้างไม่น้อยกว่า ๑๖,๘๐๐ ตารางเมตร รายละเอียดตามแบบที่ อบจ.กำหนด	๒,๕๐๐,๐๐๐	๒,๕๐๐,๐๐๐	๒,๕๐๐,๐๐๐	ระดับความพึงพอใจของผู้ใช้บริการ	ประชาชนได้รับความสะดวกปลอดภัยในการเดินทางและขนส่ง (ตำบลวังชัน ๒,๓๐๖ ครัวเรือน ตำบลเขาชนกัน ๒,๐๗๑ ครัวเรือน)	กองช่าง
๒๖	ซ่อมสร้างถนนลาดยางผิวจราจรแอสฟัลต์ติกคอนกรีต (โดยวิธี PAVEMENT IN-PLACE RECYELING) รหัสทางหลวงท้องถิ่น นว.ถ.๑-๐๐๓๖ บ้านท่าทราย-บ้านกระเจิงาม ตำบลนากลาง เชื่อมต่อ ตำบลศาลาแดง อำเภอโกรกพระ จังหวัดนครสวรรค์ เริ่มต้น N ๑๕° ๓๕' ๑๘.๐๑" E ๑๐๐° ๑' ๓๓.๑๕" สิ้นสุด N ๑๕° ๓๘' ๓๒.๕๔" E ๑๐๐° ๐๐' ๓๙.๖๕" (ผ.๐๒/๑ น.๑๔ ถ.๑๐๕)	เพื่อให้ประชาชนได้รับความสะดวกในการเดินทางและขนส่ง	ซ่อมสร้างถนนลาดยางผิวจราจรแอสฟัลต์ติกคอนกรีต (โดยวิธี PAVEMENT IN-PLACE RECYELING) ขนาดผิวจราจรกว้าง ๖.๐๐ เมตร ยาว ๒,๕๐๐ เมตร หนา ๐.๑๔ เมตร ไหล่ทางกว้างข้างละ ๑.๐๐ เมตร หรือมีพื้นที่ซ่อมสร้างไม่น้อยกว่า ๒๐,๐๐๐ ตารางเมตร รายละเอียดตามแบบที่ อบจ.กำหนด	๓,๐๐๐,๐๐๐	๓,๐๐๐,๐๐๐	๓,๐๐๐,๐๐๐	ระดับความพึงพอใจของผู้ใช้บริการ	ประชาชนได้รับความสะดวกปลอดภัยในการเดินทางและขนส่ง (ตำบลนากลาง ๕,๒๒๐ ครัวเรือน ตำบลศาลาแดง ๑,๐๓๙ ครัวเรือน)	กองช่าง

ยุทธศาสตร์จังหวัดที่ ๑ การสร้างมูลค่าเพิ่มทางการเกษตร การค้าและอุตสาหกรรมเกษตรที่สมดุล

ยุทธศาสตร์การพัฒนาของ อปท. ในเขตจังหวัดนครสวรรค์ที่ ๑ การพัฒนาโครงสร้างพื้นฐานและสร้างมูลค่าเพิ่มทางการเกษตร

๑. ยุทธศาสตร์การพัฒนาด้านคมนาคมและแหล่งน้ำ

๑.๑ แนวทางการพัฒนา พัฒนาเส้นทางคมนาคมและขนส่ง

ที่	โครงการ/กิจกรรม	วัตถุประสงค์	เป้าหมาย (ผลผลิตของโครงการ)	งบประมาณและที่ผ่านมา			ตัวชี้วัด (KPI)	ผลที่คาดว่าจะได้รับ	หน่วยงานที่รับผิดชอบ
				๒๕๖๐ (บาท)	๒๕๖๑ (บาท)	๒๕๖๒ (บาท)			
๒๗	ซ่อมสร้างถนนลาดยางผิวจราจรแอสฟัลต์ติกคอนกรีต (โดยวิธี PAVEMENT IN-PLACE RECYELING) รหัสทางหลวงท้องถิ่น นว.ถ.๑-๐๐๘๗ บ้านหนองมะค่า-บ้านหนองไม้เสียบ ตำบลตาคลี อำเภอตาคลี เชื่อมต่อบ้านหนองไม้เสียบ ตำบลตาคลี อำเภอตากฟ้า จังหวัดนครสวรรค์	เพื่อให้ประชาชนได้รับความสะดวกในการเดินทางและขนส่ง	ซ่อมสร้างถนนลาดยางผิวจราจรแอสฟัลต์ติกคอนกรีต (โดยวิธี PAVEMENT IN-PLACE RECYELING) ขนาดผิวจราจรกว้าง ๖.๐๐ เมตร ยาว ๑,๗๐๐ เมตร หนา ๐.๐๘ เมตร ไหล่ทางกว้างข้างละ ๑.๐๐ เมตร หรือมีพื้นที่ซ่อมสร้างไม่น้อยกว่า ๑๓,๖๐๐ ตารางเมตร รายละเอียดตามแบบที่ อบจ.กำหนด	๒,๕๐๐,๐๐๐	๒,๓๐๐,๐๐๐	๒,๐๐๐,๐๐๐	ระดับความพึงพอใจของผู้ใช้บริการ	ประชาชนได้รับความสะดวกปลอดภัยในการเดินทางและขนส่ง (ตำบลตาคลี ๑,๘๖๐ ครัวเรือน ตำบลเขาชายธง อำเภอตากฟ้า จังหวัดนครสวรรค์)	กองช่าง
๒๘	ซ่อมสร้างถนนลาดยางผิวจราจรแอสฟัลต์ติกคอนกรีต (โดยวิธี PAVEMENT IN-PLACE RECYELING) รหัสทางหลวงท้องถิ่น นว.ถ.๑-๐๐๐๖ บ้านไผ่สิงห์-บ้านสันติสุข ตำบลไผ่สิงห์ เชื่อมต่อบ้านหนองกระเจา อำเภอูมแสง จังหวัดนครสวรรค์	เพื่อให้ประชาชนได้รับความสะดวกในการเดินทางและขนส่ง	ซ่อมสร้างถนนลาดยางผิวจราจรแอสฟัลต์ติกคอนกรีต (โดยวิธี PAVEMENT IN-PLACE RECYELING) ขนาดผิวจราจรกว้าง ๖.๐๐ เมตร ยาว ๑,๗๐๐ เมตร หนา ๐.๐๘ เมตร ไหล่ทางกว้างข้างละ ๑.๐๐ เมตร หรือมีพื้นที่ซ่อมสร้างไม่น้อยกว่า ๑๓,๖๐๐ ตารางเมตร รายละเอียดตามแบบที่ อบจ.กำหนด	๒,๕๐๐,๐๐๐	-	-	ระดับความพึงพอใจของผู้ใช้บริการ	ประชาชนได้รับความสะดวกปลอดภัยในการเดินทางและขนส่ง (ตำบลไผ่สิงห์ ๓๔๔ ครัวเรือน ตำบลหนองกระเจา ๑,๑๘๘ ครัวเรือน)	กองช่าง

ยุทธศาสตร์จังหวัดที่ ๑ การสร้างมูลค่าเพิ่มทางการเกษตร การค้าและอุตสาหกรรมเกษตรที่สมดุล

ยุทธศาสตร์การพัฒนาของ อปท. ในเขตจังหวัดนครสวรรค์ที่ ๑ การพัฒนาโครงสร้างพื้นฐานและสร้างมูลค่าเพิ่มทางการเกษตร

๑. ยุทธศาสตร์การพัฒนาด้านคมนาคมและแหล่งน้ำ

๑.๑ แนวทางการพัฒนา พัฒนาเส้นทางคมนาคมและขนส่ง

ที่	โครงการ/กิจกรรม	วัตถุประสงค์	เป้าหมาย (ผลผลิตของโครงการ)	งบประมาณและที่ผ่านมา			ตัวชี้วัด (KPI)	ผลที่คาดว่าจะได้รับ	หน่วยงานที่รับผิดชอบ
				๒๕๖๐ (บาท)	๒๕๖๑ (บาท)	๒๕๖๒ (บาท)			
๒๙	ก่อสร้างถนน ค.ส.ล. ทางออก หลังศูนย์เครื่องมือกล เขาเขียว ตำบลนครสวรรค์ตก อำเภอเมืองนครสวรรค์ จังหวัดนครสวรรค์ เริ่มต้น N ๑๕° ๓๙' ๑๑.๔๑" E ๑๐๐° ๗' ๔๘.๗๑" สิ้นสุด N ๑๕° ๓๙' ๔.๙๒" E ๑๐๐° ๗' ๔๑.๒๘" (เสนอโดย กองช่าง)	เพื่อให้การเดินทางเข้าออก ศูนย์เครื่องมือกลมีความ สะดวก	ก่อสร้างถนน ค.ส.ล. ขนาดผิวจราจร กว้าง ๖.๐๐ เมตร หนา ๐.๑๕ เมตร ไหล่ทางกว้างข้างละ ๐.๕๐ เมตร ยาว ๒๗๓ เมตร หรือมีพื้นที่ก่อสร้าง ไม่น้อยกว่า ๑,๖๓๘ ตารางเมตร รายละเอียดตามแบบที่ อบจ.กำหนด	๑,๐๐๐,๐๐๐	-	-	ระดับความ พึงพอใจของ ผู้ใช้บริการ	ข้าราชการ/พนักงานและ ประชาชนที่มาติดต่อ ราชการมีความสะดวกใน การเดินทาง	กองช่าง
๓๐	จัดทำป้ายกำหนดน้ำหนักรบรรทุก ทางหลวงท้องถิ่นที่อยู่ในความ รับผิดชอบของ อบจ.นครสวรรค์	เพื่อจัดทำป้ายกำหนด น้ำหนักรบรรทุก ควบคุม น้ำหนักของยานพาหนะ ที่ใช้เส้นทางที่อยู่ในความ รับผิดชอบของ อบจ. นครสวรรค์	จัดทำป้ายกำหนดน้ำหนักรบรรทุก พร้อมติดตั้ง ให้เป็นไปตามมาตรฐาน กำหนด จำนวนไม่น้อยกว่า ๒๐๐ สายทาง รายละเอียดตามแบบที่ อบจ.กำหนด	๕๐๐,๐๐๐	๑,๕๐๐,๐๐๐	๑,๕๐๐,๐๐๐	จำนวนถนนที่ ได้รับความ เสียหายจากการ บรรทุกน้ำหนัก เกินกำหนดลดลง	ถนนที่อยู่ในความ รับผิดชอบของ อบจ. มีความเสียหายลดลง	กองช่าง

ยุทธศาสตร์จังหวัดที่ ๑ การสร้างมูลค่าเพิ่มทางการเกษตร การค้าและอุตสาหกรรมเกษตรที่สมดุล

ยุทธศาสตร์การพัฒนาของ อปท. ในเขตจังหวัดนครสวรรค์ที่ ๑ การพัฒนาโครงสร้างพื้นฐานและสร้างมูลค่าเพิ่มทางการเกษตร

๑. ยุทธศาสตร์การพัฒนาด้านคมนาคมและแหล่งน้ำ

๑.๑ แนวทางการพัฒนา พัฒนาเส้นทางคมนาคมและขนส่ง

ที่	โครงการ/กิจกรรม	วัตถุประสงค์	เป้าหมาย (ผลผลิตของโครงการ)	งบประมาณและที่ผ่านมา			ตัวชี้วัด (KPI)	ผลที่คาดว่าจะได้รับ	หน่วยงานที่รับผิดชอบ
				๒๕๖๐ (บาท)	๒๕๖๑ (บาท)	๒๕๖๒ (บาท)			
๓๑	จัดซื้อวัสดุครุภัณฑ์สำหรับใช้ในการปฏิบัติงานพัฒนาเส้นทางคมนาคมและขนส่ง	เพื่อให้การปฏิบัติงานพัฒนาเส้นทางคมนาคมและขนส่งเกิดประสิทธิภาพและประสิทธิผล และทดแทนของเดิมที่เสื่อมสภาพ	๑. จัดซื้อเครื่องขุดหลุมเครื่องเจาะดิน KANTO KT-DRILL-๕๒๐๐ จำนวน ๙ เครื่อง ๆ ละ ๕,๗๐๐ บาท ๒. จัดซื้อดอกสว่านเจาะดินแข็งใบมีดทั้งสแตน ขนาด ๘ นิ้ว KT-D๑๕๐-MAX จำนวน ๙ ดอก ๆ ละ ๑,๔๐๐ บาท	๑๗,๑๐๐	๑๗,๑๐๐	๑๗,๑๐๐	ระดับความพึงพอใจของผู้ใช้บริการ	การปฏิบัติงานพัฒนาเส้นทางคมนาคมและขนส่งเกิดประสิทธิภาพและประสิทธิผล	กองช่าง

ยุทธศาสตร์จังหวัดที่ ๑ การสร้างมูลค่าเพิ่มทางการเกษตร การค้าและอุตสาหกรรมเกษตรที่สมดุล

ยุทธศาสตร์การพัฒนาของ อปท. ในเขตจังหวัดนครสวรรค์ที่ ๑ การพัฒนาโครงสร้างพื้นฐานและสร้างมูลค่าเพิ่มทางการเกษตร

๑. ยุทธศาสตร์การพัฒนาด้านคมนาคมและแหล่งน้ำ

๑.๒ แนวทางการพัฒนา พัฒนาแหล่งน้ำเพื่อการเกษตรและอุปโภค-บริโภค

ที่	โครงการ/กิจกรรม	วัตถุประสงค์	เป้าหมาย (ผลผลิตของโครงการ)	งบประมาณและที่ผ่านมา			ตัวชี้วัด (KPI)	ผลที่คาดว่าจะได้รับ	หน่วยงาน ที่รับผิดชอบ
				๒๕๖๐ (บาท)	๒๕๖๑ (บาท)	๒๕๖๒ (บาท)			
๑	ขุดลอกคลองพร้อมก่อสร้างฝายน้ำล้น หมู่ที่ ๑๐,๑๑ ตำบลศาลเจ้าไก่ต่อ เชื่อมต่อดำบลห้วยน้ำหอม อำเภอลาดยาว จังหวัดนครสวรรค์ เริ่มต้น N ๑๕° ๔๕' ๒.๙๘" E ๙๙° ๔๑' ๒๔.๐๓" สิ้นสุด N ๑๕° ๔๕' ๔๘.๕๒" E ๙๙° ๔๑' ๓๐.๑๑" (ผ.๐๒/๑ น.๒๑ ถ.๗)	เพื่อขุดลอกคลองที่ตื้นเขินให้สามารถระบายน้ำได้สะดวกและกักเก็บน้ำได้มากขึ้น	ขุดลอกคลอง ขนาดปากกว้าง ๑๘.๐๐ เมตร ก้นกว้าง ๗.๕๐ เมตร ลึก ๓.๕๐ เมตร ยาว ๑,๘๐๐ เมตร หรือมีปริมาตรดินขุดไม่น้อยกว่า ๒๐,๐๐๐ ลูกบาศก์เมตร พร้อมก่อสร้างฝายน้ำล้น จำนวน ๑ แห่ง รายละเอียดตามแบบที่ อบจ.กำหนด	๑,๓๐๐,๐๐๐	-	-	ระดับความพึงพอใจของผู้ใช้บริการ	๑. ทำให้กักเก็บน้ำและระบายน้ำได้ดี ๒. พื้นที่การเกษตรที่ได้รับประโยชน์ ตำบลศาลเจ้าไก่ต่อ ๓,๒๖๘ ไร่ ๖ งาน ๑๑ ตารางวา ตำบลห้วยน้ำหอม ๑,๔๖๔ ไร่ ๖ งาน ๑๑ ตารางวา	กองช่าง

A decorative scroll border with a black outline and a light gray shadow, framing the central text. The scroll is unrolled at the top and bottom, with the left side showing a rolled-up edge.

ยุทธศาสตร์ที่ ๒
การพัฒนาด้านการท่องเที่ยว

ยุทธศาสตร์จังหวัดที่ ๒ การส่งเสริมการท่องเที่ยวเชิงวัฒนธรรมและธรรมชาติ

ยุทธศาสตร์การพัฒนาของ อปท. ในเขตจังหวัดนครสวรรค์ที่ ๒ การส่งเสริมการลงทุน พาณิชยกรรม อุตสาหกรรม เกษตรกรรมและการท่องเที่ยว

๒. ยุทธศาสตร์การพัฒนาด้านการท่องเที่ยว

๒.๑ แนวทางการพัฒนา พัฒนาแหล่งท่องเที่ยวบึงบอระเพ็ด

ที่	โครงการ/กิจกรรม	วัตถุประสงค์	เป้าหมาย (ผลผลิตของโครงการ)	งบประมาณและที่ผ่านมา			ตัวชี้วัด (KPI)	ผลที่คาดว่าจะได้รับ	หน่วยงานที่รับผิดชอบ
				๒๕๖๐ (บาท)	๒๕๖๑ (บาท)	๒๕๖๒ (บาท)			
๑	ปรับปรุงห้องนิทรรศการด้านการท่องเที่ยว จังหวัดนครสวรรค์	เพื่อปรับปรุงห้องนิทรรศการของศูนย์ต้อนรับนักท่องเที่ยวและแสดงศิลปวัฒนธรรมให้เป็นห้องแสดงข้อมูลด้านการท่องเที่ยวของจังหวัดนครสวรรค์ ในรูปแบบแสง สี เสียง ครบวงจร	ปรับปรุงห้องนิทรรศการด้านการท่องเที่ยวจังหวัดนครสวรรค์ จำนวน ๑ แห่ง ตามแบบที่ อบจ.กำหนด	๑๕๐,๐๐๐	-	-	ระดับความพึงพอใจของนักท่องเที่ยวเพิ่มมากขึ้น	ศูนย์ต้อนรับนักท่องเที่ยวและแสดงศิลปวัฒนธรรมของแหล่งท่องเที่ยวบึงบอระเพ็ดมีกิจกรรมด้านการท่องเที่ยวเพิ่มมากขึ้นอย่างมีประสิทธิภาพ	กองกิจการพาณิชย์
๒	ปรับปรุงห้องนิทรรศการพระราชกรณียกิจพระบาทสมเด็จพระปรมินทรมหาภูมิพลอดุลยเดช	เพื่อปรับปรุงห้องนิทรรศการของศูนย์ต้อนรับนักท่องเที่ยวและแสดงศิลปวัฒนธรรมให้เป็นห้องนิทรรศการพระราชกรณียกิจพระบาทสมเด็จพระปรมินทรมหาภูมิพลอดุลยเดช ในรูปแบบแสง สี เสียง ครบวงจร	ปรับปรุงห้องนิทรรศการพระราชกรณียกิจพระบาทสมเด็จพระปรมินทรมหาภูมิพลอดุลยเดช จำนวน ๑ แห่ง ตามแบบที่ อบจ.กำหนด	๑๕๐,๐๐๐	-	-	ระดับความพึงพอใจของนักท่องเที่ยวเพิ่มมากขึ้น	ศูนย์ต้อนรับนักท่องเที่ยวและแสดงศิลปวัฒนธรรมของแหล่งท่องเที่ยวบึงบอระเพ็ดมีกิจกรรมด้านการท่องเที่ยวเพิ่มขึ้นอย่างมีประสิทธิภาพ	กองกิจการพาณิชย์

ยุทธศาสตร์จังหวัดที่ ๒ การส่งเสริมการท่องเที่ยวเชิงวัฒนธรรมและธรรมชาติ

ยุทธศาสตร์การพัฒนาของ อปท. ในเขตจังหวัดนครสวรรค์ที่ ๒ การส่งเสริมการลงทุน พาณิชยกรรม อุตสาหกรรม เกษตรกรรมและการท่องเที่ยว

๒. ยุทธศาสตร์การพัฒนาด้านการท่องเที่ยว

๒.๑ แนวทางการพัฒนา พัฒนาแหล่งท่องเที่ยวบึงบอระเพ็ด

ที่	โครงการ/กิจกรรม	วัตถุประสงค์	เป้าหมาย (ผลผลิตของโครงการ)	งบประมาณและที่ผ่านมา			ตัวชี้วัด (KPI)	ผลที่คาดว่าจะได้รับ	หน่วยงาน ที่รับผิดชอบ
				๒๕๖๐ (บาท)	๒๕๖๑ (บาท)	๒๕๖๒ (บาท)			
๓	จัดซื้อเครื่องเล่นทางน้ำเพื่อส่งเสริมการท่องเที่ยวบึงบอระเพ็ด	เพื่อเพิ่มกิจกรรมด้านการท่องเที่ยวบึงบอระเพ็ดให้มีความหลากหลายและตอบสนองความต้องการของนักท่องเที่ยวได้มากขึ้น	จัดซื้อเครื่องเล่นทางน้ำเพื่อส่งเสริมการท่องเที่ยวบึงบอระเพ็ด จำนวน ๑ ชุด ประกอบด้วย ลูกบอลน้ำ ๓ ลูก, แทมมารีน ๑ ชุด	๑๐๕,๐๐๐	-	-	ระดับความพึงพอใจของนักท่องเที่ยวเพิ่มมากขึ้น	แหล่งท่องเที่ยวบึงบอระเพ็ดมีกิจกรรมด้านการท่องเที่ยวเพิ่มขึ้น เพื่อตอบสนองความต้องการของนักท่องเที่ยวได้อย่างมีประสิทธิภาพ	กองกิจการพาณิชย์
๔	จัดซื้อผ้า幔 ติดตั้งภายในศูนย์ต้อนรับนักท่องเที่ยวและแสดงศิลปวัฒนธรรมภายในแหล่งท่องเที่ยวบึงบอระเพ็ด	เพื่อให้ศูนย์ต้อนรับนักท่องเที่ยวและแสดงศิลปวัฒนธรรม เกิดความสวยงาม เหมาะสมในการบริการต้อนรับนักท่องเที่ยว	จัดซื้อผ้า幔 จำนวน ๑ ชุด ตามแบบที่ อบจ.กำหนด	๓๐,๐๐๐	-	-	ระดับความพึงพอใจของนักท่องเที่ยวเพิ่มมากขึ้น	ศูนย์ต้อนรับนักท่องเที่ยวและแสดงศิลปวัฒนธรรมของแหล่งท่องเที่ยวบึงบอระเพ็ดมีความสวยงามเหมาะสมในการบริการต้อนรับนักท่องเที่ยว	กองกิจการพาณิชย์

ยุทธศาสตร์จังหวัดที่ ๒ การส่งเสริมการท่องเที่ยวเชิงวัฒนธรรมและธรรมชาติ

ยุทธศาสตร์การพัฒนาของ อปท. ในเขตจังหวัดนครสวรรค์ที่ ๒ การส่งเสริมการลงทุน พาณิชยกรรม อุตสาหกรรม เกษตรกรรมและการท่องเที่ยว

๒. ยุทธศาสตร์พัฒนาด้านการท่องเที่ยว

๒.๑ แนวทางการพัฒนา พัฒนาแหล่งท่องเที่ยวบึงบอระเพ็ด

ที่	โครงการ/กิจกรรม	วัตถุประสงค์	เป้าหมาย (ผลผลิตของโครงการ)	งบประมาณและที่ผ่านมา			ตัวชี้วัด (KPI)	ผลที่คาดว่าจะได้รับ	หน่วยงานที่รับผิดชอบ
				๒๕๖๐ (บาท)	๒๕๖๑ (บาท)	๒๕๖๒ (บาท)			
๕	จัดทำป้ายบอกตำแหน่งอาคารและสถานที่ ภายในโครงการพัฒนาแหล่งท่องเที่ยวบึงบอระเพ็ด หมู่ที่ ๓ ตำบลแควใหญ่ อำเภอเมืองนครสวรรค์ จังหวัดนครสวรรค์	เพื่อจัดทำป้ายบอกตำแหน่งอาคารและสถานที่ ภายในโครงการพัฒนาแหล่งท่องเที่ยวบึงบอระเพ็ด ให้ผู้เข้ามาท่องเที่ยวได้รับทราบ	จัดทำป้ายบอกตำแหน่งอาคารและสถานที่ ภายในโครงการพัฒนาแหล่งท่องเที่ยวบึงบอระเพ็ด จำนวนไม่น้อยกว่า ๑๐ ป้าย รายละเอียดตามแบบที่ อบจ.กำหนด	๕๐๐,๐๐๐	-	-	ระดับความพึงพอใจของนักท่องเที่ยวเพิ่มมากขึ้น	นักท่องเที่ยวที่เข้ามาท่องเที่ยวในบึงบอระเพ็ดเกิดความพึงพอใจ	กองช่าง
๖	จัดทำป้ายแนะนำโครงการพัฒนาแหล่งท่องเที่ยวบึงบอระเพ็ด	เพื่อจัดทำป้ายแนะนำเส้นทางที่ใช้เดินทางมายังโครงการพัฒนาแหล่งท่องเที่ยวบึงบอระเพ็ด	จัดทำป้ายแนะนำโครงการพัฒนาแหล่งท่องเที่ยวบึงบอระเพ็ด ติดตั้งบนถนนในเขตพื้นที่จังหวัดนครสวรรค์ ตามมาตรฐานกรมทางหลวง จำนวนไม่น้อยกว่า ๔๒ ป้าย รายละเอียดตามแบบที่ อบจ.กำหนด	๕๐๐,๐๐๐	-	-	ระดับความพึงพอใจของนักท่องเที่ยวเพิ่มมากขึ้น	นักท่องเที่ยวที่เข้ามาท่องเที่ยวในบึงบอระเพ็ดเกิดความพึงพอใจ	กองช่าง

ยุทธศาสตร์จังหวัดที่ ๒ การส่งเสริมการท่องเที่ยวเชิงวัฒนธรรมและธรรมชาติ

ยุทธศาสตร์การพัฒนาของ อปท. ในเขตจังหวัดนครสวรรค์ที่ ๒ การส่งเสริมการลงทุน พาณิชยกรรม อุตสาหกรรม เกษตรกรรมและการท่องเที่ยว

๒. ยุทธศาสตร์การพัฒนาด้านการท่องเที่ยว

๒.๑ แนวทางการพัฒนา พัฒนาแหล่งท่องเที่ยวบึงบอระเพ็ด

ที่	โครงการ/กิจกรรม	วัตถุประสงค์	เป้าหมาย (ผลผลิตของโครงการ)	งบประมาณและที่ผ่านมา			ตัวชี้วัด (KPI)	ผลที่คาดว่าจะได้รับ	หน่วยงานที่รับผิดชอบ
				๒๕๖๐ (บาท)	๒๕๖๑ (บาท)	๒๕๖๒ (บาท)			
๗	ซ่อมแซมและปรับปรุงถนน ค.ส.ล. พร้อมก่อสร้างกำแพงกันดินถนนหน้าอาคารเพาะพันธุ์และจัดแสดงจระเข้ภายในโครงการพัฒนาแหล่งท่องเที่ยวบึงบอระเพ็ด หมู่ที่ ๓ ตำบลแควใหญ่ อำเภอเมืองนครสวรรค์ จังหวัดนครสวรรค์	เพื่อปรับปรุงถนนด้านหน้าอาคารเพาะพันธุ์และจัดแสดงจระเข้ให้สามารถใช้งานได้ตามปกติ	ซ่อมแซมและปรับปรุงถนน ค.ส.ล. รอบอาคารเพาะพันธุ์และจัดแสดงจระเข้ ขนาดพื้นที่ไม่น้อยกว่า ๗๒๐ ตารางเมตร พร้อมก่อสร้างกำแพงกันดิน ความยาวรวม ๑๔๐ เมตร รายละเอียดตามแบบที่ อบจ.กำหนด	๒,๕๐๐,๐๐๐	-	-	ระดับความพึงพอใจของนักท่องเที่ยวเพิ่มมากขึ้น	ถนนด้านหน้าอาคารเพาะพันธุ์และจัดแสดงจระเข้สามารถใช้งานได้ปกติ	กองช่าง
๘	ก่อสร้างหลังคาคลุมถนนและทางเท้าด้านข้างอาคารแสดงพันธุ์สัตว์น้ำจัด ภายในโครงการพัฒนาแหล่งท่องเที่ยวบึงบอระเพ็ด หมู่ที่ ๓ ตำบลแควใหญ่ อำเภอเมืองนครสวรรค์ จังหวัดนครสวรรค์	เพื่อใช้ประโยชน์ในการจัดกิจกรรมภายในแหล่งท่องเที่ยวบึงบอระเพ็ด	ก่อสร้างหลังคาคลุมถนนและทางเท้า ขนาดกว้าง ๑๓.๐๐ เมตร ยาว ๒๐ เมตร หรือมีพื้นที่ไม่น้อยกว่า ๒๖๐ ตารางเมตร จำนวน ๑ แห่ง ตามแบบที่ อบจ.กำหนด	๑,๙๐๐,๐๐๐	-	-	ระดับความพึงพอใจของนักท่องเที่ยวเพิ่มมากขึ้น	แหล่งท่องเที่ยวบึงบอระเพ็ดมีสถานที่สำหรับจัดกิจกรรมเพิ่มขึ้น	กองช่าง

ยุทธศาสตร์จังหวัดที่ ๒ การส่งเสริมการท่องเที่ยวเชิงวัฒนธรรมและธรรมชาติ

ยุทธศาสตร์การพัฒนาของ อปท. ในเขตจังหวัดนครสวรรค์ที่ ๒ การส่งเสริมการลงทุน พาณิชยกรรม อุตสาหกรรม เกษตรกรรมและการท่องเที่ยว

๒. ยุทธศาสตร์การพัฒนาด้านการท่องเที่ยว

๒.๑ แนวทางการพัฒนา พัฒนาแหล่งท่องเที่ยวบึงบอระเพ็ด

ที่	โครงการ/กิจกรรม	วัตถุประสงค์	เป้าหมาย (ผลผลิตของโครงการ)	งบประมาณและที่ผ่านมา			ตัวชี้วัด (KPI)	ผลที่คาดว่าจะได้รับ	หน่วยงานที่รับผิดชอบ
				๒๕๖๐ (บาท)	๒๕๖๑ (บาท)	๒๕๖๒ (บาท)			
๙	ทาสีอาคารแสดงพันธุ์สัตว์น้ำ บึงบอระเพ็ดฯ ภายในโครงการพัฒนาแหล่งท่องเที่ยวบึงบอระเพ็ด หมู่ที่ ๓ ตำบลแควใหญ่ อำเภอเมืองนครสวรรค์ จังหวัดนครสวรรค์	เพื่อทาสีและปรับปรุงส่วนที่ชำรุดของอาคารแสดงพันธุ์สัตว์น้ำบึงบอระเพ็ดให้เกิดสวยงาม	ทาสีและซ่อมแซมปรับปรุงส่วนที่ชำรุดอาคารแสดงพันธุ์สัตว์น้ำบึงบอระเพ็ดฯ พื้นที่ไม่น้อยกว่า ๓,๐๐๐ ตารางเมตร รายละเอียดตามแบบที่ อบจ.กำหนด	๕๐๐,๐๐๐	-	-	ระดับความพึงพอใจของนักท่องเที่ยวเพิ่มมากขึ้น	แหล่งท่องเที่ยวบึงบอระเพ็ดมีอาคารแสดงพันธุ์สัตว์น้ำที่สวยงาม เป็นที่ประทับใจของนักท่องเที่ยว	กองช่าง
๑๐	ปรับปรุง/ซ่อมแซมระบบไฟฟ้าอาคารเพาะพันธุ์และสถานที่จัดแสดงจระเข้ ภายในโครงการพัฒนาแหล่งท่องเที่ยวบึงบอระเพ็ด หมู่ที่ ๓ ตำบลแควใหญ่ อำเภอเมืองนครสวรรค์ จังหวัดนครสวรรค์	เพื่อปรับปรุงและซ่อมแซมระบบไฟฟ้าอาคารเพาะพันธุ์และสถานที่จัดแสดงจระเข้ให้สามารถใช้งานได้ตามปกติ	ปรับปรุงซ่อมแซมระบบไฟฟ้าของอาคารเพาะพันธุ์และสถานที่จัดแสดงจระเข้จำนวน ๑ แห่ง รายละเอียดตามแบบที่ อบจ.กำหนด	๓๐๐,๐๐๐	-	-	ระดับความพึงพอใจของนักท่องเที่ยวเพิ่มมากขึ้น	แหล่งท่องเที่ยวบึงบอระเพ็ดมีระบบไฟฟ้าของอาคารเพาะพันธุ์และจัดแสดงจระเข้ที่มีประสิทธิภาพ	กองช่าง

ยุทธศาสตร์จังหวัดที่ ๒ การส่งเสริมการท่องเที่ยวเชิงวัฒนธรรมและธรรมชาติ

ยุทธศาสตร์การพัฒนาของ อปท. ในเขตจังหวัดนครสวรรค์ที่ ๒ การส่งเสริมการลงทุน พาณิชยกรรม อุตสาหกรรม เกษตรกรรมและการท่องเที่ยว

๒. ยุทธศาสตร์การพัฒนาด้านการท่องเที่ยว

๒.๑ แนวทางการพัฒนา พัฒนาแหล่งท่องเที่ยวบึงบอระเพ็ด

ที่	โครงการ/กิจกรรม	วัตถุประสงค์	เป้าหมาย (ผลผลิตของโครงการ)	งบประมาณและที่ผ่านมา			ตัวชี้วัด (KPI)	ผลที่คาดว่าจะได้รับ	หน่วยงานที่รับผิดชอบ
				๒๕๖๐ (บาท)	๒๕๖๑ (บาท)	๒๕๖๒ (บาท)			
๑๑	ปรับปรุงถังเก็บน้ำพร้อมระบบสาธารณูปโภค บริเวณอาคารที่พักนักท่องเที่ยวบึงบอระเพ็ด หมู่ที่ ๓ ตำบลแควใหญ่ อำเภอเมืองนครสวรรค์ จังหวัดนครสวรรค์	เพื่อปรับปรุงถังเก็บน้ำพร้อมระบบสาธารณูปโภค บริเวณอาคารที่พักนักท่องเที่ยวบึงบอระเพ็ด ให้สามารถใช้งานได้ตามปกติ	ปรับปรุงถังเก็บน้ำพร้อมผนังกันดิน และระบบสาธารณูปโภค จำนวน ๑ แห่ง รายละเอียดตามแบบที่ อบจ.กำหนด	๔๘๐,๐๐๐	-	-	ระดับความพึงพอใจของนักท่องเที่ยวเพิ่มมากขึ้น	อาคารที่พักนักท่องเที่ยวมีระบบสาธารณูปโภคในการบริการนักท่องเที่ยวอย่างมีประสิทธิภาพ	กองช่าง
๑๒	ก่อสร้างลานจอดรถ บริเวณบ่อเลข ๘ ภายในโครงการพัฒนาแหล่งท่องเที่ยวบึงบอระเพ็ด หมู่ที่ ๓ ตำบลแควใหญ่ อำเภอเมืองนครสวรรค์ จังหวัดนครสวรรค์	เพื่อก่อสร้างลานจอดรถสำหรับไว้บริการแก่นักท่องเที่ยว	ก่อสร้างลานจอดรถบริเวณบ่อเลข ๘ ขนาดพื้นที่ก่อสร้างไม่น้อยกว่า ๘๕๐ ตารางเมตร จำนวน ๑ แห่ง รายละเอียดตามแบบที่ อบจ.กำหนด	๕๐๐,๐๐๐	-	-	ระดับความพึงพอใจของนักท่องเที่ยวเพิ่มมากขึ้น	แหล่งท่องเที่ยวบึงบอระเพ็ดมีสถานที่จอดรถให้บริการแก่นักท่องเที่ยวอย่างเพียงพอ	กองช่าง

ยุทธศาสตร์ที่ ๓

การพัฒนาด้านการศึกษา กีฬา

ศาสนาและวัฒนธรรม

ยุทธศาสตร์จังหวัดที่ ๒ การส่งเสริมการท่องเที่ยวเชิงวัฒนธรรมและธรรมชาติ และยุทธศาสตร์ที่ ๓ การพัฒนาคนให้มีคุณภาพชีวิตที่ดี มีคุณธรรม นำความรู้และเกิดความผาสุก

ยุทธศาสตร์การพัฒนาของ อปท. ในเขตจังหวัดนครสวรรค์ที่ ๓ พัฒนาและส่งเสริมคุณภาพชีวิต และยุทธศาสตร์ที่ ๔ การอนุรักษ์และสืบสานศาสนา ศิลปวัฒนธรรมประเพณีและภูมิปัญญาท้องถิ่น

๓. ยุทธศาสตร์การพัฒนาด้านการศึกษา กีฬา ศาสนาและวัฒนธรรม

๓.๑ แนวทางการพัฒนาระบบการจัดการศึกษาของสถานศึกษาในสังกัด อบจ.

ที่	โครงการ/กิจกรรม	วัตถุประสงค์	เป้าหมาย (ผลผลิตของโครงการ)	งบประมาณและที่ผ่านมา			ตัวชี้วัด (KPI)	ผลที่คาดว่าจะได้รับ	หน่วยงานที่รับผิดชอบ
				๒๕๖๐ (บาท)	๒๕๖๑ (บาท)	๒๕๖๒ (บาท)			
๑	ขยายเขตระบบจำหน่ายไฟฟ้า บริเวณโรงเรียนสวนกุหลาบวิทยาลัย (จिरประวัติ) นครสวรรค์ องค์การบริหารส่วนจังหวัดนครสวรรค์	เพื่อแก้ไขระบบจำหน่ายไฟฟ้าภายในโรงเรียนสวนกุหลาบวิทยาลัย (จिरประวัติ) นครสวรรค์ ให้เพียงพอต่อการใช้งาน	ขยายเขตระบบจำหน่ายไฟฟ้า โดยมีรายละเอียดดังนี้ ๑. งานก่อสร้างระบบไฟฟ้าภายนอก - ปักเสา คอร. ขนาด ๑๒.๒๐ เมตร - พาดสายขนาด ๕๐ SAC จำนวน ๒ เส้น ๒. งานก่อสร้างระบบไฟฟ้าภายใน - รื้อถอนและปักเสา คอร. ขนาด ๑๒ เมตร จำนวน ๑๐ ต้น - พาดสายขนาด ๕๐ SAC จำนวน ๓ เส้น ระยะทาง ๔๖๐ เมตร - รื้อถอนและติดตั้งหม้อแปลง ขนาด ๖๓๐ เควีเอ - พาดสายแรงดันต่ำ ขนาด ๙๕ AW จำนวน ๔ เส้น ระยะทาง ๓๖๐ เมตร	๑,๗๐๐,๐๐๐	-	-	ระดับความพึงพอใจของผู้ใช้บริการเฉลี่ยอยู่ในระดับดี	- โรงเรียนสวนกุหลาบวิทยาลัย (จिरประวัติ) นครสวรรค์ มีระบบไฟฟ้าที่เพียงพอต่อการใช้งาน - การปฏิบัติงานของโรงเรียนสวนกุหลาบวิทยาลัย (จिरประวัติ) นครสวรรค์ เป็นไปอย่างมีประสิทธิภาพ	กองการศึกษา (ร.ร.สวนกุหลาบฯ)/ กองช่าง

ยุทธศาสตร์จังหวัดที่ ๒ การส่งเสริมการท่องเที่ยวเชิงวัฒนธรรมและธรรมชาติและยุทธศาสตร์ที่ ๓ การพัฒนาคนให้มีคุณภาพชีวิตที่ดี มีคุณธรรม นำความรู้และเกิดความผาสุก

ยุทธศาสตร์การพัฒนาของ อปท. ในเขตจังหวัดนครสวรรค์ที่ ๓ พัฒนาและส่งเสริมคุณภาพชีวิต และยุทธศาสตร์ที่ ๔ การอนุรักษ์และสืบสานศาสนา ศิลปวัฒนธรรมประเพณีและภูมิปัญญาท้องถิ่น

๓. ยุทธศาสตร์การพัฒนาด้านการศึกษา กีฬา ศาสนาและวัฒนธรรม

๓.๑ แนวทางการพัฒนาระบบการจัดการศึกษาของสถานศึกษาในสังกัด อบจ.

ที่	โครงการ/กิจกรรม	วัตถุประสงค์	เป้าหมาย (ผลผลิตของโครงการ)	งบประมาณและที่ผ่านมา			ตัวชี้วัด (KPI)	ผลที่คาดว่าจะได้รับ	หน่วยงานที่รับผิดชอบ
				๒๕๖๐ (บาท)	๒๕๖๑ (บาท)	๒๕๖๒ (บาท)			
๒	ซ่อมแซมและปรับปรุงอาคารเรียน โรงเรียนสวนกุหลาบวิทยาลัย (จิรประวัติ) นครสวรรค์	เพื่อให้ครูและนักเรียนของโรงเรียนสวนกุหลาบวิทยาลัย (จิรประวัติ) นครสวรรค์ ได้มีอาคารเรียนที่มั่นคง แข็งแรง สะอาด เรียบร้อย มีคุณภาพมากขึ้น	ซ่อมแซมและปรับปรุงอาคารเรียน จำนวน ๒ หลัง ประกอบด้วย อาคารเรียน ๓ และ ๔ โดยมีรายละเอียด ดังนี้ - งานทาสีภายนอกและภายในอาคาร - งานซ่อมแซมและปรับปรุงพื้นอาคาร - งานซ่อมแซมและปรับปรุงประตูและหน้าต่างอาคาร - งานซ่อมแซมและปรับปรุงหลังคาอาคาร - งานซ่อมแซมและปรับปรุงฝ้าเพดาน - งานซ่อมแซมและปรับปรุงระบบไฟฟ้าภายในอาคาร - งานติดตั้งครุภัณฑ์ ภายในอาคาร รายละเอียดตามแบบที่ อบจ.กำหนด	๑,๐๐๐,๐๐๐	-	-	ระดับความพึงพอใจของผู้ใช้บริการ	อาคารเรียนโรงเรียนสวนกุหลาบวิทยาลัย (จิรประวัติ) นครสวรรค์ ได้รับการซ่อมแซมให้อยู่ในสภาพที่ดี มีคุณภาพ	กองช่าง

ยุทธศาสตร์จังหวัดที่ ๒ การส่งเสริมการท่องเที่ยวเชิงวัฒนธรรมและธรรมชาติ และยุทธศาสตร์ที่ ๓ การพัฒนาคนให้มีคุณภาพชีวิตที่ดี มีคุณธรรม นำความรู้และเกิดความผาสุก

ยุทธศาสตร์การพัฒนาของ อบท. ในเขตจังหวัดนครสวรรค์ที่ ๓ พัฒนาและส่งเสริมคุณภาพชีวิต และยุทธศาสตร์ที่ ๔ การอนุรักษ์และสืบสานศาสนา ศิลปวัฒนธรรมประเพณีและภูมิปัญญาท้องถิ่น

๓. ยุทธศาสตร์การพัฒนาด้านการศึกษา กีฬา ศาสนาและวัฒนธรรม

๓.๑ แนวทางการพัฒนาระบบการจัดการศึกษาของสถานศึกษาในสังกัด อบจ.

ที่	โครงการ/กิจกรรม	วัตถุประสงค์	เป้าหมาย (ผลผลิตของโครงการ)	งบประมาณและที่ผ่านมา			ตัวชี้วัด (KPI)	ผลที่คาดว่าจะได้รับ	หน่วยงานที่รับผิดชอบ
				๒๕๖๐ (บาท)	๒๕๖๑ (บาท)	๒๕๖๒ (บาท)			
๓	ซ่อมแซมและปรับปรุงอาคาร โรงฝึกงาน โรงเรียนสวนกุหลาบวิทยาลัย (จирประวัตินครสวรรค์)	เพื่อซ่อมแซมและปรับปรุงอาคารโรงฝึกงานให้มีประสิทธิภาพในการเรียนการสอน	ซ่อมแซมปรับปรุงอาคารโรงฝึกงาน โรงเรียนสวนกุหลาบวิทยาลัย (จирประวัตินครสวรรค์) โดยมีรายละเอียด ดังนี้ - งานซ่อมแซมและปรับปรุงหลังคาอาคาร - งานทาสีภายนอกและภายในอาคาร - งานซ่อมแซมและปรับปรุงพื้นและผนังอาคาร - งานซ่อมแซมและปรับปรุงประตูและหน้าต่างอาคาร - งานซ่อมแซมและปรับปรุงฝ้าเพดาน - งานซ่อมแซมและปรับปรุงระบบไฟฟ้าภายในอาคาร - งานซ่อมแซมและปรับปรุงระบบระบายน้ำรอบอาคาร - งานติดตั้งครุภัณฑ์ ภายในอาคาร รายละเอียดตามแบบที่ อบจ.กำหนด	๕๐๐,๐๐๐	-	-	ระดับความพึงพอใจของผู้ใช้บริการ	อาคารโรงฝึกงาน โรงเรียนสวนกุหลาบวิทยาลัย (จирประวัตินครสวรรค์) ได้รับการซ่อมแซมให้อยู่ในสภาพที่ดี มีคุณภาพ	กองช่าง

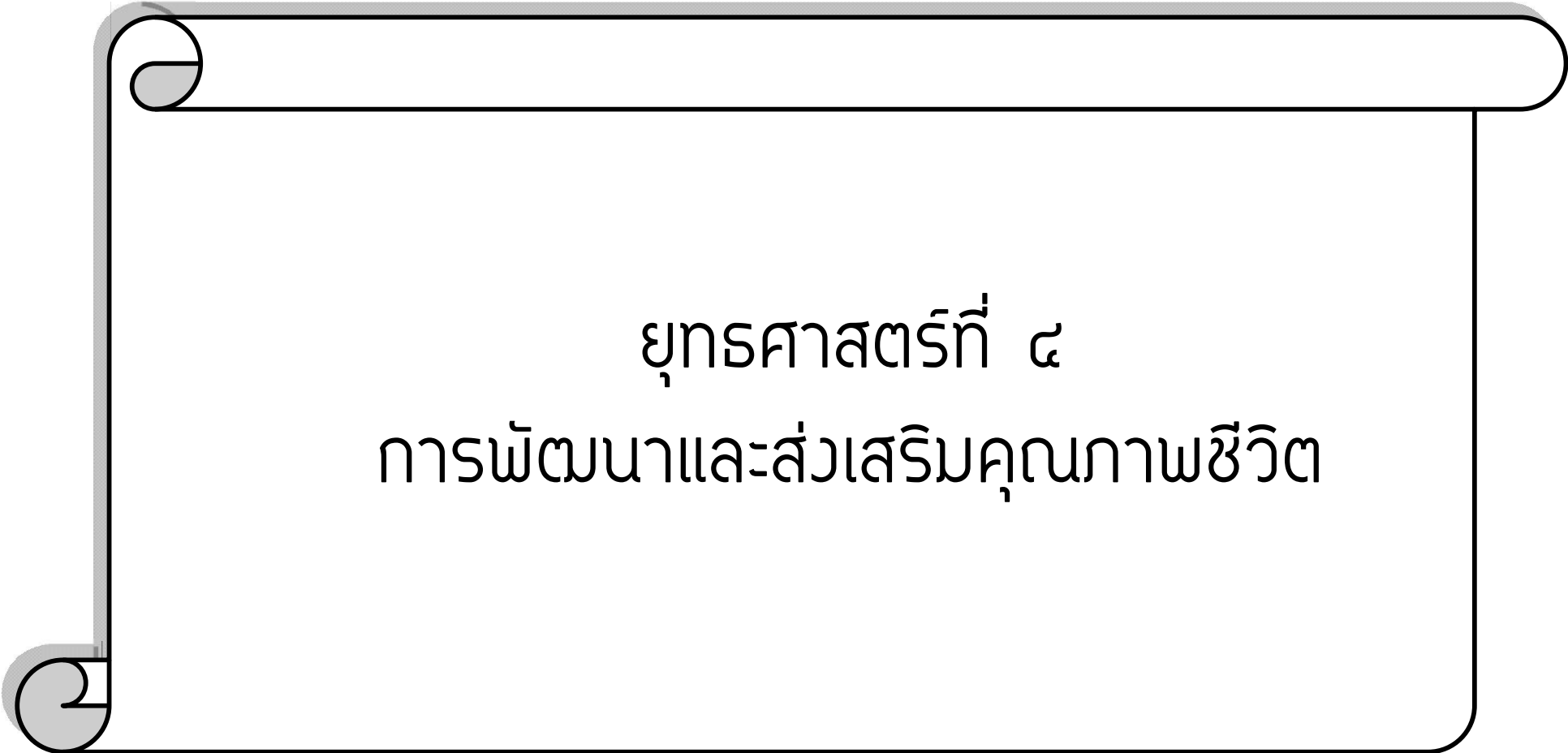
ยุทธศาสตร์จังหวัดที่ ๒ การส่งเสริมการท่องเที่ยวเชิงวัฒนธรรมและธรรมชาติ และยุทธศาสตร์ที่ ๓ การพัฒนาคนให้มีคุณภาพชีวิตที่ดี มีคุณธรรม นำความรู้และเกิดความผาสุก

ยุทธศาสตร์การพัฒนาของ อบท. ในเขตจังหวัดนครสวรรค์ที่ ๓ พัฒนาและส่งเสริมคุณภาพชีวิต และยุทธศาสตร์ที่ ๔ การอนุรักษ์และสืบสานศาสนา ศิลปวัฒนธรรมประเพณีและภูมิปัญญาท้องถิ่น

๓. ยุทธศาสตร์การพัฒนาด้านการศึกษา กีฬา ศาสนาและวัฒนธรรม

๓.๑ แนวทางการพัฒนาระบบการจัดการศึกษาของสถานศึกษาในสังกัด อบจ.

ที่	โครงการ/กิจกรรม	วัตถุประสงค์	เป้าหมาย (ผลผลิตของโครงการ)	งบประมาณและที่ผ่านมา			ตัวชี้วัด (KPI)	ผลที่คาดว่าจะได้รับ	หน่วยงานที่รับผิดชอบ
				๒๕๖๐ (บาท)	๒๕๖๑ (บาท)	๒๕๖๒ (บาท)			
๔	ซ่อมแซมและปรับปรุงอาคารศูนย์กีฬา โรงเรียนสวนกุหลาบวิทยาลัย (จирประวัตติ) นครสวรรค์	เพื่อซ่อมแซมและปรับปรุงอาคารพลศึกษา ให้มีประสิทธิภาพในการเรียนการสอน และการพัฒนาทักษะในด้านกีฬา	ซ่อมแซมและปรับปรุงอาคารศูนย์กีฬา โรงเรียนสวนกุหลาบวิทยาลัย (จирประวัตติ) นครสวรรค์ ดังนี้ - งานทาสีภายนอกและภายในอาคาร - งานซ่อมแซมและปรับปรุงห้องน้ำภายในอาคาร - งานซ่อมแซมและปรับปรุงระบบไฟฟ้าภายในอาคาร - งานติดตั้งครุภัณฑ์ภายในอาคาร รายละเอียดตามแบบที่ อบจ.กำหนด	๑,๓๐๐,๐๐๐	-	-	ระดับความพึงพอใจของผู้ใช้บริการ	อาคารศูนย์กีฬา โรงเรียนสวนกุหลาบวิทยาลัย (จирประวัตติ) นครสวรรค์ ได้รับการซ่อมแซมให้อยู่ในสภาพที่ดี มีคุณภาพ	กองช่าง
๕	ซ่อมแซมและปรับปรุงอาคารสมานมิตร (อาคารศิลปะ) โรงเรียนสวนกุหลาบวิทยาลัย (จирประวัตติ) นครสวรรค์	เพื่อซ่อมแซมและปรับปรุงอาคารสมานมิตร (อาคารศิลปะ) ให้มีประสิทธิภาพในการเรียนการสอน	ซ่อมแซมและปรับปรุงอาคารสมานมิตร (อาคารศิลปะ) โรงเรียนสวนกุหลาบวิทยาลัย (จирประวัตติ) นครสวรรค์ โดยมีรายละเอียด ดังนี้ - งานซ่อมแซมและปรับปรุงหลังคาอาคาร - งานทาสีภายนอกและภายในอาคาร - งานซ่อมแซมและปรับปรุงประตูและหน้าต่างอาคารและผนังอาคาร - งานซ่อมแซมและปรับปรุงฝ้าเพดาน รายละเอียดตามแบบที่ อบจ.กำหนด	๓๐๐,๐๐๐	-	-	ระดับความพึงพอใจของผู้ใช้บริการ	อาคารสมานมิตร (อาคารศิลปะ) โรงเรียนสวนกุหลาบวิทยาลัย (จирประวัตติ) นครสวรรค์ได้รับการซ่อมแซมให้อยู่ในสภาพที่ดี มีคุณภาพ	กองช่าง

A decorative scroll border with a grey shadow and a black outline, framing the central text. The scroll is unrolled at the top and bottom, with the left side showing a rolled-up edge.

ยุทธศาสตร์ที่ ๔
การพัฒนาและส่งเสริมคุณภาพชีวิต

ยุทธศาสตร์จังหวัดที่ ๓ การพัฒนาคนให้มีคุณภาพชีวิตที่ดีมีคุณธรรม นำความรู้และเกิดความผาสุก และยุทธศาสตร์ที่ ๕ การบริหารจัดการทรัพยากรธรรมชาติและสิ่งแวดล้อมให้มีประสิทธิภาพอย่างยั่งยืน
 ยุทธศาสตร์การพัฒนาของ อปท. ในเขตจังหวัดนครสวรรค์ที่ ๔ การพัฒนาและส่งเสริมคุณภาพชีวิต, ยุทธศาสตร์ที่ ๕ การจัดระเบียบชุมชน สังคม การรักษาความสงบเรียบร้อย
 และยุทธศาสตร์ที่ ๖ การป้องกันและแก้ไขปัญหาเสพติด

๔. ยุทธศาสตร์การพัฒนาและส่งเสริมคุณภาพชีวิต

๔.๑ แนวทางส่งเสริมและส่งเสริม เด็ก สตรี ผู้สูงอายุ คนพิการ และผู้ด้อยโอกาสให้สามารถดำรงชีวิตอยู่ได้อย่างปกติสุข

ที่	โครงการ/กิจกรรม	วัตถุประสงค์	เป้าหมาย (ผลผลิตของโครงการ)	งบประมาณและที่ผ่านมา			ตัวชี้วัด (KPI)	ผลที่คาดว่าจะได้รับ	หน่วยงานที่รับผิดชอบ
				๒๕๖๐ (บาท)	๒๕๖๑ (บาท)	๒๕๖๒ (บาท)			
๑	ก่อสร้างห้องสุขาสำหรับผู้พิการหรือทุพพลภาพและคนชรา ภายในสถานสงเคราะห์คนชราบ้านเขาบ่อแก้ว	เพื่อให้มีห้องสุขาไว้สำหรับบริการผู้พิการหรือทุพพลภาพและคนชราที่ได้มาตรฐาน เพียงพอเหมาะสมกับสภาพร่างกายและเป็นไปตามระเบียบกฎหมาย	ก่อสร้างห้องสุขาสำหรับผู้พิการและคนชรา ขนาด ๒.๔x๒.๑๕ เมตร จำนวน ๒ แห่ง พื้นที่ก่อสร้างรวมไม่น้อยกว่า ๑๐ ตารางเมตร ได้แก่ บริเวณด้านข้างโรงครัว และอาคารเรือนลีลาวดี รายละเอียดตามแบบที่ อบจ.กำหนด	๒๔๐,๐๐๐	-	-	๑. จำนวนห้องสุขาผู้พิการและคนชราที่ได้มาตรฐาน ๒. ระดับความพึงพอใจของผู้ใช้บริการ	ผู้พิการหรือทุพพลภาพและคนชราในสถานสงเคราะห์คนชราบ้านเขาบ่อแก้วได้รับความสะดวกสบายในการใช้ห้องสุขาที่เหมาะสมกับสภาพร่างกาย	กองช่าง
๒	ปรับปรุงห้องอาบน้ำและห้องสุขาภายในสถานสงเคราะห์คนชราบ้านเขาบ่อแก้ว	เพื่อให้ผู้สูงอายุมีห้องอาบน้ำและห้องสุขาในเรือนพักอาศัยที่ได้มาตรฐาน เพียงพอ และเหมาะสมกับสภาพร่างกาย	ปรับปรุงห้องอาบน้ำและห้องสุขา จำนวน ๓ แห่ง ได้แก่ ๑) อาคารเรือนช่อขบา ขนาดพื้นที่ไม่น้อยกว่า ๔๐ ตร.ม. ๒) อาคารเรือนลีลาวดี ขนาดพื้นที่ไม่น้อยกว่า ๓๐ ตร.ม. ๓) อาคารเรือนพยาบาล ขนาดพื้นที่ไม่น้อยกว่า ๓๕ ตร.ม. รายละเอียดตามแบบที่ อบจ.กำหนด	๖๓๐,๐๐๐	-	-	๑. จำนวนห้องอาบน้ำและห้องสุขาผู้สูงอายุที่ได้มาตรฐาน ๒. ระดับความพึงพอใจของผู้ใช้บริการ	ผู้สูงอายุในสถานสงเคราะห์คนชราบ้านเขาบ่อแก้วได้รับความสะดวกสบายในการใช้ห้องอาบน้ำและห้องสุขาที่เหมาะสมกับสภาพร่างกาย	กองช่าง

ยุทธศาสตร์จังหวัดที่ ๓ การพัฒนาคนให้มีคุณภาพชีวิตที่ดีมีคุณธรรม นำความรู้และเกิดความผาสุก และยุทธศาสตร์ที่ ๕ การบริหารจัดการทรัพยากรธรรมชาติและสิ่งแวดล้อมให้มีประสิทธิภาพอย่างยั่งยืน
 ยุทธศาสตร์การพัฒนาของ อปท. ในเขตจังหวัดนครสวรรค์ที่ ๔ การพัฒนาและส่งเสริมคุณภาพชีวิต, ยุทธศาสตร์ที่ ๕ การจัดระเบียบชุมชน สังคม การรักษาความสงบเรียบร้อย
 และยุทธศาสตร์ที่ ๖ การป้องกันและแก้ไขปัญหาเสพติด

๔. ยุทธศาสตร์การพัฒนาและส่งเสริมคุณภาพชีวิต

๔.๑ แนวทางสงเคราะห์และส่งเสริม เด็ก สตรี ผู้สูงอายุ คนพิการ และผู้ด้อยโอกาสให้สามารถดำรงชีวิตอยู่ได้อย่างปกติสุข

ที่	โครงการ/กิจกรรม	วัตถุประสงค์	เป้าหมาย (ผลผลิตของโครงการ)	งบประมาณและที่ผ่านมา			ตัวชี้วัด (KPI)	ผลที่คาดว่าจะได้รับ	หน่วยงาน ที่รับผิดชอบ
				๒๕๖๐ (บาท)	๒๕๖๑ (บาท)	๒๕๖๒ (บาท)			
๓	ปรับปรุงห้องแยกสำหรับผู้ป่วย ติดเชื้อในสถานสงเคราะห์ คนชราบ้านเขาบ่อแก้ว	๑. เพื่อให้มีห้องแยกสำหรับ ผู้ป่วยติดเชื้อโดยเฉพาะใน สถานสงเคราะห์คนชราบ้าน เขาบ่อแก้ว ๒. เพื่อลดการแพร่กระจาย เชื้อจากผู้ป่วยที่มีโรคที่ แพร่กระจายทางอากาศไปสู่ ผู้ป่วยอื่น ๓. เพื่อควบคุมอุณหภูมิและ ความชื้นในสถานพยาบาล ให้พอเหมาะแก่สภาวะ ร่างกายของผู้ป่วย ผู้ปฏิบัติงาน ๔. เพื่อควบคุมกลิ่น ขจัดสิ่งปนเปื้อนในอากาศ	ปรับปรุงห้องแยกสำหรับผู้ป่วย ติดเชื้อโรค จำนวน ๒ ห้อง แยกห้องผู้ป่วยชาย/หญิง รายละเอียด ตามแบบที่ อบจ.กำหนด	๒๔๘,๐๐๐	-	-	๑. จำนวนห้อง แยกโรคที่ได้ มาตรฐาน ๒. ระดับความ พึงพอใจของ ผู้ใช้บริการ	๑. สถานสงเคราะห์ คนชราบ้านเขาบ่อแก้วมี ห้องแยกติดเชื้อไว้บริการ ผู้สูงอายุ และมีระบบการ ป้องกันการติดเชื้อโรค เพื่อป้องกันการ แพร่กระจายของเชื้อโรค จากผู้สูงอายุไปสู่บุคคลอื่น ๒. ผู้สูงอายุที่ป่วยเป็นโรค ติดเชื้อได้รับการควบคุม และป้องกันการ แพร่กระจายของเชื้อโรค และได้รับการดูแลสุขภาพ แบบองค์รวมทั้งร่างกาย จิตใจ อารมณ์และสังคม ๓. บุคลากรให้บริการ ทางการแพทย์พยาบาลได้รับ การป้องกันการ แพร่กระจายของเชื้อโรค จากผู้สูงอายุ	กองช่าง

ยุทธศาสตร์จังหวัดที่ ๓ การพัฒนาคนให้มีคุณภาพชีวิตที่ดีมีคุณธรรม นำความรู้และเกิดความผาสุก และยุทธศาสตร์ที่ ๕ การบริหารจัดการทรัพยากรธรรมชาติและสิ่งแวดล้อมให้มีประสิทธิภาพอย่างยั่งยืน
 ยุทธศาสตร์การพัฒนาของ อปท. ในเขตจังหวัดนครสวรรค์ที่ ๔ การพัฒนาและส่งเสริมคุณภาพชีวิต, ยุทธศาสตร์ที่ ๕ การจัดระเบียบชุมชน สังคม การรักษาความสงบเรียบร้อย
 และยุทธศาสตร์ที่ ๖ การป้องกันและแก้ไขปัญหาเสพติด

๔. ยุทธศาสตร์การพัฒนาและส่งเสริมคุณภาพชีวิต

๔.๓ แนวทางส่งเสริมองค์กรประชาชนเพื่อพัฒนาศักยภาพชุมชนเข้มแข็งตามแนวทางปรัชญาเศรษฐกิจพอเพียง

ที่	โครงการ/กิจกรรม	วัตถุประสงค์	เป้าหมาย (ผลผลิตของโครงการ)	งบประมาณและที่ผ่านมา			ตัวชี้วัด (KPI)	ผลที่คาดว่าจะได้รับ	หน่วยงานที่รับผิดชอบ
				๒๕๖๐ (บาท)	๒๕๖๑ (บาท)	๒๕๖๒ (บาท)			
๑	ส่งเสริมการเรียนรู้โครงการในพระราชดำริ ตามแนวทางปรัชญาเศรษฐกิจพอเพียง และถวายความอาลัยพระบาทสมเด็จพระปรมินทรมหาภูมิพลอดุลยเดช	๑. เพื่อส่งเสริมให้ประชาชนได้เรียนรู้ ดำเนินชีวิตตามแนวปรัชญาเศรษฐกิจพอเพียงของพระบาทสมเด็จพระปรมินทรมหาภูมิพลอดุลยเดช ๒. เพื่อสนับสนุนให้ประชาชนได้สำนึกในพระมหากรุณาธิคุณของพระบาทสมเด็จพระปรมินทรมหาภูมิพลอดุลยเดช โดยร่วมกันถวายความอาลัยแต่พระองค์ท่าน	จัดฝึกอบรมประชาชนให้เรียนรู้เกี่ยวกับพระราชกรณียกิจ โครงการต่าง ๆ และถวายความอาลัยพระบาทสมเด็จพระปรมินทรมหาภูมิพลอดุลยเดช จำนวน ๔ รุ่น ๆ ละ ๗๒๐ คน รวม ๒,๘๘๐ คน	๒,๐๐๐,๐๐๐	-	-	ระดับความพึงพอใจของผู้เข้าร่วมโครงการ	๑.ประชาชนได้เรียนรู้ดำเนินชีวิตตามแนวปรัชญาเศรษฐกิจพอเพียงของพระบาทสมเด็จพระปรมินทรมหาภูมิพลอดุลยเดช ๒. ประชาชนได้สำนึกในพระมหากรุณาธิคุณของพระบาทสมเด็จพระปรมินทรมหาภูมิพลอดุลยเดช โดยร่วมกันถวายความอาลัยแต่พระองค์ท่าน	กองส่งเสริมคุณภาพชีวิต

A decorative border resembling a scroll, with a black outline and grey shading on the top and bottom edges. The scroll is unrolled on the left side, with the top and bottom edges curving inward.

ยุทธศาสตร์ที่ ๖
การบริหารกิจการบ้านเมืองที่ดี

ยุทธศาสตร์จังหวัดที่ ๖ การสร้างเสริมธรรมาภิบาลและการบริหารจัดการบ้านเมืองที่ดี

ยุทธศาสตร์การพัฒนาของ อปท. ในเขตจังหวัดนครสวรรค์ที่ ๘ การสร้างเสริมธรรมาภิบาลและการบริหารจัดการบ้านเมืองที่ดี

๖. ยุทธศาสตร์การบริหารกิจการบ้านเมืองที่ดี

๖.๒ แนวทางเพิ่มประสิทธิภาพการปฏิบัติราชการและการให้บริการประชาชนขององค์การบริหารส่วนจังหวัดนครสวรรค์

ที่	โครงการ/กิจกรรม	วัตถุประสงค์	เป้าหมาย (ผลผลิตของโครงการ)	งบประมาณและที่ผ่านมา			ตัวชี้วัด (KPI)	ผลที่คาดว่าจะได้รับ	หน่วยงานที่รับผิดชอบ
				๒๕๖๐ (บาท)	๒๕๖๑ (บาท)	๒๕๖๒ (บาท)			
๑	จัดหาครุภัณฑ์เพื่อใช้ในการปฏิบัติงานของกองการศึกษา ศาสนาและวัฒนธรรม องค์การบริหารส่วนจังหวัดนครสวรรค์	เพื่อให้การปฏิบัติงานของกองการศึกษา ศาสนาและวัฒนธรรม มีประสิทธิภาพและประสิทธิผล	๑. จัดซื้อเครื่องคอมพิวเตอร์ สำหรับงานสำนักงาน จำนวน ๖ เครื่อง ๆ ละ ๑๖,๐๐๐ บาท ๒. จัดซื้อเครื่องสำรองไฟฟ้า ขนาด ๘๐๐ VA จำนวน ๖ เครื่อง ๆ ละ ๓,๒๐๐ บาท ๓. จัดซื้อเครื่องพิมพ์ชนิดเลเซอร์/ชนิด LED ขาวดำ จำนวน ๖ เครื่อง ๆ ละ ๓,๓๐๐ บาท ๔. จัดซื้อเครื่องสแกนเนอร์ สำหรับงานเก็บเอกสารระดับศูนย์บริการแบบที่ ๒ จำนวน ๑ เครื่อง ๆ ละ ๒๙,๐๐๐ บาท ๕. จัดซื้อโต๊ะพับสแตนเลส ขนาด ๗๐x๑๕๕x๗๕ ซม. จำนวน ๓๐ ตัว ๆ ละ ๖,๕๐๐ บาท	๙๖,๐๐๐	-	-	ระดับความพึงพอใจของผู้ใช้บริการมีความพึงพอใจเฉลี่ยอยู่ในระดับดี	การปฏิบัติงานของกองการศึกษา ศาสนาและวัฒนธรรม เป็นไปอย่างมีประสิทธิภาพ	กองการศึกษาฯ

ยุทธศาสตร์จังหวัดที่ ๖ การสร้างเสริมธรรมาภิบาลและการบริหารจัดการบ้านเมืองที่ดี

ยุทธศาสตร์การพัฒนาของ อปท. ในเขตจังหวัดนครสวรรค์ที่ ๘ การสร้างเสริมธรรมาภิบาลและการบริหารจัดการบ้านเมืองที่ดี

๖. ยุทธศาสตร์การบริหารกิจการบ้านเมืองที่ดี

๖.๒ แนวทางเพิ่มประสิทธิภาพการปฏิบัติราชการและการให้บริการประชาชนขององค์การบริหารส่วนจังหวัดนครสวรรค์

ที่	โครงการ/กิจกรรม	วัตถุประสงค์	เป้าหมาย (ผลผลิตของโครงการ)	งบประมาณและที่ผ่านมา			ตัวชี้วัด (KPI)	ผลที่คาดว่าจะได้รับ	หน่วยงานที่รับผิดชอบ
				๒๕๖๐ (บาท)	๒๕๖๑ (บาท)	๒๕๖๒ (บาท)			
๒	จัดหาครุภัณฑ์เพื่อใช้ในการปฏิบัติงานของสำนักปลัดองค์การบริหารส่วนจังหวัด	เพื่อให้การปฏิบัติงานของสำนักปลัดองค์การบริหารส่วนจังหวัด เกิดความคล่องตัว สะดวก รวดเร็ว และสามารถบริการประชาชนได้อย่างทันท่วงที	๑. จัดซื้อเก้าอี้บุวม จำนวน ๑๐๐ ตัว ๆ ละ ๕๕๐ บาท ๒. จัดซื้อโต๊ะพับสแตนเลส ขนาดไม่น้อยกว่า ๗๕x๑๘๐x๗๕ ซม. จำนวน ๑๐ ตัว ๆ ละ ๘,๓๐๐ บาท ๓. จัดซื้อเก้าอี้แบบพนักพิงสูงและที่วางแขนสองข้างปรับระดับสูง-ต่ำได้ จำนวน ๑๐ ตัว ๆ ละ ๒,๗๐๐ บาท ๔. จัดซื้อเครื่องดูดฝุ่น ขนาด ๒๑ ลิตร จำนวน ๑ เครื่อง ๆ ละ ๕,๐๐๐ บาท ๕. จัดซื้อเครื่องพิมพ์ชนิดเลเซอร์ขาวดำ จำนวน ๓ เครื่อง ๆ ละ ๗,๙๐๐ บาท ๖. จัดซื้อเครื่องสำรองไฟฟ้า ขนาด ๘๐๐ VA จำนวน ๘ เครื่อง ๆ ละ ๓,๒๐๐ บาท ๗. จัดซื้อเครื่องคอมพิวเตอร์ จำนวน ๒ เครื่อง ๆ ละ ๑๖,๐๐๐ บาท	๕๕,๐๐๐	-	-		การปฏิบัติงานของสำนักปลัดฯ เป็นไปอย่างมีประสิทธิภาพ	สำนักปลัดฯ

ยุทธศาสตร์จังหวัดที่ ๖ การสร้างเสริมธรรมาภิบาลและการบริหารจัดการบ้านเมืองที่ดี

ยุทธศาสตร์การพัฒนาของ อปท. ในเขตจังหวัดนครสวรรค์ที่ ๘ การสร้างเสริมธรรมาภิบาลและการบริหารจัดการบ้านเมืองที่ดี

๖. ยุทธศาสตร์การบริหารกิจการบ้านเมืองที่ดี

๖.๒ แนวทางเพิ่มประสิทธิภาพการปฏิบัติราชการและการให้บริการประชาชนขององค์การบริหารส่วนจังหวัดนครสวรรค์

ที่	โครงการ/กิจกรรม	วัตถุประสงค์	เป้าหมาย (ผลผลิตของโครงการ)	งบประมาณและที่ผ่านมา			ตัวชี้วัด (KPI)	ผลที่คาดว่าจะได้รับ	หน่วยงาน ที่รับผิดชอบ
				๒๕๖๐ (บาท)	๒๕๖๑ (บาท)	๒๕๖๒ (บาท)			
			๘. จัดซื้อเครื่องคอมพิวเตอร์สำหรับ งานประมวลผล แบบที่ ๒ จำนวน ๑ เครื่อง	๒๙,๐๐๐	-	-			
			๙. จัดซื้อโทรทัศน์ แอลอีดี (LED TV) ขนาดไม่น้อยกว่า ๔๒ นิ้ว จำนวน ๑ เครื่อง	๒๗,๐๐๐	-	-			
			๑๐. จัดซื้อเครื่องปั้มน้ำอัตโนมัติ จำนวน ๑ เครื่อง	๙,๐๐๐	-	-			
			๑๑. จัดซื้อสว่านโรตารี จำนวน ๑ เครื่อง	๑๓,๐๐๐	-	-			
			๑๒. จัดซื้อโต๊ะทำงานผู้บริหาร พร้อมตู้ลิ้นชักมีล้อ จำนวน ๑ ชุด	๑๔,๙๐๐	-	-			
			๑๓. จัดซื้อโต๊ะทำงานพร้อมกระจก จำนวน ๕ ชุด ๆ ละ ๒,๗๐๐ บาท	๑๓,๕๐๐	-	-			
			๑๔. จัดทำโต๊ะประชุม ขนาด ๑.๒๐x๐.๖๔x๐.๗๕ เมตร จำนวน ๔ ตัว ๆ ละ ๘,๕๐๐ บาท	๓๔,๐๐๐	-	-			
			๑๕. จัดซื้อเต็นท์ปริมาตร ขนาด ๓x๓ เมตร จำนวน ๑๖ หลัง ๆ ละ ๗,๕๐๐ บาท	๑๒๐,๐๐๐	-	-			

ยุทธศาสตร์จังหวัดที่ ๖ การสร้างเสริมธรรมาภิบาลและการบริหารจัดการบ้านเมืองที่ดี

ยุทธศาสตร์การพัฒนาของ อปท. ในเขตจังหวัดนครสวรรค์ที่ ๘ การสร้างเสริมธรรมาภิบาลและการบริหารจัดการบ้านเมืองที่ดี

๖. ยุทธศาสตร์การบริหารกิจการบ้านเมืองที่ดี

๖.๒ แนวทางเพิ่มประสิทธิภาพการปฏิบัติราชการและการให้บริการประชาชนขององค์การบริหารส่วนจังหวัดนครสวรรค์

ที่	โครงการ/กิจกรรม	วัตถุประสงค์	เป้าหมาย (ผลผลิตของโครงการ)	งบประมาณและที่ผ่านมา			ตัวชี้วัด (KPI)	ผลที่คาดว่าจะได้รับ	หน่วยงานที่รับผิดชอบ
				๒๕๖๐ (บาท)	๒๕๖๑ (บาท)	๒๕๖๒ (บาท)			
๓	จัดทำมู่ลี่ปรับแสงพร้อมอุปกรณ์ ภายในห้องบัวแดง องค์การบริหารส่วนจังหวัดนครสวรรค์	เพื่อทดแทนผ้าม่านเดิมที่ชำรุด และเพื่อให้เหมาะสมต่อการปฏิบัติงานในห้องสำนักงาน	๑๖. จัดซื้อโพลีเอทิลีน ขนาดไม่น้อยกว่า ๕๐x๖๐x๑๒๐ ซม. จำนวน ๓ ตัว ๆ ละ ๓,๐๐๐ บาท ๑๗. จัดซื้อโต๊ะหมู่บูชา หมู่ ๙ หน้า ๑๐ จำนวน ๑ ชุด ๑๘. จัดซื้อเครื่องปรับอากาศ ขนาด ๙,๐๐๐ บีทียู จำนวน ๒ เครื่อง ๆ ละ ๑๖,๕๐๐ บาท ๑๙. จัดซื้อเครื่องปรับอากาศ ขนาด ๑๘,๐๐๐ บีทียู จำนวน ๑ เครื่อง จัดทำมู่ลี่ปรับแสงและอุปกรณ์ โดยมีรายละเอียดดังนี้ ๑) มู่ลี่ปรับแสง ขนาด ๐.๘๙x๓ เมตร จำนวน ๔ ชุด ๒) มู่ลี่ปรับแสง ขนาด ๑.๙๗x๑.๐๒ เมตร จำนวน ๒ ชุด ๓) มู่ลี่ปรับแสง ขนาด ๑.๕๖x๒.๐๒ เมตร จำนวน ๘ ชุด	๙,๐๐๐	-	-	ระดับความพึงพอใจของผู้ใช้บริการอยู่ในระดับดี	ห้องปฏิบัติงานของสำนักปลัดองค์การบริหารส่วนจังหวัดนครสวรรค์มีสภาพที่เหมาะสมในการปฏิบัติงาน, สามารถลดแสงแดดที่ส่องเข้ามาภายในห้องปฏิบัติงานและช่วยลดอุณหภูมิภายในห้อง	สำนักปลัดฯ

ยุทธศาสตร์จังหวัดที่ ๖ การสร้างเสริมธรรมาภิบาลและการบริหารจัดการบ้านเมืองที่ดี

ยุทธศาสตร์การพัฒนาของ อปท. ในเขตจังหวัดนครสวรรค์ที่ ๘ การสร้างเสริมธรรมาภิบาลและการบริหารจัดการบ้านเมืองที่ดี

๖. ยุทธศาสตร์การบริหารกิจการบ้านเมืองที่ดี

๖.๒ แนวทางเพิ่มประสิทธิภาพการปฏิบัติราชการและการให้บริการประชาชนขององค์การบริหารส่วนจังหวัดนครสวรรค์

ที่	โครงการ/กิจกรรม	วัตถุประสงค์	เป้าหมาย (ผลผลิตของโครงการ)	งบประมาณและที่ผ่านมา			ตัวชี้วัด (KPI)	ผลที่คาดว่าจะได้รับ	หน่วยงานที่รับผิดชอบ
				๒๕๖๐ (บาท)	๒๕๖๑ (บาท)	๒๕๖๒ (บาท)			
๔	จัดหาครุภัณฑ์เพื่อใช้ในการปฏิบัติงานของกองส่งเสริมคุณภาพชีวิต องค์การบริหารส่วนจังหวัดนครสวรรค์	เพื่อทดแทนของเดิมที่ชำรุดและเพื่อให้การปฏิบัติงานมีประสิทธิภาพและประสิทธิผล	๑. จัดซื้อโต๊ะทำงานพร้อมกระจกและโต๊ะข้าง จำนวน ๓ ชุด ๆ ละ ๕,๕๐๐ บาท ๒. จัดซื้อเก้าอี้แบบมีพนักพิงสูง จำนวน ๑ ตัว	๑๖,๕๐๐	-	-	ระดับความพึงพอใจของผู้ใช้งานอยู่ในระดับดี	การปฏิบัติงานของกองส่งเสริมคุณภาพชีวิต เป็นไปอย่างมีประสิทธิภาพ	กองส่งเสริมคุณภาพชีวิต
๕	จัดหาครุภัณฑ์ทางการแพทย์และอุปกรณ์สำหรับห้องแยกผู้ป่วยติดเชื้อในสถานสงเคราะห์คนชราบ้านเขาบ่อแก้ว	๑. เพื่อให้มีครุภัณฑ์ทางการแพทย์ หรืออุปกรณ์สำหรับปฏิบัติการในห้องแยกติดเชื้อโดยเฉพาะ ๒. เพื่อลดการแพร่กระจายเชื้อจากผู้ป่วยที่มีโรคที่แพร่กระจายทางอากาศไปสู่ผู้อื่น	จัดซื้อครุภัณฑ์หรืออุปกรณ์การแพทย์ ดังนี้ ๑) เตียงไฟฟ้าปรับระดับได้ จำนวน ๒ เตียง ๆ ละ ๕๕,๐๐๐ บาท ๒) เสาน้ำเกลือ จำนวน ๒ อัน ๆ ละ ๓,๕๐๐ บาท ๓) ถังออกซิเจน จำนวน ๒ ชุด ๆ ละ ๑๑,๐๐๐ บาท ๔) อุปกรณ์พ่นยา จำนวน ๒ ชุด ๆ ละ ๕,๐๐๐ บาท ๕) เครื่องช่วยหายใจข้อมือ จำนวน ๒ ชุด ๆ ละ ๗,๐๐๐ บาท	๒๘๖,๓๐๐	-	-	จำนวนครุภัณฑ์ทางการแพทย์และอุปกรณ์สำหรับห้องแยกเชื้อโรคที่ได้มาตรฐาน ๒. ระดับความพึงพอใจของผู้ใช้บริการ	๑. ผู้สูงอายุที่ป่วยเป็นโรคติดเชื้อได้รับการควบคุมและป้องกัน และการแพร่กระจายเชื้อโรคได้ ดูแลสุขภาพแบบองค์รวมทั้งร่างกาย จิตใจ อารมณ์และสังคม ๒. บุคลากรให้บริการทางการแพทย์บาลได้รับการป้องกันการแพร่กระจายของเชื้อโรคจากผู้สูงอายุ	กองส่งเสริมคุณภาพชีวิต (สถานสงเคราะห์ฯ)

ยุทธศาสตร์จังหวัดที่ ๖ การสร้างเสริมธรรมาภิบาลและการบริหารจัดการบ้านเมืองที่ดี

ยุทธศาสตร์การพัฒนาของ อปท. ในเขตจังหวัดนครสวรรค์ที่ ๘ การสร้างเสริมธรรมาภิบาลและการบริหารจัดการบ้านเมืองที่ดี

๖. ยุทธศาสตร์การบริหารกิจการบ้านเมืองที่ดี

๖.๒ แนวทางเพิ่มประสิทธิภาพการปฏิบัติราชการและการให้บริการประชาชนขององค์การบริหารส่วนจังหวัดนครสวรรค์

ที่	โครงการ/กิจกรรม	วัตถุประสงค์	เป้าหมาย (ผลผลิตของโครงการ)	งบประมาณและที่ผ่านมา			ตัวชี้วัด (KPI)	ผลที่คาดว่าจะได้รับ	หน่วยงานที่รับผิดชอบ
				๒๕๖๐ (บาท)	๒๕๖๑ (บาท)	๒๕๖๒ (บาท)			
			๖) เครื่องวัดความดันโลหิตและ วัดออกซิเจนปลายนิ้ว แบบล้อลาก หน้าจอดิจิทัล จำนวน ๑ เครื่อง ๆ ละ ๕๐,๐๐๐ บาท ๗) พรอทัวด์ใช้ แบบดิจิทัล จำนวน ๒ เครื่อง ๆ ละ ๒,๘๐๐ บาท ๘) ที่นอนลม จำนวน ๒ อัน ๆ ละ ๓,๐๐๐ บาท ๙) ตู้เหล็กประตูเลื่อนเก็บอุปกรณ์ ทางการแพทย์ จำนวน ๑ ตู้ ๆ ละ ๕,๕๐๐ บาท ๑๐) ถังขยะชนิดแอสตันเลส จำนวน ๔ ใบ ๆ ละ ๓,๘๐๐ บาท ๑๑) ตู้ข้างเตียงผู้ป่วย จำนวน ๒ หลัง ๆ ละ ๕,๕๐๐ บาท ๑๒) เครื่องดูดเสมหะ จำนวน ๒ เครื่อง ๆ ละ ๑๑,๐๐๐ บาท						

ยุทธศาสตร์จังหวัดที่ ๖ การสร้างเสริมธรรมาภิบาลและการบริหารจัดการบ้านเมืองที่ดี

ยุทธศาสตร์การพัฒนาของ อปท. ในเขตจังหวัดนครสวรรค์ที่ ๘ การสร้างเสริมธรรมาภิบาลและการบริหารจัดการบ้านเมืองที่ดี

๖. ยุทธศาสตร์การบริหารกิจการบ้านเมืองที่ดี

๖.๒ แนวทางเพิ่มประสิทธิภาพการปฏิบัติราชการและการให้บริการประชาชนขององค์การบริหารส่วนจังหวัดนครสวรรค์

ที่	โครงการ/กิจกรรม	วัตถุประสงค์	เป้าหมาย (ผลผลิตของโครงการ)	งบประมาณและที่ผ่านมา			ตัวชี้วัด (KPI)	ผลที่คาดว่าจะได้รับ	หน่วยงานที่รับผิดชอบ
				๒๕๖๐ (บาท)	๒๕๖๑ (บาท)	๒๕๖๒ (บาท)			
๖	จัดหาครุภัณฑ์เพื่อใช้ในการปฏิบัติงานของสถานสงเคราะห์คนชราบ้านเขาบ่อแก้ว	๑. เพื่อให้อาคารกายภาพบำบัด มีความเป็นระเบียบเรียบร้อย ๒. เพื่อให้เกิดความสะดวกรวดเร็วในการใช้บริการของผู้ใช้บริการและการปฏิบัติงานของเจ้าหน้าที่ในห้องพักกายภาพบำบัด	จัดซื้อพร้อมติดตั้งผ้า màn ภายในอาคาร ปฏิบัติการกายภาพบำบัด จำนวน ๕ ชุด ประกอบด้วย ๑) ขนาด ๕.๐๐x๑.๙๐ เมตร จำนวน ๒ ชุด ๒) ขนาด ๕.๐๐x๒.๐๐ เมตร จำนวน ๓ ชุด	๒๗,๐๐๐	-	-	ระดับความพึงพอใจของผู้ใช้บริการ	๑. อาคารกายภาพบำบัด มีความเป็นระเบียบเรียบร้อย ๒. ผู้สูงอายุภายในสถานสงเคราะห์มีสะดวกรวดเร็วในการใช้บริการ ๓. เจ้าหน้าที่สามารถปฏิบัติงานได้อย่างสะดวก	กองส่งเสริมคุณภาพชีวิต (สถานสงเคราะห์ฯ)

ยุทธศาสตร์จังหวัดที่ ๖ การสร้างเสริมธรรมาภิบาลและการบริหารจัดการบ้านเมืองที่ดี

ยุทธศาสตร์การพัฒนาของ อปท. ในเขตจังหวัดนครสวรรค์ที่ ๘ การสร้างเสริมธรรมาภิบาลและการบริหารจัดการบ้านเมืองที่ดี

๖. ยุทธศาสตร์การบริหารกิจการบ้านเมืองที่ดี

๖.๒ แนวทางเพิ่มประสิทธิภาพการปฏิบัติราชการและการให้บริการประชาชนขององค์การบริหารส่วนจังหวัดนครสวรรค์

ที่	โครงการ/กิจกรรม	วัตถุประสงค์	เป้าหมาย (ผลผลิตของโครงการ)	งบประมาณและที่ผ่านมา			ตัวชี้วัด (KPI)	ผลที่คาดว่าจะได้รับ	หน่วยงานที่รับผิดชอบ
				๒๕๖๐ (บาท)	๒๕๖๑ (บาท)	๒๕๖๒ (บาท)			
๗	เพิ่มประสิทธิภาพการปฏิบัติงานของกองกิจการสภาองค์การบริหารส่วนจังหวัด	๑. เพื่อให้ผู้รับบริการและบุคลากรของกองกิจการสภาองค์การบริหารส่วนจังหวัดได้รับทราบข้อมูลข่าวสาร ๒. เพื่อให้การปฏิบัติงานของกองกิจการสภาองค์การบริหารส่วนจังหวัดเป็นไปอย่างมีประสิทธิภาพ	๑. จัดซื้อโทรทัศน์ LED TV ขนาด ๓๒ นิ้ว จำนวน ๑ เครื่อง ๒. จัดซื้อเก้าอี้แบบมีพนักพิงสูง จำนวน ๑ ตัว	๑๓,๐๐๐	-	-	ระดับความพึงพอใจของผู้ใช้บริการอยู่ในระดับดี	- ผู้รับบริการและบุคลากรของกองกิจการสภาองค์การบริหารส่วนจังหวัดได้รับทราบข้อมูลข่าวสารอย่างทันท่วงที - การปฏิบัติงานของกองกิจการสภาองค์การบริหารส่วนจังหวัด เกิดประสิทธิภาพและประสิทธิผล	กองกิจการสภา
๘	จัดหาครุภัณฑ์เพื่อใช้ในการปฏิบัติงานของกองการเจ้าหน้าที่ องค์การบริหารส่วนจังหวัดนครสวรรค์	๑. เพื่อให้การปฏิบัติงานของกองการเจ้าหน้าที่เกิดความคล่องตัว สะดวก รวดเร็วและสามารถบริการประชาชนได้อย่างทันท่วงที ๒. เพื่อทดแทนครุภัณฑ์เดิมที่ชำรุดเสื่อมสภาพ	๑. จัดซื้อโต๊ะทำงานผู้บริหารพร้อมตู้ลิ้นชักมีล้อ ขนาด ๘๐x๑๖๐x๗๕ ซม. จำนวน ๑ ชุด ๒. จัดซื้อเก้าอี้แบบมีพนักพิงสูง ขนาด ๖๖x๗๘x๑๒๒ ซม. จำนวน ๓ ตัว ๆ ละ ๗,๐๐๐ บาท	๑๔,๙๐๐	-	-	ระดับความพึงพอใจของผู้ใช้บริการอยู่ในระดับดี	การปฏิบัติงานของกองการเจ้าหน้าที่เป็นไปอย่างต่อเนื่องและมีประสิทธิภาพ	กองการเจ้าหน้าที่

ยุทธศาสตร์จังหวัดที่ ๖ การสร้างเสริมธรรมาภิบาลและการบริหารจัดการบ้านเมืองที่ดี

ยุทธศาสตร์การพัฒนาของ อปท. ในเขตจังหวัดนครสวรรค์ที่ ๘ การสร้างเสริมธรรมาภิบาลและการบริหารจัดการบ้านเมืองที่ดี

๖. ยุทธศาสตร์การบริหารกิจการบ้านเมืองที่ดี

๖.๒ แนวทางเพิ่มประสิทธิภาพการปฏิบัติราชการและการให้บริการประชาชนขององค์การบริหารส่วนจังหวัดนครสวรรค์

ที่	โครงการ/กิจกรรม	วัตถุประสงค์	เป้าหมาย (ผลผลิตของโครงการ)	งบประมาณและที่ผ่านมา			ตัวชี้วัด (KPI)	ผลที่คาดว่าจะได้รับ	หน่วยงาน ที่รับผิดชอบ
				๒๕๖๐ (บาท)	๒๕๖๑ (บาท)	๒๕๖๒ (บาท)			
			๓. จัดซื้อเครื่องสแกนลายนิ้วมือ จำนวน ๒ เครื่อง ๆ ละ ๙,๙๐๐ บาท	๑๙,๘๐๐	-	-			
			๔. จัดซื้อตู้เหล็กเก็บเอกสาร ชนิดบานเลื่อนแบบทึบ ขนาด ไม่น้อยกว่า ๔๐x๑๔๙x๘๗ ซม. จำนวน ๑ ตู้	๕,๕๐๐	-	-			
			๕. จัดซื้อตู้เหล็กเก็บเอกสารแบบ กระจกสองชั้น ขนาดไม่น้อยกว่า ๔๐x๑๔๙x๘๗ ซม. จำนวน ๑ ตู้	๕,๕๐๐	-	-			
			๖. จัดซื้อโต๊ะทำงานพร้อมกระจก จำนวน ๓ ชุด ๆ ละ ๕,๕๐๐ บาท	๑๖,๕๐๐	-	-			
			๗. จัดซื้อเครื่องคอมพิวเตอร์ สำหรับงานสำนักงาน All in one จำนวน ๓ ชุดๆ ละ ๑๖,๐๐๐ บาท	๔๘,๐๐๐	-	-			
			๘. จัดซื้อเครื่องพิมพ์ชนิดเลเซอร์/ ชนิด LED ขาวดำ จำนวน ๓ เครื่อง ๆ ละ ๓,๓๐๐ บาท	๙,๙๐๐	-	-			

ยุทธศาสตร์จังหวัดที่ ๖ การสร้างเสริมธรรมาภิบาลและการบริหารจัดการบ้านเมืองที่ดี

ยุทธศาสตร์การพัฒนาของ อปท. ในเขตจังหวัดนครสวรรค์ที่ ๘ การสร้างเสริมธรรมาภิบาลและการบริหารจัดการบ้านเมืองที่ดี

๖. ยุทธศาสตร์การบริหารกิจการบ้านเมืองที่ดี

๖.๒ แนวทางเพิ่มประสิทธิภาพการปฏิบัติราชการและการให้บริการประชาชนขององค์การบริหารส่วนจังหวัดนครสวรรค์

ที่	โครงการ/กิจกรรม	วัตถุประสงค์	เป้าหมาย (ผลผลิตของโครงการ)	งบประมาณและที่ผ่านมา			ตัวชี้วัด (KPI)	ผลที่คาดว่าจะได้รับ	หน่วยงานที่รับผิดชอบ
				๒๕๖๐ (บาท)	๒๕๖๑ (บาท)	๒๕๖๒ (บาท)			
			๙. จัดซื้อเครื่องคอมพิวเตอร์โน้ตบุ๊ก จำนวน ๒ เครื่อง ๆ ละ ๒๑,๐๐๐ บาท	๔๒,๐๐๐	-	-			
			๑๐. จัดซื้อเครื่องสแกนเนอร์ สำหรับงานเก็บเอกสาร ระดับศูนย์บริการ แบบที่ ๑ จำนวน ๑ เครื่อง	๒๐,๐๐๐	-	-			
			๑๑. จัดซื้อเก้าอี้แบบมีพนักพิงสูง เบาะหนัง (สำหรับผู้บริหาร) จำนวน ๑ ตัว	๑๓,๐๐๐	-	-			
๙	จัดหาครุภัณฑ์สำหรับใช้ในการปฏิบัติงานของกองแผนและงบประมาณ องค์การบริหารส่วนจังหวัดนครสวรรค์	เพื่อให้การปฏิบัติงานของกองแผนและงบประมาณ เป็นไปอย่างมีประสิทธิภาพ และประสิทธิผล	๑. จัดซื้อเครื่องโทรสาร จำนวน ๑ เครื่อง ๒. จัดซื้อเครื่องพิมพ์ชนิดเลเซอร์/ชนิด LED ขาวดำ แบบ Network แบบที่ ๑ จำนวน ๒ เครื่อง ๆ ละ ๑๖,๐๐๐ บาท ๓. จัดซื้อเครื่องคอมพิวเตอร์โน้ตบุ๊ก จำนวน ๑ เครื่อง	๑๘,๐๐๐ ๓๒,๐๐๐ ๑๖,๐๐๐	- - -	- - -	ระดับความพึงพอใจของผู้ใช้บริการ	การปฏิบัติงานของแผนและงบประมาณ เป็นไปอย่างมีประสิทธิภาพ	กองแผนฯ

ยุทธศาสตร์จังหวัดที่ ๖ การสร้างเสริมธรรมาภิบาลและการบริหารจัดการบ้านเมืองที่ดี

ยุทธศาสตร์การพัฒนาของ อปท. ในเขตจังหวัดนครสวรรค์ที่ ๘ การสร้างเสริมธรรมาภิบาลและการบริหารจัดการบ้านเมืองที่ดี

๖. ยุทธศาสตร์การบริหารกิจการบ้านเมืองที่ดี

๖.๒ แนวทางเพิ่มประสิทธิภาพการปฏิบัติราชการและการให้บริการประชาชนขององค์การบริหารส่วนจังหวัดนครสวรรค์

ที่	โครงการ/กิจกรรม	วัตถุประสงค์	เป้าหมาย (ผลผลิตของโครงการ)	งบประมาณและที่ผ่านมา			ตัวชี้วัด (KPI)	ผลที่คาดว่าจะได้รับ	หน่วยงานที่รับผิดชอบ
				๒๕๖๐ (บาท)	๒๕๖๑ (บาท)	๒๕๖๒ (บาท)			
๑๐	จัดหาครุภัณฑ์สำหรับใช้ในการปฏิบัติงานของกองช่าง องค์การบริหารส่วนจังหวัดนครสวรรค์	เพื่อให้การปฏิบัติงานของกองช่าง เป็นไปอย่างมีประสิทธิภาพและประสิทธิผล	๑. จัดซื้อโต๊ะคอมพิวเตอร์ จำนวน ๑ ตัว ๒. จัดซื้อเก้าอี้แบบมีพนักพิงต่ำ จำนวน ๑ ตัว ๓. จัดซื้อเครื่องปรับอากาศ แบบแยกส่วน ชนิดแขวน ขนาด ๒๔,๐๐๐ บีทียู จำนวน ๑ เครื่อง ๔. จัดซื้อเครื่องปรับอากาศ แบบแยกส่วน ชนิดติดผนัง ขนาด ๑๘,๐๐๐ บีทียู จำนวน ๑ เครื่อง	๕,๐๕๐	-	-	ระดับความพึงพอใจของผู้ใช้บริการ	การปฏิบัติงานของกองช่างเป็นไปอย่างมีประสิทธิภาพ	กองช่าง
๑๑	ติดตั้งระบบกล้องโทรทัศน์วงจรปิด บริเวณศูนย์เครื่องมือกล เขาเขียว องค์การบริหารส่วนจังหวัดนครสวรรค์	เพื่อให้มีระบบกล้องวงจรปิดเฝ้าระวัง รักษาความปลอดภัยและความปลอดภัยภายในศูนย์เครื่องมือกล เขาเขียว องค์การบริหารส่วนจังหวัดนครสวรรค์	จัดซื้อพร้อมติดตั้งระบบกล้องโทรทัศน์วงจรปิด บริเวณศูนย์เครื่องมือกล เขาเขียว องค์การบริหารส่วนจังหวัดนครสวรรค์ จำนวน ๑ แห่ง รายละเอียดตามแบบที่ อบจ.กำหนด	๑,๐๐๐,๐๐๐	-	-	- กล้องวงจรปิด ๑ ระบบ - ระดับความพึงพอใจของผู้ใช้บริการ	ศูนย์เครื่องมือกล เขาเขียว องค์การบริหารส่วนจังหวัดนครสวรรค์ มีความปลอดภัยจากปัญหาโจรกรรม	กองช่าง

ยุทธศาสตร์จังหวัดที่ ๖ การสร้างเสริมธรรมาภิบาลและการบริหารจัดการบ้านเมืองที่ดี

ยุทธศาสตร์การพัฒนาของ อปท. ในเขตจังหวัดนครสวรรค์ที่ ๘ การสร้างเสริมธรรมาภิบาลและการบริหารจัดการบ้านเมืองที่ดี

๖. ยุทธศาสตร์การบริหารกิจการบ้านเมืองที่ดี

๖.๒ แนวทางเพิ่มประสิทธิภาพการปฏิบัติราชการและการให้บริการประชาชนขององค์การบริหารส่วนจังหวัดนครสวรรค์

ที่	โครงการ/กิจกรรม	วัตถุประสงค์	เป้าหมาย (ผลผลิตของโครงการ)	งบประมาณและที่ผ่านมา			ตัวชี้วัด (KPI)	ผลที่คาดว่าจะได้รับ	หน่วยงานที่รับผิดชอบ
				๒๕๖๐ (บาท)	๒๕๖๑ (บาท)	๒๕๖๒ (บาท)			
๑๒	ก่อสร้างร้านอาหารสวัสดิการองค์การบริหารส่วนจังหวัดนครสวรรค์ บริเวณสำนักงานกองช่าง องค์การบริหารส่วนจังหวัดนครสวรรค์	เพื่อเป็นสถานที่จำหน่ายและรับประทานอาหารสำหรับเจ้าหน้าที่และประชาชนทั่วไป	ก่อสร้างอาคารร้านอาหารสวัสดิการพื้นที่ก่อสร้างไม่น้อยกว่า ๖๐ ตารางเมตร จำนวน ๑ แห่ง รายละเอียดตามแบบที่ อบจ.กำหนด	๕๐๐,๐๐๐	-	-	ระดับความพึงพอใจของผู้ใช้บริการ	เจ้าหน้าที่และประชาชนทั่วไป ได้มีศูนย์อาหารที่สะอาด ถูกสุขลักษณะ ปลอดภัย และเป็นระเบียบเรียบร้อย	กองช่าง
๑๓	ปรับปรุงและตกแต่งภายในห้องประชุมศาลาประชาคมจังหวัดนครสวรรค์	เพื่อตกแต่งภายในห้องประชุมศาลาประชาคมให้สวยงาม และใช้งานได้อย่างมีประสิทธิภาพ	ปรับปรุง ตกแต่งเวทีด้านหน้า, ฉากหลังเวที, ผ้าม่านเพดาน, ระบบไฟฟ้าแสงสว่าง และส่วนอื่น ๆ ตามความเหมาะสม รายละเอียดตามแบบที่ อบจ.กำหนด	๕๐๐,๐๐๐	-	-	ระดับความพึงพอใจของผู้ใช้บริการ	ห้องประชุมศาลาประชาคมมีสวยงาม และใช้งานได้อย่างมีประสิทธิภาพ	กองช่าง

ยุทธศาสตร์จังหวัดที่ ๖ การสร้างเสริมธรรมาภิบาลและการบริหารจัดการบ้านเมืองที่ดี

ยุทธศาสตร์การพัฒนาของ อปท. ในเขตจังหวัดนครสวรรค์ที่ ๘ การสร้างเสริมธรรมาภิบาลและการบริหารจัดการบ้านเมืองที่ดี

๖. ยุทธศาสตร์การบริหารกิจการบ้านเมืองที่ดี

๖.๒ แนวทางเพิ่มประสิทธิภาพการปฏิบัติราชการและการให้บริการประชาชนขององค์การบริหารส่วนจังหวัดนครสวรรค์

ที่	โครงการ/กิจกรรม	วัตถุประสงค์	เป้าหมาย (ผลผลิตของโครงการ)	งบประมาณและที่ผ่านมา			ตัวชี้วัด (KPI)	ผลที่คาดว่าจะได้รับ	หน่วยงานที่รับผิดชอบ
				๒๕๖๐ (บาท)	๒๕๖๑ (บาท)	๒๕๖๒ (บาท)			
๑๔	ติดตั้งฉากกั้นห้อง (Partition) สำนักงานองค์การบริหารส่วนจังหวัดนครสวรรค์	เพื่อให้ห้องปฏิบัติงานของส่วนราชการภายในองค์การบริหารส่วนจังหวัดนครสวรรค์ มีความเป็นระเบียบเรียบร้อย เหมาะสำหรับการปฏิบัติงาน	ดำเนินการติดตั้งฉากกั้นห้อง (Partition) สำนักงานองค์การบริหารส่วนจังหวัดนครสวรรค์ ดังนี้ - ห้องหน่วยตรวจสอบภายใน - ห้องกิจการสภา อบจ. - ห้องกองการเจ้าหน้าที่ - ห้องกองการศึกษาฯ - ห้องกองกิจการพาณิชย์ - ห้องบัวแดง สำนักปลัดฯ	๙๐๐,๐๐๐	-	-	ระดับความพึงพอใจของผู้ใช้บริการ	สำนักงานองค์การบริหารส่วนจังหวัดนครสวรรค์ มีห้องปฏิบัติงานที่เป็นระเบียบเรียบร้อย	กองช่าง
๑๕	ติดตั้งโทรศัพท์ผ่านระบบเครือข่ายอินเทอร์เน็ต	เพื่อให้การปฏิบัติงานขององค์การบริหารส่วนจังหวัดนครสวรรค์ เป็นไปอย่างมีประสิทธิภาพ	ติดตั้งโทรศัพท์ผ่านระบบเครือข่ายอินเทอร์เน็ต จำนวน ๗ แห่ง ดังนี้ - โรงเรียนสวนกุหลาบวิทยาลัย (จิระประวัติ) นครสวรรค์ - บึงบอระเพ็ด - กองการศึกษาฯ - ศูนย์เครื่องมือกล เขาเขียว - สำนักงาน อบจ.นครสวรรค์ - สถานสงเคราะห์คนชราฯ - สถานีขนส่งลาดยาว	๑,๐๐๐,๐๐๐	-	-	ระดับความพึงพอใจของผู้ใช้บริการ	การปฏิบัติงานขององค์การบริหารส่วนจังหวัดนครสวรรค์เกิดประสิทธิภาพและประสิทธิผล	กองแผนฯ

ยุทธศาสตร์จังหวัดที่ ๖ การสร้างเสริมธรรมาภิบาลและการบริหารจัดการบ้านเมืองที่ดี

ยุทธศาสตร์การพัฒนาของ อปท. ในเขตจังหวัดนครสวรรค์ที่ ๘ การสร้างเสริมธรรมาภิบาลและการบริหารจัดการบ้านเมืองที่ดี

๖. ยุทธศาสตร์การบริหารกิจการบ้านเมืองที่ดี

๖.๒ แนวทางเพิ่มประสิทธิภาพการปฏิบัติราชการและการให้บริการประชาชนขององค์การบริหารส่วนจังหวัดนครสวรรค์

ที่	โครงการ/กิจกรรม	วัตถุประสงค์	เป้าหมาย (ผลผลิตของโครงการ)	งบประมาณและที่ผ่านมา			ตัวชี้วัด (KPI)	ผลที่คาดว่าจะได้รับ	หน่วยงานที่รับผิดชอบ
				๒๕๖๐ (บาท)	๒๕๖๑ (บาท)	๒๕๖๒ (บาท)			
๑๖	จัดตั้งศูนย์บริหารจัดการน้ำจังหวัดนครสวรรค์	<p>๑. เพื่อเตรียมความพร้อมสำหรับการบริหารจัดการทรัพยากรน้ำ และวางแนวทางการแก้ไขปัญหาจังหวัดนครสวรรค์</p> <p>๒. พัฒนาระบบข้อมูลศูนย์บริหารจัดการน้ำจังหวัดเพื่อการบริหารจัดการน้ำทั้งในภาวะปกติและภาวะวิกฤติ</p> <p>๓. ใช้ข้อมูลจากศูนย์บริหารจัดการน้ำจังหวัดเพื่อการวางแผนโครงการพัฒนาแหล่งน้ำ และจัดสรรงบประมาณพัฒนาแหล่งน้ำ</p>	<p>จัดตั้งศูนย์บริหารจัดการน้ำจังหวัดนครสวรรค์ โดยดำเนินการ ดังนี้</p> <ul style="list-style-type: none"> - ก่อสร้างอาคารชั้นเดียว ขนาดกว้าง ๕x๑๐ เมตร รายละเอียดตามแบบที่อบจ.กำหนด - จัดหาครุภัณฑ์และอุปกรณ์สำหรับห้องปฏิบัติการของศูนย์ฯ - จัดฝึกอบรมให้กับเจ้าหน้าที่ประจำศูนย์ฯ 	๑,๐๐๐,๐๐๐	-	-	<p>ตัวชี้วัด (KPI)</p>	<p>- มีข้อมูลที่ทันสมัยเพียงพอและน่าเชื่อถือในการติดตามและวิเคราะห์สถานการณ์น้ำสนับสนุนการตัดสินใจในสถานการณ์ภัยพิบัติในภาวะปกติและภาวะวิกฤติของจังหวัด</p> <p>- มีการพัฒนาบุคลากรด้านติดตามและวิเคราะห์สถานการณ์น้ำประจำจังหวัด</p> <p>- หน่วยงานท้องถิ่นใช้ประโยชน์ข้อมูลจากศูนย์ข้อมูลน้ำและภูมิอากาศแห่งชาติ</p>	กองช่าง

บัญชีสรุปโครงการพัฒนา
แผนพัฒนาสามปี (พ.ศ.๒๕๖๐-๒๕๖๒) เปลี่ยนแปลง (ฉบับที่ ๑)

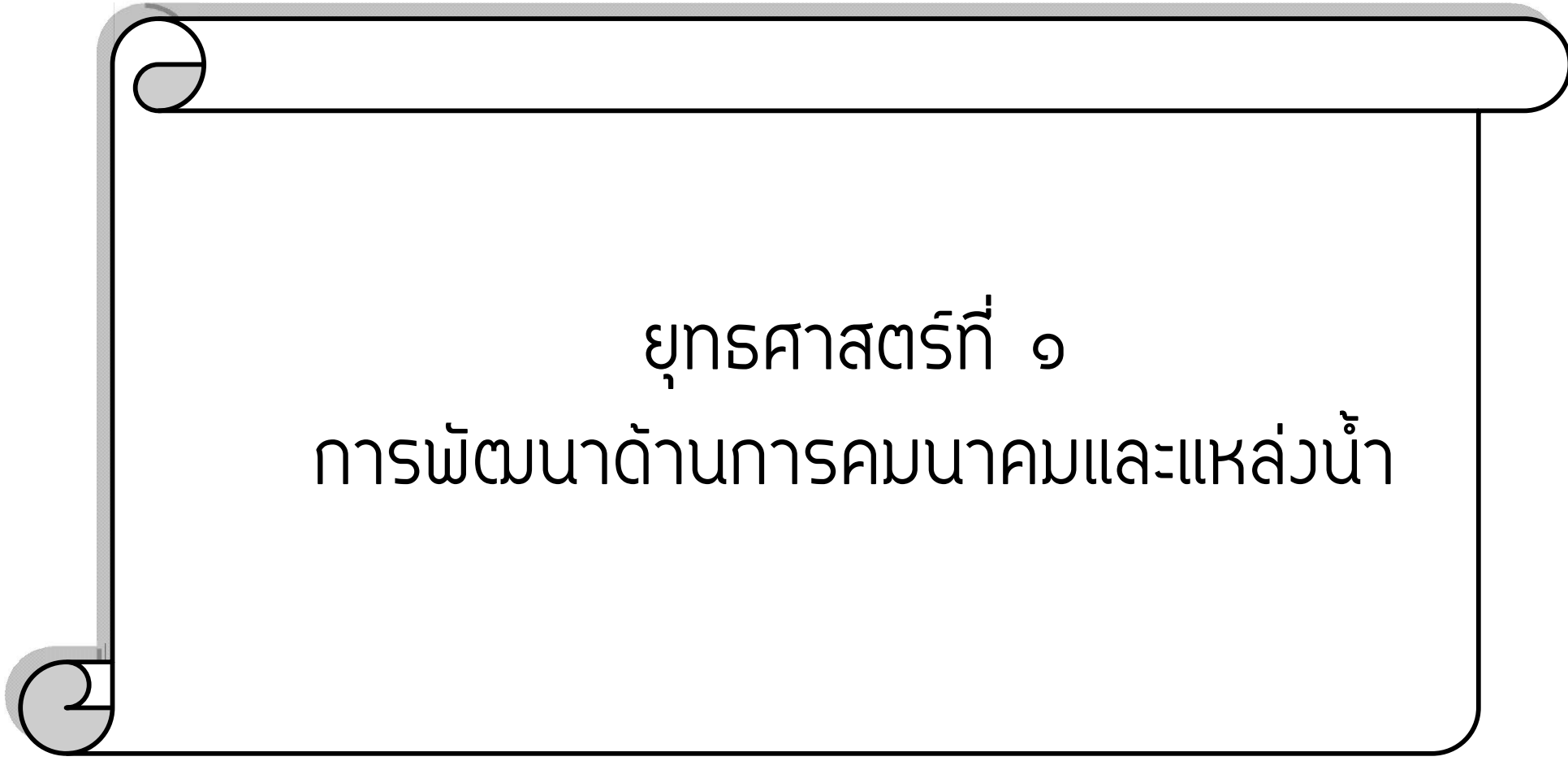
(ผ.๐๓)

บัญชีสรุปโครงการพัฒนา (เปลี่ยนแปลง)

แผนพัฒนาสามปี (พ.ศ.๒๕๖๐-๒๕๖๒) เพิ่มเติมและเปลี่ยนแปลง (ฉบับที่ ๑) องค์การบริหารส่วนจังหวัดนครสวรรค์

ยุทธศาสตร์	ปี ๒๕๖๐			ปี ๒๕๖๑			ปี ๒๕๖๒			รวม ๓ ปี		
	จำนวน		งบประมาณ	จำนวน		งบประมาณ	จำนวน		งบประมาณ	จำนวน		งบประมาณ
	โครงการ	รายการ	(บาท)	โครงการ	รายการ	(บาท)	โครงการ	รายการ	(บาท)	โครงการ	รายการ	(บาท)
๑. ยุทธศาสตร์การพัฒนาด้านคมนาคมและแหล่งน้ำ (เดิม)												
๑.๑ แนวทางพัฒนาเส้นทางคมนาคมและขนส่ง	๑๖	๑๖	๗๘,๔๐๐,๐๐๐	๑๖	๑๖	๘๕,๗๕๐,๐๐๐	๑๔	๑๔	๘๓,๕๕๐,๐๐๐	๔๖	๔๖	๒๔๗,๗๐๐,๐๐๐
๑.๒ แนวทางพัฒนาแหล่งน้ำเพื่อการเกษตรและอุปโภค-บริโภค	๑๒	๑๒	๑๔,๗๐๐,๐๐๐	๑๒	๑๒	๑๒,๕๐๐,๐๐๐	๑๒	๑๒	๑๒,๕๐๐,๐๐๐	๓๖	๓๖	๓๙,๗๐๐,๐๐๐
รวมงบประมาณ	๒๘	๒๘	๙๓,๑๐๐,๐๐๐	๒๘	๒๘	๙๘,๒๕๐,๐๐๐	๒๖	๒๖	๙๖,๐๕๐,๐๐๐	๘๐	๘๐	๒๘๗,๔๐๐,๐๐๐
๑. ยุทธศาสตร์การพัฒนาด้านคมนาคมและแหล่งน้ำ (เปลี่ยนแปลง)												
๑.๑ แนวทางพัฒนาเส้นทางคมนาคมและขนส่ง	๑๖	๑๖	๑๐๒,๓๐๐,๐๐๐	๑๐	๑๐	๙๐,๖๕๐,๐๐๐	๗	๗	๘๗,๘๐๐,๐๐๐	๓๓	๓๓	๒๘๐,๗๕๐,๐๐๐
๑.๒ แนวทางพัฒนาแหล่งน้ำเพื่อการเกษตรและอุปโภค-บริโภค	๑๑	๑๑	๒๔,๒๐๐,๐๐๐	๗	๗	๑๒,๖๐๐,๐๐๐	๓	๓	๗,๐๐๐,๐๐๐	๒๑	๒๑	๔๘,๘๐๐,๐๐๐
รวมงบประมาณ	๒๗	๒๗	๑๒๖,๕๐๐,๐๐๐	๑๗	๑๗	๑๐๓,๒๕๐,๐๐๐	๑๐	๑๐	๙๔,๘๐๐,๐๐๐	๕๔	๕๔	๓๒๘,๕๕๐,๐๐๐
๔. ยุทธศาสตร์การพัฒนาและส่งเสริมคุณภาพชีวิต (เดิม)												
๔.๕ แนวทางส่งเสริมการป้องกันและบรรเทาสาธารณภัย	๑	๑	๔,๐๐๐,๐๐๐	๑	๑	๔,๐๐๐,๐๐๐	๑	๑	๔,๐๐๐,๐๐๐	๓	๓	๑๒,๐๐๐,๐๐๐
๔. ยุทธศาสตร์การพัฒนาและส่งเสริมคุณภาพชีวิต (เปลี่ยนแปลง)												
๔.๕ แนวทางส่งเสริมการป้องกันและบรรเทาสาธารณภัย	๑	๑	๖,๐๐๐,๐๐๐	๑	๑	๖,๐๐๐,๐๐๐	๑	๑	๖,๐๐๐,๐๐๐	๓	๓	๑๘,๐๐๐,๐๐๐
๕. ยุทธศาสตร์การบริหารจัดการทรัพยากรธรรมชาติและสิ่งแวดล้อมอย่างยั่งยืน (เดิม)												
๕.๒ แนวทางส่งเสริมกระบวนการมีส่วนร่วมในการบริหารทรัพยากรธรรมชาติและสิ่งแวดล้อม	๑	๑	๗๕๐,๐๐๐	๑	๑	๗๕๐,๐๐๐	๑	๑	๗๕๐,๐๐๐	๓	๓	๒,๒๕๐,๐๐๐
๕. ยุทธศาสตร์การบริหารจัดการทรัพยากรธรรมชาติและสิ่งแวดล้อมอย่างยั่งยืน (เปลี่ยนแปลง)												
๕.๒ แนวทางส่งเสริมกระบวนการมีส่วนร่วมในการบริหารทรัพยากรธรรมชาติและสิ่งแวดล้อม	๑	๑	๑,๒๕๐,๐๐๐	๑	๑	๑,๒๕๐,๐๐๐	๑	๑	๑,๒๕๐,๐๐๐	๓	๓	๓,๖๕๐,๐๐๐
๖. ยุทธศาสตร์การบริหารกิจการบ้านเมืองที่ดี (เดิม)												
๖.๒ แนวทางเพิ่มประสิทธิภาพการปฏิบัติราชการและการให้บริการประชาชนขององค์การบริหารส่วนจังหวัดนครสวรรค์	๒	๒	๒,๙๐๐,๐๐๐	๒	๒	๒,๙๐๐,๐๐๐	๒	๒	๒,๙๐๐,๐๐๐	๖	๖	๘,๗๐๐,๐๐๐
๖. ยุทธศาสตร์การบริหารกิจการบ้านเมืองที่ดี (เปลี่ยนแปลง)												
๖.๒ แนวทางเพิ่มประสิทธิภาพการปฏิบัติราชการและการให้บริการประชาชนขององค์การบริหารส่วนจังหวัดนครสวรรค์	๒	๒	๘,๔๐๐,๐๐๐	๒	๒	๓,๙๐๐,๐๐๐	๒	๒	๓,๙๐๐,๐๐๐	๖	๖	๑๖,๒๐๐,๐๐๐
รวมงบประมาณทั้งสิ้น (เดิม)	๓๒	๓๒	๑๐๐,๗๕๐,๐๐๐	๓๒	๓๒	๑๐๕,๙๐๐,๐๐๐	๓๐	๓๐	๑๐๓,๗๐๐,๐๐๐	๙๔	๙๔	๓๑๐,๓๕๐,๐๐๐
รวมงบประมาณทั้งสิ้น (เปลี่ยนแปลง)	๓๑	๓๑	๑๔๗,๑๕๐,๐๐๐	๒๑	๒๑	๑๑๔,๘๕๐,๐๐๐	๑๔	๑๔	๑๐๕,๙๐๐,๐๐๐	๖๖	๖๖	๓๖๗,๙๐๐,๐๐๐

รายละเอียดโครงการพัฒนา
ที่เปลี่ยนแปลง

A decorative border resembling a scroll, with a thick black line and rounded corners. The top and bottom edges are slightly wavy, and the left side has two circular scroll-like details.

ยุทธศาสตร์ที่ ๑
การพัฒนาด้านการคมนาคมและแหล่งน้ำ

รายละเอียดโครงการพัฒนา
แผนพัฒนาสามปี (พ.ศ.๒๕๖๐-๒๕๖๒) เพิ่มเติมและเปลี่ยนแปลง (ฉบับที่ ๑)
องค์การบริหารส่วนจังหวัดนครสวรรค์

ยุทธศาสตร์จังหวัดที่ ๑ การสร้างมูลค่าเพิ่มทางการเกษตร การค้าและอุตสาหกรรมเกษตรที่สมดุล

ยุทธศาสตร์การพัฒนาของ อปท. ในเขตจังหวัดนครสวรรค์ที่ ๑ การพัฒนาโครงสร้างพื้นฐานและสร้างมูลค่าเพิ่มทางการเกษตร

๑. ยุทธศาสตร์การพัฒนาด้านคมนาคมและแหล่งน้ำ

๑.๑ แนวทางการพัฒนา พัฒนาเส้นทางคมนาคมและขนส่ง

ที่	โครงการ/กิจกรรม	วัตถุประสงค์	เป้าหมาย (ผลผลิตของโครงการ)	งบประมาณและที่ผ่านมา			ตัวชี้วัด (KPI)	ผลที่คาดว่าจะได้รับ	หน่วยงานที่รับผิดชอบ
				๒๕๖๐ (บาท)	๒๕๖๑ (บาท)	๒๕๖๒ (บาท)			
รายละเอียดโครงการเดิม (จากแผนพัฒนาสามปี (พ.ศ.๒๕๖๐-๒๕๖๒) หน้าที่ ๑-๒ ลำดับที่ ๒									
๑	จัดซื้อวัสดุเชื้อเพลิงและหล่อลื่น สำหรับการพัฒนาเส้นทาง คมนาคมและขนส่ง (เสนอโดยส่วนราชการ/กองช่าง)	๑. เพื่อซ่อมแซมและปรับปรุง ถนนให้อยู่ในสภาพที่พร้อม ใช้งานได้ตามปกติ ๒. เพื่อให้ประชาชนที่สัญจร ไปมาได้รับความสะดวกสบาย และปลอดภัย	จัดซื้อวัสดุเชื้อเพลิงและหล่อลื่น สำหรับการพัฒนาเส้นทาง ถนนทางหลวงท้องถิ่นที่อยู่ใน ความรับผิดชอบของ อบจ.	๓๐,๐๐๐,๐๐๐ (๒๕๕๙:๒๙,๐๐๐,๐๐๐) (๒๕๕๘:๓๕,๐๔๖,๐๐๐) (๒๕๕๗:๒๗,๗๐๐,๐๐๐)	๓๐,๐๐๐,๐๐๐	๓๐,๐๐๐,๐๐๐	-ระดับความพึงพอใจ ของผู้ใช้บริการ -ระยะทาง ที่ได้ดำเนินการ	๑. ถนนทางหลวงท้องถิ่น ที่อยู่ในความรับผิดชอบ ของ อบจ.นครสวรรค์ มีความพร้อมใช้งานได้ตามปกติ ๒. ประชาชนสัญจรไปมา ด้วยความสะดวกปลอดภัย ในการเดินทาง การคมนาคม	กองช่าง
รายละเอียดโครงการที่เปลี่ยนแปลง									
๑	จัดซื้อวัสดุเชื้อเพลิงและหล่อลื่น สำหรับการพัฒนาเส้นทาง คมนาคมและขนส่ง (เสนอโดยส่วนราชการ/กองช่าง)	๑. เพื่อซ่อมแซมและปรับปรุง ถนนให้อยู่ในสภาพที่พร้อม ใช้งานได้ตามปกติ ๒. เพื่อให้ประชาชนที่สัญจร ไปมาได้รับความสะดวกสบาย และปลอดภัย	จัดซื้อวัสดุเชื้อเพลิงและหล่อลื่น สำหรับการพัฒนาเส้นทาง ถนนทางหลวงท้องถิ่นที่อยู่ใน ความรับผิดชอบของ อบจ.	๓๓,๐๐๐,๐๐๐ (๒๕๕๙:๒๙,๐๐๐,๐๐๐) (๒๕๕๘:๓๕,๐๔๖,๐๐๐) (๒๕๕๗:๒๗,๗๐๐,๐๐๐)	๓๓,๐๐๐,๐๐๐	๓๓,๐๐๐,๐๐๐	-ระดับความพึงพอใจ ของผู้ใช้บริการ -ระยะทาง ที่ได้ดำเนินการ	๑. ถนนทางหลวงท้องถิ่น ที่อยู่ในความรับผิดชอบ ของ อบจ.นครสวรรค์ มีความพร้อมใช้งานได้ตามปกติ ๒. ประชาชนสัญจรไปมา ด้วยความสะดวกปลอดภัย ในการเดินทาง การคมนาคม	กองช่าง

ยุทธศาสตร์จังหวัดที่ ๑ การสร้างมูลค่าเพิ่มทางการเกษตร การค้าและอุตสาหกรรมการเกษตรที่สมดุล

ยุทธศาสตร์การพัฒนาของ อปท. ในเขตจังหวัดนครสวรรค์ที่ ๑ การพัฒนาโครงสร้างพื้นฐานและสร้างมูลค่าเพิ่มทางการเกษตร

๑. ยุทธศาสตร์การพัฒนาด้านคมนาคมและแหล่งน้ำ

๑.๑ แนวทางการพัฒนา พัฒนาเส้นทางคมนาคมและขนส่ง

ที่	โครงการ/กิจกรรม	วัตถุประสงค์	เป้าหมาย (ผลผลิตของโครงการ)	งบประมาณและที่ผ่านมา			ตัวชี้วัด (KPI)	ผลที่คาดว่าจะได้รับ	หน่วยงานที่รับผิดชอบ
				๒๕๖๐ (บาท)	๒๕๖๑ (บาท)	๒๕๖๒ (บาท)			
รายละเอียดโครงการเดิม (จากแผนพัฒนาสามปี (พ.ศ.๒๕๖๐-๒๕๖๒) หน้าที่ ๑-๒ ลำดับที่ ๓									
๒	จัดซื้อวัสดุก่อสร้างซ่อมแซมและบำรุงรักษาถนนทางหลวงท้องถิ่นและถนนที่อยู่ในความดูแลและถนนที่อยู่ในความดูแลรับผิดชอบขององค์การบริหารส่วนจังหวัดนครสวรรค์ (เสนอโดยส่วนราชการ/กองช่าง)	๑. เพื่อซ่อมแซมและปรับปรุงถนนให้อยู่ในสภาพที่พร้อมใช้งานได้ตามปกติ ๒. เพื่อให้ประชาชนที่สัญจรไปมาได้รับความสะดวกสบายและปลอดภัย	จัดซื้อวัสดุก่อสร้างซ่อมแซมและบำรุงรักษาถนนทางหลวงท้องถิ่นที่อยู่ในความรับผิดชอบขององค์การบริหารส่วนจังหวัดนครสวรรค์ เช่น หินคลุก, ยาง CMS-๒h หิน ๓/๔ , หิน ๓/๘ เป็นต้น	๓๐,๐๐๐,๐๐๐	๓๐,๐๐๐,๐๐๐	๓๐,๐๐๐,๐๐๐	-ระดับความพึงพอใจของผู้ใช้บริการ -ระยะทางที่ได้ดำเนินการ	๑. ถนนทางหลวงท้องถิ่นที่อยู่ในความรับผิดชอบของ อบจ.นครสวรรค์ มีความพร้อมใช้งานได้ตามปกติ ๒.ประชาชนสัญจรไปมาด้วยความสะดวกปลอดภัยในการเดินทาง การคมนาคม	กองช่าง
รายละเอียดโครงการที่เปลี่ยนแปลง									
๒	จัดซื้อวัสดุก่อสร้างซ่อมแซมและบำรุงรักษาถนนทางหลวงท้องถิ่นและถนนที่อยู่ในความดูแลและถนนที่อยู่ในความดูแลรับผิดชอบขององค์การบริหารส่วนจังหวัดนครสวรรค์ (เสนอโดยส่วนราชการ/กองช่าง)	๑. เพื่อซ่อมแซมและปรับปรุงถนนให้อยู่ในสภาพที่พร้อมใช้งานได้ตามปกติ ๒. เพื่อให้ประชาชนที่สัญจรไปมาได้รับความสะดวกสบายและปลอดภัย	จัดซื้อวัสดุก่อสร้างซ่อมแซมและบำรุงรักษาถนนทางหลวงท้องถิ่นที่อยู่ในความรับผิดชอบขององค์การบริหารส่วนจังหวัดนครสวรรค์ เช่น หินคลุก, ยาง CMS-๒h หิน ๓/๔ , หิน ๓/๘ เป็นต้น	๓๓,๐๐๐,๐๐๐	๓๓,๐๐๐,๐๐๐	๓๓,๐๐๐,๐๐๐	-ระดับความพึงพอใจของผู้ใช้บริการ -ระยะทางที่ได้ดำเนินการ	๑. ถนนทางหลวงท้องถิ่นที่อยู่ในความรับผิดชอบของ อบจ.นครสวรรค์ มีความพร้อมใช้งานได้ตามปกติ ๒.ประชาชนสัญจรไปมาด้วยความสะดวกปลอดภัยในการเดินทาง การคมนาคม	กองช่าง

ยุทธศาสตร์จังหวัดที่ ๑ การสร้างมูลค่าเพิ่มทางการเกษตร การค้าและอุตสาหกรรมเกษตรที่สมดุล

ยุทธศาสตร์การพัฒนาของ อปท. ในเขตจังหวัดนครสวรรค์ที่ ๑ การพัฒนาโครงสร้างพื้นฐานและสร้างมูลค่าเพิ่มทางการเกษตร

๑. ยุทธศาสตร์การพัฒนาด้านคมนาคมและแหล่งน้ำ

๑.๑ แนวทางการพัฒนา พัฒนาเส้นทางคมนาคมและขนส่ง

ที่	โครงการ/กิจกรรม	วัตถุประสงค์	เป้าหมาย (ผลผลิตของโครงการ)	งบประมาณและที่ผ่านมา			ตัวชี้วัด (KPI)	ผลที่คาดว่าจะได้รับ	หน่วยงานที่รับผิดชอบ
				๒๕๖๐ (บาท)	๒๕๖๑ (บาท)	๒๕๖๒ (บาท)			
รายละเอียดโครงการเดิม (จากแผนพัฒนาสามปี (พ.ศ.๒๕๖๐-๒๕๖๒) หน้าที่ ๑-๕ ลำดับที่ ๗									
๓	ก่อสร้างถนน ค.ส.ล. หมู่ที่ ๑๑ ตำบลบ้านมะเกลือ เชื่อมต่อกับตำบลบางม่วง อำเภอเมืองนครสวรรค์ จังหวัดนครสวรรค์	เพื่อให้ประชาชนได้รับความสะดวกในการเดินทางและขนส่ง	ก่อสร้างถนน ค.ส.ล. ขนาดผิวจราจรกว้าง ๖.๐๐ เมตร หนา ๐.๑๕ เมตร ยาว ๖๐๐ เมตร หรือมีพื้นที่ก่อสร้างไม่น้อยกว่า ๓,๖๐๐ ตารางเมตร รายละเอียดตามแบบที่ อบจ. กำหนด	๑,๐๐๐,๐๐๐	๑,๐๐๐,๐๐๐ (สิ้นสุดโครงการ)	-	ระดับความพึงพอใจของผู้ใช้บริการ	ประชาชนได้รับความสะดวกปลอดภัยในการเดินทางและขนส่ง จำนวน ๓,๘๐๐ ครั้วเรือน	กองช่าง
รายละเอียดโครงการที่เปลี่ยนแปลง									
๓	ก่อสร้างถนน ค.ส.ล. หมู่ที่ ๑๑ ตำบลบ้านมะเกลือ เชื่อมต่อกับตำบลบางม่วง อำเภอเมืองนครสวรรค์ จังหวัดนครสวรรค์	เพื่อให้ประชาชนได้รับความสะดวกในการเดินทางและขนส่ง	ก่อสร้างถนน ค.ส.ล. ขนาดผิวจราจรกว้าง ๖.๐๐ เมตร หนา ๐.๑๕ เมตร ยาว ๖๐๐ เมตร หรือมีพื้นที่ก่อสร้างไม่น้อยกว่า ๓,๖๐๐ ตารางเมตร รายละเอียดตามแบบที่ อบจ. กำหนด	๒,๐๐๐,๐๐๐ (สิ้นสุดโครงการ)	-	-	ระดับความพึงพอใจของผู้ใช้บริการ	ประชาชนได้รับความสะดวกปลอดภัยในการเดินทางและขนส่ง จำนวน ๓,๘๐๐ ครั้วเรือน	กองช่าง

ยุทธศาสตร์จังหวัดที่ ๑ การสร้างมูลค่าเพิ่มทางการเกษตร การค้าและอุตสาหกรรมเกษตรที่สมดุล

ยุทธศาสตร์การพัฒนาของ อปท. ในเขตจังหวัดนครสวรรค์ที่ ๑ การพัฒนาโครงสร้างพื้นฐานและสร้างมูลค่าเพิ่มทางการเกษตร

๑. ยุทธศาสตร์การพัฒนาด้านคมนาคมและแหล่งน้ำ

๑.๑ แนวทางการพัฒนา พัฒนาเส้นทางคมนาคมและขนส่ง

ที่	โครงการ/กิจกรรม	วัตถุประสงค์	เป้าหมาย (ผลผลิตของโครงการ)	งบประมาณและที่ผ่านมา			ตัวชี้วัด (KPI)	ผลที่คาดว่าจะได้รับ	หน่วยงานที่รับผิดชอบ
				๒๕๖๐ (บาท)	๒๕๖๑ (บาท)	๒๕๖๒ (บาท)			
รายละเอียดโครงการเดิม (จากแผนพัฒนาสามปี (พ.ศ.๒๕๖๐-๒๕๖๒) หน้าที่ ๑-๕ ลำดับที่ ๘									
๔	ก่อสร้างถนน ค.ส.ล. หมู่ที่ ๕ ตำบลบางพระหลวง อำเภอเมืองนครสวรรค์ เชื่อมต่อ ตำบลทับกฤชใต้ อำเภอชุมแสง จังหวัดนครสวรรค์ <small>เริ่มต้น N ๑๕° ๓๗' ๒๗.๐๕" E ๙๙° ๓๕' ๑๔.๕๙" สิ้นสุด N ๑๕° ๓๖' ๕๐.๒๐" E ๙๙° ๓๔' ๕๕.๘๒" (เสนอโดย กกก.ประสานแผนระดับจังหวัด ๑.๑)</small>	เพื่อให้ประชาชนได้รับความสะดวกในการเดินทางและขนส่ง	ก่อสร้างถนน ค.ส.ล. ขนาดผิวจราจร กว้าง ๖.๐๐ เมตร หนา ๐.๑๕ เมตร ยาว ๒,๗๐๐ เมตร หรือมีพื้นที่ก่อสร้างไม่น้อยกว่า ๑๖,๒๐๐ ตารางเมตร รายละเอียดตามแบบที่ อบจ. กำหนด	๑,๐๐๐,๐๐๐	๔,๐๐๐,๐๐๐	๔,๐๐๐,๐๐๐	ระดับความพึงพอใจของผู้ใช้บริการ	ประชาชนได้รับความสะดวกปลอดภัยในการเดินทางและขนส่ง จำนวน ๑,๖๐๑ คัน/เดือน	กองช่าง
รายละเอียดโครงการที่เปลี่ยนแปลง									
๔	ก่อสร้างถนน ค.ส.ล. หมู่ที่ ๕ ตำบลบางพระหลวง อำเภอเมืองนครสวรรค์ เชื่อมต่อ ตำบลทับกฤชใต้ อำเภอชุมแสง จังหวัดนครสวรรค์ <small>เริ่มต้น N ๑๕° ๓๗' ๒๗.๐๕" E ๙๙° ๓๕' ๑๔.๕๙" สิ้นสุด N ๑๕° ๓๖' ๕๐.๒๐" E ๙๙° ๓๔' ๕๕.๘๒" (เสนอโดย กกก.ประสานแผนระดับจังหวัด ๑.๑)</small>	เพื่อให้ประชาชนได้รับความสะดวกในการเดินทางและขนส่ง	ก่อสร้างถนน ค.ส.ล. ขนาดผิวจราจร กว้าง ๖.๐๐ เมตร หนา ๐.๑๕ เมตร ยาว ๒,๗๐๐ เมตร หรือมีพื้นที่ก่อสร้างไม่น้อยกว่า ๑๖,๒๐๐ ตารางเมตร รายละเอียดตามแบบที่ อบจ. กำหนด	๒,๐๐๐,๐๐๐	๓,๐๐๐,๐๐๐	๔,๐๐๐,๐๐๐	ระดับความพึงพอใจของผู้ใช้บริการ	ประชาชนได้รับความสะดวกปลอดภัยในการเดินทางและขนส่ง จำนวน ๑,๖๐๑ คัน/เดือน	กองช่าง

ยุทธศาสตร์จังหวัดที่ ๑ การสร้างมูลค่าเพิ่มทางการเกษตร การค้าและอุตสาหกรรมเกษตรที่สมดุล

ยุทธศาสตร์การพัฒนาของ อปท. ในเขตจังหวัดนครสวรรค์ที่ ๑ การพัฒนาโครงสร้างพื้นฐานและสร้างมูลค่าเพิ่มทางการเกษตร

๑. ยุทธศาสตร์การพัฒนาด้านคมนาคมและแหล่งน้ำ

๑.๑ แนวทางการพัฒนา พัฒนาเส้นทางคมนาคมและขนส่ง

ที่	โครงการ/กิจกรรม	วัตถุประสงค์	เป้าหมาย (ผลผลิตของโครงการ)	งบประมาณและที่ผ่านมา			ตัวชี้วัด (KPI)	ผลที่คาดว่าจะได้รับ	หน่วยงานที่รับผิดชอบ
				๒๕๖๐ (บาท)	๒๕๖๑ (บาท)	๒๕๖๒ (บาท)			
รายละเอียดโครงการเดิม (จากแผนพัฒนาสามปี (พ.ศ.๒๕๖๐-๒๕๖๒) หน้าที่ ๑-๑๓ ลำดับที่ ๒๓									
๕	ก่อสร้างถนน ค.ส.ล. หมู่ที่ ๖ ตำบลตาสัง เชื่อมต่อบ้านเลขที่ ๖ ตำบลเจริญผล อำเภอบรรพตพิสัย จังหวัดนครสวรรค์ เริ่มต้น N ๑๕° ๕๘' ๑" E ๙๙° ๕๗' ๒๙" สิ้นสุด N ๑๕° ๕๗' ๒๒.๔๐" E ๙๙° ๕๘' ๔๘.๔๙" (เสนอโดยประชาคมระดับจังหวัด ๖๘)	เพื่อให้ประชาชนได้รับความสะดวกในการเดินทางและขนส่ง	ก่อสร้างถนน ค.ส.ล. ขนาดผิวจราจรกว้าง ๖.๐๐ เมตร หนา ๐.๑๕ เมตร ยาว ๓,๐๐๐ เมตร ไหล่ทางกว้างข้างละ ๐.๕๐ เมตร หรือมีพื้นที่ก่อสร้างไม่น้อยกว่า ๑๘,๐๐๐ ตารางเมตร รายละเอียดตามแบบที่ อบจ. กำหนด	๒,๕๐๐,๐๐๐	๓,๒๕๐,๐๐๐	๓,๒๕๐,๐๐๐	ระดับความพึงพอใจของผู้ใช้บริการ	ประชาชนได้รับความสะดวกปลอดภัยในการเดินทางและขนส่ง จำนวน ๓,๗๑๙ คัน/เดือน	กองช่าง
รายละเอียดโครงการที่เปลี่ยนแปลง									
๕	ก่อสร้างถนน ค.ส.ล. หมู่ที่ ๖ ตำบลตาสัง เชื่อมต่อบ้านเลขที่ ๖ ตำบลเจริญผล อำเภอบรรพตพิสัย จังหวัดนครสวรรค์ เริ่มต้น N ๑๕° ๕๘' ๑" E ๙๙° ๕๗' ๒๙" สิ้นสุด N ๑๕° ๕๗' ๒๒.๔๐" E ๙๙° ๕๘' ๔๘.๔๙" (เสนอโดยประชาคมระดับจังหวัด ๖๘)	เพื่อให้ประชาชนได้รับความสะดวกในการเดินทางและขนส่ง	ก่อสร้างถนน ค.ส.ล. ขนาดผิวจราจรกว้าง ๖.๐๐ เมตร หนา ๐.๑๕ เมตร ยาว ๓,๐๐๐ เมตร ไหล่ทางกว้างข้างละ ๐.๕๐ เมตร หรือมีพื้นที่ก่อสร้างไม่น้อยกว่า ๑๘,๐๐๐ ตารางเมตร รายละเอียดตามแบบที่ อบจ. กำหนด	๓,๕๐๐,๐๐๐	๓,๐๐๐,๐๐๐	๒,๕๐๐,๐๐๐	ระดับความพึงพอใจของผู้ใช้บริการ	ประชาชนได้รับความสะดวกปลอดภัยในการเดินทางและขนส่ง จำนวน ๓,๗๑๙ คัน/เดือน	กองช่าง

ยุทธศาสตร์จังหวัดที่ ๑ การสร้างมูลค่าเพิ่มทางการเกษตร การค้าและอุตสาหกรรมเกษตรที่สมดุล

ยุทธศาสตร์การพัฒนาของ อปท. ในเขตจังหวัดนครสวรรค์ที่ ๑ การพัฒนาโครงสร้างพื้นฐานและสร้างมูลค่าเพิ่มทางการเกษตร

๑. ยุทธศาสตร์การพัฒนาด้านคมนาคมและแหล่งน้ำ

๑.๑ แนวทางการพัฒนา พัฒนาเส้นทางคมนาคมและขนส่ง

ที่	โครงการ/กิจกรรม	วัตถุประสงค์	เป้าหมาย (ผลผลิตของโครงการ)	งบประมาณและที่ผ่านมา			ตัวชี้วัด (KPI)	ผลที่คาดว่าจะได้รับ	หน่วยงานที่รับผิดชอบ
				๒๕๖๐ (บาท)	๒๕๖๑ (บาท)	๒๕๖๒ (บาท)			
รายละเอียดโครงการเดิม (จากแผนพัฒนาสามปี (พ.ศ.๒๕๖๐-๒๕๖๒) หน้าที่ ๑-๑๔ ลำดับที่ ๒๖									
๖	เสริมผิวถนนลาดยางผิวจราจร แอสฟัลต์คอนกรีต ทางหลวงท้องถิ่น รหัสสายทาง นว.ถ.๑-๐๐๗๐ บ้านหนองน้ำเขียว-บ้านคลอง ตำบลท่าจั่ว เชื่อมต่อ ตำบลอ่างทอง อำเภอบรรพตพิสัย จังหวัดนครสวรรค์ เริ่มต้น N ๑๕° ๕๕' ๔๘.๘" E ๙๙° ๕๕' ๕๙.๕" สิ้นสุด N ๑๕° ๕๖' ๒.๖" E ๙๙° ๕๖' ๕๙.๗" (เสนอโดย กกก.ประสานแผนระดับจังหวัด ๑.๙)	เพื่อให้ประชาชนได้รับความสะดวกในการเดินทางและขนส่ง	เสริมผิวถนนลาดยางผิวจราจร แอสฟัลต์คอนกรีต ขนาดผิวจราจร กว้าง ๖.๐๐ เมตร หนา ๐.๐๔ เมตร ยาว ๕,๐๐๐ เมตร ไหล่ทางกว้างข้างละ ๐.๕๐ เมตร หรือมีพื้นที่เสริมผิวไม่น้อยกว่า ๓๕,๐๐๐ ตารางเมตร รายละเอียดตามแบบที่ อบจ.กำหนด	๑,๐๐๐,๐๐๐	๕,๐๐๐,๐๐๐	๕,๐๐๐,๐๐๐	ระดับความพึงพอใจของผู้ใช้บริการ	ประชาชนได้รับความสะดวกปลอดภัยในการเดินทางและขนส่ง จำนวน ๒,๘๒๑ คัน/เดือน	กองช่าง
รายละเอียดโครงการที่เปลี่ยนแปลง									
๖	เสริมผิวถนนลาดยางผิวจราจร แอสฟัลต์คอนกรีต ทางหลวงท้องถิ่น รหัสสายทาง นว.ถ.๑-๐๐๗๐ บ้านหนองน้ำเขียว-บ้านคลอง ตำบลท่าจั่ว เชื่อมต่อ ตำบลอ่างทอง อำเภอบรรพตพิสัย จังหวัดนครสวรรค์ เริ่มต้น N ๑๕° ๕๕' ๔๘.๘" E ๙๙° ๕๕' ๕๙.๕" สิ้นสุด N ๑๕° ๕๖' ๒.๖" E ๙๙° ๕๖' ๕๙.๗" (เสนอโดย กกก.ประสานแผนระดับจังหวัด ๑.๙)	เพื่อให้ประชาชนได้รับความสะดวกในการเดินทางและขนส่ง	เสริมผิวถนนลาดยางผิวจราจร แอสฟัลต์คอนกรีต ขนาดผิวจราจร กว้าง ๖.๐๐ เมตร หนา ๐.๐๔ เมตร ยาว ๕,๐๐๐ เมตร ไหล่ทางกว้างข้างละ ๐.๕๐ เมตร หรือมีพื้นที่เสริมผิวไม่น้อยกว่า ๓๕,๐๐๐ ตารางเมตร รายละเอียดตามแบบที่ อบจ.กำหนด	๒,๐๐๐,๐๐๐	๔,๐๐๐,๐๐๐	๕,๐๐๐,๐๐๐	ระดับความพึงพอใจของผู้ใช้บริการ	ประชาชนได้รับความสะดวกปลอดภัยในการเดินทางและขนส่ง จำนวน ๒,๘๒๑ คัน/เดือน	กองช่าง

ยุทธศาสตร์จังหวัดที่ ๑ การสร้างมูลค่าเพิ่มทางการเกษตร การค้าและอุตสาหกรรมเกษตรที่สมดุล

ยุทธศาสตร์การพัฒนาของ อปท. ในเขตจังหวัดนครสวรรค์ที่ ๑ การพัฒนาโครงสร้างพื้นฐานและสร้างมูลค่าเพิ่มทางการเกษตร

๑. ยุทธศาสตร์การพัฒนาด้านคมนาคมและแหล่งน้ำ

๑.๑ แนวทางการพัฒนา พัฒนาเส้นทางคมนาคมและขนส่ง

ที่	โครงการ/กิจกรรม	วัตถุประสงค์	เป้าหมาย (ผลผลิตของโครงการ)	งบประมาณและที่ผ่านมา			ตัวชี้วัด (KPI)	ผลที่คาดว่าจะได้รับ	หน่วยงานที่รับผิดชอบ
				๒๕๖๐ (บาท)	๒๕๖๑ (บาท)	๒๕๖๒ (บาท)			
รายละเอียดโครงการเดิม (จากแผนพัฒนาสามปี (พ.ศ.๒๕๖๐-๒๕๖๒) หน้าที่ ๑-๑๕ ลำดับที่ ๒๗									
๗	ก่อสร้างถนน ค.ส.ล. หมู่ที่ ๔,๑๑ ตำบลหนองตาวง อำเภอบรรพตพิสัย จังหวัดนครสวรรค์ เชื่อมต่อดำบลโพธิ์ไทรงาม อำเภอบึงนาราง จังหวัดพิจิตร	เพื่อให้ประชาชนได้รับความสะดวกในการเดินทางและขนส่ง	ก่อสร้างถนน ค.ส.ล. ขนาดผิวจราจรกว้าง ๖.๐๐ เมตร หนา ๐.๑๕ เมตร ยาว ๗๐๐ เมตร ไหล่ทางกว้างข้างละ ๐.๕๐ เมตร หรือมีพื้นที่ก่อสร้างไม่น้อยกว่า ๑,๘๐๐ ตารางเมตร รายละเอียดตามแบบที่ อบจ.กำหนด	๑,๐๐๐,๐๐๐	๑,๒๐๐,๐๐๐ (สิ้นสุดโครงการ)	-	ระดับความพึงพอใจของผู้ใช้บริการ	ประชาชนได้รับความสะดวกปลอดภัยในการเดินทางและขนส่ง จำนวน ๑,๔๐๘ คันวีเรือน	กองช่าง
รายละเอียดโครงการที่เปลี่ยนแปลง									
๗	ก่อสร้างถนน ค.ส.ล. หมู่ที่ ๔,๑๑ ตำบลหนองตาวง อำเภอบรรพตพิสัย จังหวัดนครสวรรค์ เชื่อมต่อดำบลโพธิ์ไทรงาม อำเภอบึงนาราง จังหวัดพิจิตร	เพื่อให้ประชาชนได้รับความสะดวกในการเดินทางและขนส่ง	ก่อสร้างถนน ค.ส.ล. ขนาดผิวจราจรกว้าง ๖.๐๐ เมตร หนา ๐.๑๕ เมตร ยาว ๗๐๐ เมตร ไหล่ทางกว้างข้างละ ๐.๕๐ เมตร หรือมีพื้นที่ก่อสร้างไม่น้อยกว่า ๔,๒๐๐ ตารางเมตร รายละเอียดตามแบบที่ อบจ.กำหนด	๒,๒๐๐,๐๐๐ (สิ้นสุดโครงการ)	-	-	ระดับความพึงพอใจของผู้ใช้บริการ	ประชาชนได้รับความสะดวกปลอดภัยในการเดินทางและขนส่ง จำนวน ๑,๔๐๘ คันวีเรือน	กองช่าง

ยุทธศาสตร์จังหวัดที่ ๑ การสร้างมูลค่าเพิ่มทางการเกษตร การค้าและอุตสาหกรรมเกษตรที่สมดุล

ยุทธศาสตร์การพัฒนาของ อปท. ในเขตจังหวัดนครสวรรค์ที่ ๑ การพัฒนาโครงสร้างพื้นฐานและสร้างมูลค่าเพิ่มทางการเกษตร

๑. ยุทธศาสตร์การพัฒนาด้านคมนาคมและแหล่งน้ำ

๑.๑ แนวทางการพัฒนา พัฒนาเส้นทางคมนาคมและขนส่ง

ที่	โครงการ/กิจกรรม	วัตถุประสงค์	เป้าหมาย (ผลผลิตของโครงการ)	งบประมาณและที่ผ่านมา			ตัวชี้วัด (KPI)	ผลที่คาดว่าจะได้รับ	หน่วยงานที่รับผิดชอบ
				๒๕๖๐ (บาท)	๒๕๖๑ (บาท)	๒๕๖๒ (บาท)			
รายละเอียดโครงการเดิม (จากแผนพัฒนาสามปี (พ.ศ.๒๕๖๐-๒๕๖๒) หน้าที่ ๑-๑๘ ลำดับที่ ๓๓)									
๘	ก่อสร้างถนนหินคลุก หมู่ที่ ๘ ตำบลดอนคา อำเภอท่าตะโก เชื่อมต่อ ตำบลวังน้ำลึก อำเภอไพศาลี จังหวัดนครสวรรค์	เพื่อให้ประชาชนได้รับความสะดวกในการเดินทางและขนส่ง	ก่อสร้างถนนหินคลุก ขนาดผิวจราจร กว้าง ๖.๐๐ เมตร หนา ๐.๒๐ เมตร ยาว ๒,๐๐๐ เมตร หรือมีพื้นที่ก่อสร้างไม่น้อยกว่า ๑๒,๐๐๐ ตารางเมตร รายละเอียดตามแบบที่ อบจ.กำหนด	๑,๐๐๐,๐๐๐	๑,๐๐๐,๐๐๐	๑,๐๐๐,๐๐๐	ระดับความพึงพอใจของผู้ใช้บริการ	ประชาชนได้รับความสะดวกปลอดภัยในการเดินทางและขนส่ง จำนวน ๑,๘๔๓ คริวเรือน	กองช่าง
รายละเอียดโครงการที่เปลี่ยนแปลง									
๘	ก่อสร้างถนนหินคลุก หมู่ที่ ๘ ตำบลดอนคา อำเภอท่าตะโก เชื่อมต่อ ตำบลวังน้ำลึก อำเภอไพศาลี จังหวัดนครสวรรค์	เพื่อให้ประชาชนได้รับความสะดวกในการเดินทางและขนส่ง	ก่อสร้างถนนหินคลุก ขนาดผิวจราจร กว้าง ๖.๐๐ เมตร หนา ๐.๒๐ เมตร ยาว ๒,๐๐๐ เมตร หรือมีพื้นที่ก่อสร้างไม่น้อยกว่า ๑๒,๐๐๐ ตารางเมตร รายละเอียดตามแบบที่ อบจ.กำหนด	๓,๐๐๐,๐๐๐	-	-	ระดับความพึงพอใจของผู้ใช้บริการ	ประชาชนได้รับความสะดวกปลอดภัยในการเดินทางและขนส่ง จำนวน ๑,๘๔๓ คริวเรือน	กองช่าง

ยุทธศาสตร์จังหวัดที่ ๑ การสร้างมูลค่าเพิ่มทางการเกษตร การค้าและอุตสาหกรรมเกษตรที่สมดุล

ยุทธศาสตร์การพัฒนาของ อปท. ในเขตจังหวัดนครสวรรค์ที่ ๑ การพัฒนาโครงสร้างพื้นฐานและสร้างมูลค่าเพิ่มทางการเกษตร

๑. ยุทธศาสตร์การพัฒนาด้านคมนาคมและแหล่งน้ำ

๑.๑ แนวทางการพัฒนา พัฒนาเส้นทางคมนาคมและขนส่ง

ที่	โครงการ/กิจกรรม	วัตถุประสงค์	เป้าหมาย (ผลผลิตของโครงการ)	งบประมาณและที่ผ่านมา			ตัวชี้วัด (KPI)	ผลที่คาดว่าจะได้รับ	หน่วยงานที่รับผิดชอบ
				๒๕๖๐ (บาท)	๒๕๖๑ (บาท)	๒๕๖๒ (บาท)			
รายละเอียดโครงการเดิม (จากแผนพัฒนาสามปี (พ.ศ.๒๕๖๐-๒๕๖๒) หน้าที่ ๑-๒๑ ลำดับที่ ๓๙									
๙	ซ่อมสร้างถนนลาดยางผิวจราจรแอสฟัลต์คอนกรีต หมู่ที่ ๒ ตำบลย่านมัทรี เชื่อมต่อดำบลสระทะเล อำเภอพยุหะคีรี จังหวัดนครสวรรค์ เริ่มต้น N ๑๕° ๒๙' ๒๔.๔๘" E ๑๐๐° ๗' ๕๒.๓๙" สิ้นสุด N ๑๕° ๒๙' ๒๑.๐๑" E ๑๐๐° ๘' ๔๓.๗๙" (เสนอโดย กกก.ประสานแผนระดับจังหวัด ๑.๒)	เพื่อให้ประชาชนได้รับความสะดวกในการเดินทางและขนส่ง	ซ่อมสร้างถนนลาดยางผิวจราจรแอสฟัลต์คอนกรีต ขนาดผิวจราจรกว้าง ๖.๐๐ เมตร หนา ๐.๐๔ เมตร ไหล่ทางกว้าง ข้างละ ๐.๕๐ เมตร ยาว ๒,๖๐๐ เมตร หรือมีพื้นที่ซ่อมสร้างไม่น้อยกว่า ๑๕,๖๐๐ ตารางเมตร รายละเอียดตามแบบที่ อบจ. กำหนด	๓,๔๐๐,๐๐๐	๑,๐๐๐,๐๐๐	๑,๐๐๐,๐๐๐	ระดับความพึงพอใจของผู้ใช้บริการ	ประชาชนได้รับความสะดวกปลอดภัยในการเดินทางและขนส่ง จำนวน ๑,๔๙๒ คัน/เดือน	กองช่าง
รายละเอียดโครงการที่เปลี่ยนแปลง									
๙	ซ่อมสร้างถนนลาดยางผิวจราจรแอสฟัลต์คอนกรีต หมู่ที่ ๒ ตำบลย่านมัทรี เชื่อมต่อดำบลสระทะเล อำเภอพยุหะคีรี จังหวัดนครสวรรค์ เริ่มต้น N ๑๕° ๒๙' ๒๔.๔๘" E ๑๐๐° ๗' ๕๒.๓๙" สิ้นสุด N ๑๕° ๒๙' ๒๑.๐๑" E ๑๐๐° ๘' ๔๓.๗๙" (เสนอโดย กกก.ประสานแผนระดับจังหวัด ๑.๒)	เพื่อให้ประชาชนได้รับความสะดวกในการเดินทางและขนส่ง	ซ่อมสร้างถนนลาดยางผิวจราจรแอสฟัลต์คอนกรีต ขนาดผิวจราจรกว้าง ๖.๐๐ เมตร หนา ๐.๐๔ เมตร ไหล่ทางกว้าง ข้างละ ๐.๕๐ เมตร ยาว ๒,๖๐๐ เมตร หรือมีพื้นที่ซ่อมสร้างไม่น้อยกว่า ๑๕,๖๐๐ ตารางเมตร รายละเอียดตามแบบที่ อบจ. กำหนด	๔,๔๐๐,๐๐๐	๑,๐๐๐,๐๐๐	-	ระดับความพึงพอใจของผู้ใช้บริการ	ประชาชนได้รับความสะดวกปลอดภัยในการเดินทางและขนส่ง จำนวน ๑,๔๙๒ คัน/เดือน	กองช่าง

ยุทธศาสตร์จังหวัดที่ ๑ การสร้างมูลค่าเพิ่มทางการเกษตร การค้าและอุตสาหกรรมเกษตรที่สมดุล

ยุทธศาสตร์การพัฒนาของ อปท. ในเขตจังหวัดนครสวรรค์ที่ ๑ การพัฒนาโครงสร้างพื้นฐานและสร้างมูลค่าเพิ่มทางการเกษตร

๑. ยุทธศาสตร์การพัฒนาด้านคมนาคมและแหล่งน้ำ

๑.๑ แนวทางการพัฒนา พัฒนาเส้นทางคมนาคมและขนส่ง

ที่	โครงการ/กิจกรรม	วัตถุประสงค์	เป้าหมาย (ผลผลิตของโครงการ)	งบประมาณและที่ผ่านมา			ตัวชี้วัด (KPI)	ผลที่คาดว่าจะได้รับ	หน่วยงานที่รับผิดชอบ
				๒๕๖๐ (บาท)	๒๕๖๑ (บาท)	๒๕๖๒ (บาท)			
รายละเอียดโครงการเดิม (จากแผนพัฒนาสามปี (พ.ศ.๒๕๖๐-๒๕๖๒) หน้าที่ ๑-๒๔ ลำดับที่ ๔๕									
๑๐	ก่อสร้างถนนหินคลุก หมู่ที่ ๒ ตำบลสำโรงชัย อำเภอไพศาลี เชื่อมต่อ ตำบลท่าบ่อ อำเภอท่าตะโก จังหวัดนครสวรรค์	เพื่อให้ประชาชนได้รับความสะดวกในการเดินทาง และขนส่ง	ก่อสร้างถนนหินคลุกขนาดผิวจราจร กว้าง ๖ เมตร หนา ๐.๒๐ เมตร ยาว ๒,๖๐๐ เมตร หรือมีพื้นที่ก่อสร้างไม่น้อยกว่า ๑๕,๖๐๐ ตารางเมตร รายละเอียดตามแบบที่ อบจ. กำหนด	๑,๐๐๐,๐๐๐	๑,๕๐๐,๐๐๐	๑,๕๐๐,๐๐๐	ระดับความพึงพอใจของผู้ใช้บริการ	ประชาชนได้รับความสะดวกปลอดภัยในการเดินทาง และขนส่ง จำนวน ๑,๘๐๓ คัน/เดือน	กองช่าง
รายละเอียดโครงการที่เปลี่ยนแปลง									
๑๐	ก่อสร้างถนนหินคลุก หมู่ที่ ๒ ตำบลสำโรงชัย อำเภอไพศาลี เชื่อมต่อ ตำบลท่าบ่อ อำเภอท่าตะโก จังหวัดนครสวรรค์	เพื่อให้ประชาชนได้รับความสะดวกในการเดินทาง และขนส่ง	ก่อสร้างถนนหินคลุกขนาดผิวจราจร กว้าง ๖ เมตร หนา ๐.๒๐ เมตร ยาว ๒,๖๐๐ เมตร หรือมีพื้นที่ก่อสร้างไม่น้อยกว่า ๑๕,๖๐๐ ตารางเมตร รายละเอียดตามแบบที่ อบจ. กำหนด	๒,๑๕๐,๐๐๐	๑,๘๕๐,๐๐๐	-	ระดับความพึงพอใจของผู้ใช้บริการ	ประชาชนได้รับความสะดวกปลอดภัยในการเดินทาง และขนส่ง จำนวน ๑,๘๐๓ คัน/เดือน	กองช่าง

ยุทธศาสตร์จังหวัดที่ ๑ การสร้างมูลค่าเพิ่มทางการเกษตร การค้าและอุตสาหกรรมการเกษตรที่สมดุล

ยุทธศาสตร์การพัฒนาของ อปท. ในเขตจังหวัดนครสวรรค์ที่ ๑ การพัฒนาโครงสร้างพื้นฐานและสร้างมูลค่าเพิ่มทางการเกษตร

๑. ยุทธศาสตร์การพัฒนาด้านคมนาคมและแหล่งน้ำ

๑.๑ แนวทางการพัฒนา พัฒนาเส้นทางคมนาคมและขนส่ง

ที่	โครงการ/กิจกรรม	วัตถุประสงค์	เป้าหมาย (ผลผลิตของโครงการ)	งบประมาณและที่ผ่านมา			ตัวชี้วัด (KPI)	ผลที่คาดว่าจะได้รับ	หน่วยงานที่รับผิดชอบ
				๒๕๖๐ (บาท)	๒๕๖๑ (บาท)	๒๕๖๒ (บาท)			
รายละเอียดโครงการเดิม (จากแผนพัฒนาสามปี (พ.ศ.๒๕๖๐-๒๕๖๒) หน้าที่ ๑-๒๔ ลำดับที่ ๔๖									
๑๑	ก่อสร้างถนน ค.ส.ล. หมู่ที่ ๗ ตำบลไพศาลี เชื่อมต่อบ้านวังข่อย อำเภอไพศาลี จังหวัดนครสวรรค์ เริ่มต้น N ๑๕° ๓๓' ๔๖.๘๖"E ๑๐๐° ๔๑' ๖.๐๖" สิ้นสุด N ๑๕° ๓๓' ๔๘.๕๐"E ๑๐๐° ๔๑' ๔๒.๔๘" (เสนอโดย กกก.ประสานแผนระดับจังหวัด ๑.๒)	เพื่อให้ประชาชนได้รับความสะดวกในการเดินทางและขนส่ง	ก่อสร้างถนน ค.ส.ล. ขนาดผิวจราจรกว้าง ๖.๐๐ เมตร หนา ๐.๑๕ เมตร ยาว ๑,๑๐๐ เมตร หรือมีพื้นที่ก่อสร้างไม่น้อยกว่า ๖,๖๐๐ ตารางเมตร รายละเอียดตามแบบที่ อบจ.กำหนด	๑,๐๐๐,๐๐๐	๑,๐๐๐,๐๐๐	๑,๐๐๐,๐๐๐	ระดับความพึงพอใจของผู้ใช้บริการ	ประชาชนได้รับความสะดวกปลอดภัยในการเดินทางและขนส่ง จำนวน ๑,๕๒๙ ครั้ง/เดือน	กองช่าง
รายละเอียดโครงการที่เปลี่ยนแปลง									
๑๑	ก่อสร้างถนน ค.ส.ล. หมู่ที่ ๗ ตำบลไพศาลี เชื่อมต่อบ้านวังข่อย อำเภอไพศาลี จังหวัดนครสวรรค์ เริ่มต้น N ๑๕° ๓๓' ๔๖.๘๖"E ๑๐๐° ๔๑' ๖.๐๖" สิ้นสุด N ๑๕° ๓๓' ๔๘.๕๐"E ๑๐๐° ๔๑' ๔๒.๔๘" (เสนอโดย กกก.ประสานแผนระดับจังหวัด ๑.๒)	เพื่อให้ประชาชนได้รับความสะดวกในการเดินทางและขนส่ง	ก่อสร้างถนน ค.ส.ล. ขนาดผิวจราจรกว้าง ๖.๐๐ เมตร หนา ๐.๑๕ เมตร ยาว ๑,๓๐๐ เมตร หรือมีพื้นที่ก่อสร้างไม่น้อยกว่า ๗,๘๐๐ ตารางเมตร รายละเอียดตามแบบที่ อบจ.กำหนด	๓,๗๐๐,๐๐๐	-	-	ระดับความพึงพอใจของผู้ใช้บริการ	ประชาชนได้รับความสะดวกปลอดภัยในการเดินทางและขนส่ง จำนวน ๑,๕๒๙ ครั้ง/เดือน	กองช่าง

ยุทธศาสตร์จังหวัดที่ ๑ การสร้างมูลค่าเพิ่มทางการเกษตร การค้าและอุตสาหกรรมเกษตรที่สมดุล

ยุทธศาสตร์การพัฒนาของ อปท. ในเขตจังหวัดนครสวรรค์ที่ ๑ การพัฒนาโครงสร้างพื้นฐานและสร้างมูลค่าเพิ่มทางการเกษตร

๑. ยุทธศาสตร์การพัฒนาด้านคมนาคมและแหล่งน้ำ

๑.๑ แนวทางการพัฒนา พัฒนาเส้นทางคมนาคมและขนส่ง

ที่	โครงการ/กิจกรรม	วัตถุประสงค์	เป้าหมาย (ผลผลิตของโครงการ)	งบประมาณและที่ผ่านมา			ตัวชี้วัด (KPI)	ผลที่คาดว่าจะได้รับ	หน่วยงานที่รับผิดชอบ
				๒๕๖๐ (บาท)	๒๕๖๑ (บาท)	๒๕๖๒ (บาท)			
รายละเอียดโครงการเดิม (จากแผนพัฒนาสามปี (พ.ศ.๒๕๖๐-๒๕๖๒) หน้าที่ ๑-๒๘ ลำดับที่ ๕๔									
๑๒	ก่อสร้างถนนหินคลุก หมู่ที่ ๑๕,๑๖ ตำบลหนองบัว เชื่อมต่อดำบลวังบ่อ อำเภอหนองบัว จังหวัดนครสวรรค์	เพื่อให้ประชาชนได้รับความสะดวกในการเดินทางและขนส่ง	ก่อสร้างถนนหินคลุก ขนาดผิวจราจร กว้าง ๖.๐๐ เมตร หนา ๐.๒๐ เมตร ยาว ๒,๖๐๐ เมตร หรือมีพื้นที่ก่อสร้างไม่น้อยกว่า ๑๕,๖๐๐ ตารางเมตร รายละเอียดตามแบบที่ อบจ.กำหนด	๑,๕๐๐,๐๐๐	๑,๐๐๐,๐๐๐	๑,๐๐๐,๐๐๐	ระดับความพึงพอใจของผู้ใช้บริการ	ประชาชนได้รับความสะดวกปลอดภัยในการเดินทางและขนส่ง จำนวน ๔,๖๙๗ ครั้วเรือน	กองช่าง
รายละเอียดโครงการที่เปลี่ยนแปลง									
๑๒	ก่อสร้างถนนหินคลุก หมู่ที่ ๑๕,๑๖ ตำบลหนองบัว เชื่อมต่อดำบลวังบ่อ อำเภอหนองบัว จังหวัดนครสวรรค์	เพื่อให้ประชาชนได้รับความสะดวกในการเดินทางและขนส่ง	ก่อสร้างถนนหินคลุก ขนาดผิวจราจร กว้าง ๖.๐๐ เมตร หนา ๐.๒๐ เมตร ยาว ๒,๖๐๐ เมตร หรือมีพื้นที่ก่อสร้างไม่น้อยกว่า ๑๕,๖๐๐ ตารางเมตร รายละเอียดตามแบบที่ อบจ.กำหนด	๓,๕๐๐,๐๐๐	-	-	ระดับความพึงพอใจของผู้ใช้บริการ	ประชาชนได้รับความสะดวกปลอดภัยในการเดินทางและขนส่ง จำนวน ๔,๖๙๗ ครั้วเรือน	กองช่าง

ยุทธศาสตร์จังหวัดที่ ๑ การสร้างมูลค่าเพิ่มทางการเกษตร การค้าและอุตสาหกรรมการเกษตรที่สมดุล

ยุทธศาสตร์การพัฒนาของ อปท. ในเขตจังหวัดนครสวรรค์ที่ ๑ การพัฒนาโครงสร้างพื้นฐานและสร้างมูลค่าเพิ่มทางการเกษตร

๑. ยุทธศาสตร์การพัฒนาด้านคมนาคมและแหล่งน้ำ

๑.๑ แนวทางการพัฒนา พัฒนาเส้นทางคมนาคมและขนส่ง

ที่	โครงการ/กิจกรรม	วัตถุประสงค์	เป้าหมาย (ผลผลิตของโครงการ)	งบประมาณและที่ผ่านมา			ตัวชี้วัด (KPI)	ผลที่คาดว่าจะได้รับ	หน่วยงานที่รับผิดชอบ
				๒๕๖๐ (บาท)	๒๕๖๑ (บาท)	๒๕๖๒ (บาท)			
รายละเอียดโครงการเดิม (จากแผนพัฒนาสามปี (พ.ศ.๒๕๖๐-๒๕๖๒) หน้าที่ ๑-๒๙ ลำดับที่ ๕๕									
๑๓	ก่อสร้างถนน ค.ส.ล. หมู่ที่ ๔ ตำบลห้วยร่วม อำเภอนองบัว จังหวัดนครสวรรค์ เชื่อมต่อบ้านห้วยร่วม อำเภอดงเจริญ จังหวัดพิจิตร	เพื่อให้ประชาชนได้รับความสะดวกในการเดินทางและขนส่ง	ก่อสร้างถนน ค.ส.ล. ขนาดผิวจราจร กว้าง ๖.๐๐ เมตร หนา ๐.๑๕ เมตร ยาว ๑,๐๓๐ เมตร หรือมีพื้นที่ก่อสร้างไม่น้อยกว่า ๖,๑๘๐ ตารางเมตร รายละเอียดตามแบบที่ อบจ.กำหนด	๑,๐๐๐,๐๐๐ (๒๕๕๙:๒,๐๐๐,๐๐๐) (๒๕๕๘:๑,๓๐๐,๐๐๐)	๑,๐๐๐,๐๐๐	๑,๐๐๐,๐๐๐	ระดับความพึงพอใจของผู้ใช้บริการ	ประชาชนได้รับความสะดวกปลอดภัยในการเดินทางและขนส่ง จำนวน ๗๕๙ ครั้วเรือน	กองช่าง
รายละเอียดโครงการที่เปลี่ยนแปลง									
๑๓	ก่อสร้างถนน ค.ส.ล. หมู่ที่ ๔ ตำบลห้วยร่วม อำเภอนองบัว จังหวัดนครสวรรค์ เชื่อมต่อบ้านห้วยร่วม อำเภอดงเจริญ จังหวัดพิจิตร	เพื่อให้ประชาชนได้รับความสะดวกในการเดินทางและขนส่ง	ก่อสร้างถนน ค.ส.ล. ขนาดผิวจราจร กว้าง ๖.๐๐ เมตร หนา ๐.๑๕ เมตร ยาว ๑,๐๓๐ เมตร หรือมีพื้นที่ก่อสร้างไม่น้อยกว่า ๖,๑๘๐ ตารางเมตร รายละเอียดตามแบบที่ อบจ.กำหนด	๓,๐๐๐,๐๐๐ (๒๕๕๙:๒,๐๐๐,๐๐๐) (๒๕๕๘:๑,๓๐๐,๐๐๐)	-	-	ระดับความพึงพอใจของผู้ใช้บริการ	ประชาชนได้รับความสะดวกปลอดภัยในการเดินทางและขนส่ง จำนวน ๗๕๙ ครั้วเรือน	กองช่าง

ยุทธศาสตร์จังหวัดที่ ๑ การสร้างมูลค่าเพิ่มทางการเกษตร การค้าและอุตสาหกรรมเกษตรที่สมดุล

ยุทธศาสตร์การพัฒนาของ อปท. ในเขตจังหวัดนครสวรรค์ที่ ๑ การพัฒนาโครงสร้างพื้นฐานและสร้างมูลค่าเพิ่มทางการเกษตร

๑. ยุทธศาสตร์การพัฒนาด้านคมนาคมและแหล่งน้ำ

๑.๑ แนวทางการพัฒนา พัฒนาเส้นทางคมนาคมและขนส่ง

ที่	โครงการ/กิจกรรม	วัตถุประสงค์	เป้าหมาย (ผลผลิตของโครงการ)	งบประมาณและที่ผ่านมา			ตัวชี้วัด (KPI)	ผลที่คาดว่าจะได้รับ	หน่วยงานที่รับผิดชอบ
				๒๕๖๐ (บาท)	๒๕๖๑ (บาท)	๒๕๖๒ (บาท)			
รายละเอียดโครงการเดิม (จากแผนพัฒนาสามปี (พ.ศ.๒๕๖๐-๒๕๖๒) หน้าที่ ๑-๒๙ ลำดับที่ ๕๖									
๑๔	ก่อสร้างถนนลาดยางผิวจราจร เคพซีล หมู่ที่ ๑๕,๑๘,๑๖ ตำบลหนองบัว เชื่อมต่อ ตำบลวังบ่อ อำเภอหนองบัว จังหวัดนครสวรรค์ (ช่วงที่ ๒) เริ่มต้น N ๑๕°๕๑' ๒๓.๑๖" E ๑๐๐° ๔๓' ๒๗.๙๕" สิ้นสุด N ๑๕° ๕๐' ๒๑.๓๗" E ๑๐๐° ๔๓' ๒๔.๘๘" (เสนอโดยประชาคมจังหวัด)	เพื่อให้ประชาชนได้รับความ สะดวกในการเดินทางและ ขนส่ง	ก่อสร้างถนนลาดยางผิวจราจรเคพซีล ขนาดผิวจราจร กว้าง ๖.๐๐ เมตร ยาว ๒,๐๐๐ เมตร หรือมีพื้นที่ก่อสร้าง ไม่น้อยกว่า ๑๒,๐๐๐ ตารางเมตร รายละเอียดตามแบบที่ อบจ. กำหนด	๑,๐๐๐,๐๐๐	๑,๐๐๐,๐๐๐	๑,๐๐๐,๐๐๐	ระดับความพึงพอใจ ของผู้ใช้บริการ	ประชาชนได้รับความสะดวก ปลอดภัยในการเดินทาง และขนส่ง จำนวน ๔,๖๙๗ ครั้วเรือน	กองช่าง
รายละเอียดโครงการที่เปลี่ยนแปลง									
๑๔	ก่อสร้างถนนลาดยางผิวจราจร เคพซีล หมู่ที่ ๑๕,๑๘,๑๖ ตำบลหนองบัว เชื่อมต่อ ตำบลวังบ่อ อำเภอหนองบัว จังหวัดนครสวรรค์ (ช่วงที่ ๒) เริ่มต้น N ๑๕°๕๑' ๒๓.๑๖" E ๑๐๐° ๔๓' ๒๗.๙๕" สิ้นสุด N ๑๕° ๕๐' ๒๑.๓๗" E ๑๐๐° ๔๓' ๒๔.๘๘" (เสนอโดยประชาคมจังหวัด)	เพื่อให้ประชาชนได้รับความ สะดวกในการเดินทางและ ขนส่ง	ก่อสร้างถนนลาดยางผิวจราจรเคพซีล ขนาดผิวจราจร กว้าง ๖.๐๐ เมตร ยาว ๒,๐๐๐ เมตร หรือมีพื้นที่ก่อสร้าง ไม่น้อยกว่า ๑๒,๐๐๐ ตารางเมตร รายละเอียดตามแบบที่ อบจ. กำหนด	๑,๒๐๐,๐๐๐	๑,๘๐๐,๐๐๐	-	ระดับความพึงพอใจ ของผู้ใช้บริการ	ประชาชนได้รับความสะดวก ปลอดภัยในการเดินทาง และขนส่ง จำนวน ๔,๖๙๗ ครั้วเรือน	กองช่าง

ยุทธศาสตร์จังหวัดที่ ๑ การสร้างมูลค่าเพิ่มทางการเกษตร การค้าและอุตสาหกรรมเกษตรที่สมดุล

ยุทธศาสตร์การพัฒนาของ อปท. ในเขตจังหวัดนครสวรรค์ที่ ๑ การพัฒนาโครงสร้างพื้นฐานและสร้างมูลค่าเพิ่มทางการเกษตร

๑. ยุทธศาสตร์การพัฒนาด้านคมนาคมและแหล่งน้ำ

๑.๑ แนวทางการพัฒนา พัฒนาเส้นทางคมนาคมและขนส่ง

ที่	โครงการ/กิจกรรม	วัตถุประสงค์	เป้าหมาย (ผลผลิตของโครงการ)	งบประมาณและที่ผ่านมา			ตัวชี้วัด (KPI)	ผลที่คาดว่าจะได้รับ	หน่วยงานที่รับผิดชอบ
				๒๕๖๐ (บาท)	๒๕๖๑ (บาท)	๒๕๖๒ (บาท)			
รายละเอียดโครงการเดิม (จากแผนพัฒนาสามปี (พ.ศ.๒๕๖๐-๒๕๖๒) หน้าที่ ๑-๓๔ ลำดับที่ ๖๕									
๑๕	ก่อสร้างถนนลูกรัง หมู่ที่ ๘ ตำบลชุมตาบง อำเภอชุมตาบง จังหวัดนครสวรรค์ เชื่อมต่อบ้านเลขที่ ๑๕๖ ตำบลลานสัก อำเภอลานสัก จังหวัดอุทัยธานี	เพื่อให้ประชาชนได้รับความสะดวกในการเดินทางและขนส่ง	ก่อสร้างถนนลูกรัง ขนาดผิวจราจร กว้าง ๗.๐๐ เมตร หนา ๐.๒๐ เมตร ยาว ๘,๐๐๐ เมตร หรือมีพื้นที่ก่อสร้างไม่น้อยกว่า ๕๖,๐๐๐ ตารางเมตร รายละเอียดตามแบบที่ อบจ. กำหนด	๑,๐๐๐,๐๐๐ (๒๕๕๘:๑,๐๐๐,๐๐๐)	๒,๘๐๐,๐๐๐	๒,๘๐๐,๐๐๐	ระดับความพึงพอใจของผู้ใช้บริการ	ประชาชนได้รับความสะดวกปลอดภัยในการเดินทางและขนส่ง จำนวน ๒,๑๐๐ ครั้วเรือน	กองช่าง
รายละเอียดโครงการที่เปลี่ยนแปลง									
๑๕	ก่อสร้างถนนลูกรัง หมู่ที่ ๘ ตำบลชุมตาบง อำเภอชุมตาบง จังหวัดนครสวรรค์ เชื่อมต่อบ้านเลขที่ ๑๕๖ ตำบลลานสัก อำเภอลานสัก จังหวัดอุทัยธานี	เพื่อให้ประชาชนได้รับความสะดวกในการเดินทางและขนส่ง	ก่อสร้างถนนลูกรัง ขนาดผิวจราจร กว้าง ๗.๐๐ เมตร หนา ๐.๒๐ เมตร ยาว ๔,๖๐๐ เมตร หรือมีพื้นที่ก่อสร้างไม่น้อยกว่า ๓๒,๒๐๐ ตารางเมตร รายละเอียดตามแบบที่ อบจ. กำหนด	๑,๓๐๐,๐๐๐ (๒๕๕๘:๑,๐๐๐,๐๐๐)	๒,๕๐๐,๐๐๐	๒,๘๐๐,๐๐๐	ระดับความพึงพอใจของผู้ใช้บริการ	ประชาชนได้รับความสะดวกปลอดภัยในการเดินทางและขนส่ง จำนวน ๒,๑๐๐ ครั้วเรือน	กองช่าง

ยุทธศาสตร์จังหวัดที่ ๑ การสร้างมูลค่าเพิ่มทางการเกษตร การค้าและอุตสาหกรรมเกษตรที่สมดุล

ยุทธศาสตร์การพัฒนาของ อปท. ในเขตจังหวัดนครสวรรค์ที่ ๑ การพัฒนาโครงสร้างพื้นฐานและสร้างมูลค่าเพิ่มทางการเกษตร

๑. ยุทธศาสตร์การพัฒนาด้านคมนาคมและแหล่งน้ำ

๑.๑ แนวทางการพัฒนา พัฒนาเส้นทางคมนาคมและขนส่ง

ที่	โครงการ/กิจกรรม	วัตถุประสงค์	เป้าหมาย (ผลผลิตของโครงการ)	งบประมาณและที่ผ่านมา			ตัวชี้วัด (KPI)	ผลที่คาดว่าจะได้รับ	หน่วยงานที่รับผิดชอบ
				๒๕๖๐ (บาท)	๒๕๖๑ (บาท)	๒๕๖๒ (บาท)			
รายละเอียดโครงการเดิม (จากแผนพัฒนาสามปี (พ.ศ.๒๕๖๐-๒๕๖๒) หน้าที่ ๑-๓๕ ลำดับที่ ๖๗									
๑๖	ก่อสร้างถนน ค.ส.ล. หมู่ที่ ๑๒ ตำบลแม่เป็น อำเภอแม่เป็น จังหวัดนครสวรรค์ เชื่อมต่อกับตำบลระบำ อำเภอลานสัก จังหวัดอุทัยธานี เริ่มต้น N ๑๕° ๔๔' ๒๗.๙๒" E ๙๙° ๒๐' ๕๑.๓๙" สิ้นสุด N ๑๕° ๔๔' ๓๐.๘๔" E ๙๙° ๒๐' ๔๐.๗๒" (เสนอโดย กกก.ประสานแผนระดับจังหวัด ๑.๑)	เพื่อให้ประชาชนได้รับความสะดวกในการเดินทางและขนส่ง	ก่อสร้างถนน ค.ส.ล. ขนาดผิวจราจร กว้าง ๖.๐๐ เมตร หนา ๐.๑๕ เมตร ยาว ๕,๖๐๐ เมตร หรือมีพื้นที่ก่อสร้างไม่น้อยกว่า ๓๓,๖๐๐ ตารางเมตร รายละเอียดตามแบบที่ อบจ. กำหนด	๑,๐๐๐,๐๐๐	๑,๐๐๐,๐๐๐	๑,๐๐๐,๐๐๐	ระดับความพึงพอใจของผู้ใช้บริการ	ประชาชนได้รับความสะดวกปลอดภัยในการเดินทางและขนส่ง จำนวน ๒,๒๐๐ ครั้วเรือน	กองช่าง
รายละเอียดโครงการที่เปลี่ยนแปลง									
๑๖	ก่อสร้างถนน ค.ส.ล. หมู่ที่ ๑๒ ตำบลแม่เป็น อำเภอแม่เป็น จังหวัดนครสวรรค์ เชื่อมต่อกับตำบลระบำ อำเภอลานสัก จังหวัดอุทัยธานี เริ่มต้น N ๑๕° ๔๔' ๒๗.๙๒" E ๙๙° ๒๐' ๕๑.๓๙" สิ้นสุด N ๑๕° ๔๔' ๓๐.๘๔" E ๙๙° ๒๐' ๔๐.๗๒" (เสนอโดย กกก.ประสานแผนระดับจังหวัด ๑.๑)	เพื่อให้ประชาชนได้รับความสะดวกในการเดินทางและขนส่ง	ก่อสร้างถนน ค.ส.ล. ขนาดผิวจราจร กว้าง ๖.๐๐ เมตร หนา ๐.๑๕ เมตร ยาว ๕,๖๐๐ เมตร หรือมีพื้นที่ก่อสร้างไม่น้อยกว่า ๓๓,๖๐๐ ตารางเมตร รายละเอียดตามแบบที่ อบจ. กำหนด	๒,๓๕๐,๐๐๐	๗,๕๐๐,๐๐๐	๗,๕๐๐,๐๐๐	ระดับความพึงพอใจของผู้ใช้บริการ	ประชาชนได้รับความสะดวกปลอดภัยในการเดินทางและขนส่ง จำนวน ๒,๒๐๐ ครั้วเรือน	กองช่าง

ยุทธศาสตร์จังหวัดที่ ๑ การสร้างมูลค่าเพิ่มทางการเกษตร การค้าและอุตสาหกรรมเกษตรที่สมดุล

ยุทธศาสตร์การพัฒนาของ อปท. ในเขตจังหวัดนครสวรรค์ที่ ๑ การพัฒนาโครงสร้างพื้นฐานและสร้างมูลค่าเพิ่มทางการเกษตร

๑. ยุทธศาสตร์การพัฒนาด้านคมนาคมและแหล่งน้ำ

๑.๒ แนวทางการพัฒนา พัฒนาแหล่งน้ำเพื่อการเกษตรและอุปโภค-บริโภค

ที่	โครงการ/กิจกรรม	วัตถุประสงค์	เป้าหมาย (ผลผลิตของโครงการ)	งบประมาณและที่ผ่านมา			ตัวชี้วัด (KPI)	ผลที่คาดว่าจะได้รับ	หน่วยงานที่รับผิดชอบ
				๒๕๖๐ (บาท)	๒๕๖๑ (บาท)	๒๕๖๒ (บาท)			
รายละเอียดโครงการเดิม (จากแผนพัฒนาสามปี (พ.ศ.๒๕๖๐-๒๕๖๒) หน้าที่ ๑-๔๖ ลำดับที่ ๑๕									
๑	ขุดลอกคลอง หมู่ที่ ๑๕ ตำบลตะคร้อ อำเภอไพศาลี จังหวัดนครสวรรค์ เชื่อมต่อดำบลโคกเจริญ อำเภอโคกเจริญ จังหวัดลพบุรี	เพื่อขุดลอกคลองที่ต้นเขินให้ระบายน้ำได้สะดวกและกักเก็บน้ำได้มากขึ้น	ขุดลอกคลองขนาดปากกว้าง ๑๘.๐๐ เมตร ก้นกว้าง ๘.๕๐ เมตร ลึก ๓.๕๐ เมตร ยาว ๒,๗๒๐ เมตร หรือมีปริมาตรดินขุดไม่น้อยกว่า ๕๒,๐๒๐ ลูกบาศก์เมตร	๑,๐๐๐,๐๐๐	๑,๐๐๐,๐๐๐	๑,๐๐๐,๐๐๐	ระดับความพึงพอใจของผู้ใช้บริการ	๑. ทำให้กักเก็บน้ำและระบายน้ำได้ดี ๒. พื้นที่การเกษตรที่ได้รับประโยชน์ จำนวน ๒๐๘ ครัวเรือน จำนวน ๙๒๕ ไร่	กองช่าง
รายละเอียดโครงการที่เปลี่ยนแปลง									
๑	ขุดลอกคลอง หมู่ที่ ๑๕ ตำบลตะคร้อ อำเภอไพศาลี จังหวัดนครสวรรค์ เชื่อมต่อดำบลโคกเจริญ อำเภอโคกเจริญ จังหวัดลพบุรี	เพื่อขุดลอกคลองที่ต้นเขินให้ระบายน้ำได้สะดวกและกักเก็บน้ำได้มากขึ้น	ขุดลอกคลองขนาดปากกว้าง ๑๘.๐๐ เมตร ก้นกว้าง ๘.๕๐ เมตร ลึก ๓.๕๐ เมตร ยาว ๒,๗๒๐ เมตร หรือมีปริมาตรดินขุดไม่น้อยกว่า ๕๒,๐๒๐ ลูกบาศก์เมตร	๓,๐๐๐,๐๐๐	-	-	ระดับความพึงพอใจของผู้ใช้บริการ	๑. ทำให้กักเก็บน้ำและระบายน้ำได้ดี ๒. พื้นที่การเกษตรที่ได้รับประโยชน์ จำนวน ๒๐๘ ครัวเรือน จำนวน ๙๒๕ ไร่	กองช่าง

ยุทธศาสตร์จังหวัดที่ ๑ การสร้างมูลค่าเพิ่มทางการเกษตร การค้าและอุตสาหกรรมเกษตรที่สมดุล

ยุทธศาสตร์การพัฒนาของ อปท. ในเขตจังหวัดนครสวรรค์ที่ ๑ การพัฒนาโครงสร้างพื้นฐานและสร้างมูลค่าเพิ่มทางการเกษตร

๑. ยุทธศาสตร์การพัฒนาด้านคมนาคมและแหล่งน้ำ

๑.๒ แนวทางการพัฒนา พัฒนาแหล่งน้ำเพื่อการเกษตรและอุปโภค-บริโภค

ที่	โครงการ/กิจกรรม	วัตถุประสงค์	เป้าหมาย (ผลผลิตของโครงการ)	งบประมาณและที่ผ่านมา			ตัวชี้วัด (KPI)	ผลที่คาดว่าจะได้รับ	หน่วยงานที่รับผิดชอบ
				๒๕๖๐ (บาท)	๒๕๖๑ (บาท)	๒๕๖๒ (บาท)			
รายละเอียดโครงการเดิม (จากแผนพัฒนาสามปี (พ.ศ.๒๕๖๐-๒๕๖๒) หน้าที่ ๑-๔๗ ลำดับที่ ๑๖									
๒	ขุดลอกคลอง หมู่ที่ ๒ ตำบลโคกเตี้ย เชื่อมต่อดำบลวังน้ำลาด อำเภอไพศาลี จังหวัดนครสวรรค์	เพื่อขุดลอกคลองที่ตื้นเขินให้ระบายน้ำได้สะดวกและกักเก็บน้ำได้มากขึ้น	ขุดลอกคลองขนาดปากกว้าง ๑๕.๐๐ เมตร ก้นกว้าง ๖.๐๐ เมตร ลึก ๓.๐๐ เมตร ยาว ๔,๐๐๐ เมตร หรือมีปริมาตรดินขุดไม่น้อยกว่า ๑๐๖,๐๐๐ ลูกบาศก์เมตร	๒,๐๐๐,๐๐๐	๑,๐๐๐,๐๐๐	๑,๐๐๐,๐๐๐	ระดับความพึงพอใจของผู้ใช้บริการ	๑. ทำให้กักเก็บน้ำและระบายน้ำได้ดี ๒. พื้นที่การเกษตรที่ได้รับประโยชน์ จำนวน ๒๓๐ ครัวเรือน จำนวน ๓,๑๐๐ ไร่	กองช่าง
รายละเอียดโครงการที่เปลี่ยนแปลง									
๒	ขุดลอกคลอง หมู่ที่ ๒ ตำบลโคกเตี้ย เชื่อมต่อดำบลวังน้ำลาด อำเภอไพศาลี จังหวัดนครสวรรค์	เพื่อขุดลอกคลองที่ตื้นเขินให้ระบายน้ำได้สะดวกและกักเก็บน้ำได้มากขึ้น	ขุดลอกคลองขนาดปากกว้าง ๑๕.๐๐ เมตร ก้นกว้าง ๖.๐๐ เมตร ลึก ๓.๐๐ เมตร ยาว ๔,๐๐๐ เมตร หรือมีปริมาตรดินขุดไม่น้อยกว่า ๑๐๖,๐๐๐ ลูกบาศก์เมตร	๒,๑๐๐,๐๐๐	๑,๙๐๐,๐๐๐	-	ระดับความพึงพอใจของผู้ใช้บริการ	๑. ทำให้กักเก็บน้ำและระบายน้ำได้ดี ๒. พื้นที่การเกษตรที่ได้รับประโยชน์ จำนวน ๒๓๐ ครัวเรือน จำนวน ๓,๑๐๐ ไร่	กองช่าง

ยุทธศาสตร์จังหวัดที่ ๑ การสร้างมูลค่าเพิ่มทางการเกษตร การค้าและอุตสาหกรรมเกษตรที่สมดุล

ยุทธศาสตร์การพัฒนาของ อปท. ในเขตจังหวัดนครสวรรค์ที่ ๑ การพัฒนาโครงสร้างพื้นฐานและสร้างมูลค่าเพิ่มทางการเกษตร

๑. ยุทธศาสตร์การพัฒนาด้านคมนาคมและแหล่งน้ำ

๑.๒ แนวทางการพัฒนา พัฒนาแหล่งน้ำเพื่อการเกษตรและอุปโภค-บริโภค

ที่	โครงการ/กิจกรรม	วัตถุประสงค์	เป้าหมาย (ผลผลิตของโครงการ)	งบประมาณและที่ผ่านมา			ตัวชี้วัด (KPI)	ผลที่คาดว่าจะได้รับ	หน่วยงานที่รับผิดชอบ
				๒๕๖๐ (บาท)	๒๕๖๑ (บาท)	๒๕๖๒ (บาท)			
รายละเอียดโครงการเดิม (จากแผนพัฒนาสามปี (พ.ศ.๒๕๖๐-๒๕๖๒) หน้า ๑-๔๗ ลำดับที่ ๑๗									
๓	ขุดลอกคลองพร้อมก่อสร้างฝายน้ำล้น หมู่ที่ ๙ ตำบลโคกเคี้ยว อำเภอโศกสี เข้มต่อตำบลดอนคา อำเภอนครสวรรค์ จังหวัดนครสวรรค์ <small>เริ่มต้น N ๑๕° ๓๘' ๖.๙๔" E ๑๐๐° ๓๓' ๕๖.๕๑" สิ้นสุด N ๑๕° ๓๘' ๒๕.๓๑ E ๑๐๐° ๓๑' ๕๗.๘๗" (เสนอโดย กกก.ประสานแผนระดับจังหวัด ๒.๙)</small>	เพื่อขุดลอกคลองที่ตื้นเขินให้ระบายน้ำได้สะดวกและกักเก็บน้ำได้มากขึ้น	ขุดลอกคลองขนาดปากกว้าง ๑๖.๐๐ เมตร ก้นกว้าง ๗.๐๐ เมตร ลึก ๓.๐๐ เมตร ยาว ๕,๐๐๐ เมตร หรือมีปริมาตรดินขุดไม่น้อยกว่า ๕๗,๔๙๐ ลูกบาศก์เมตร รายละเอียดตามแบบที่ อบจ. กำหนด	๑,๕๐๐,๐๐๐	๑,๐๐๐,๐๐๐	๑,๐๐๐,๐๐๐	ระดับความพึงพอใจของผู้ใช้บริการ	๑. ทำให้กักเก็บน้ำและระบายน้ำได้ดี ๒. พื้นที่การเกษตรที่ได้รับประโยชน์จำนวน ๒๖๐ ไร่ จำนวน ๓,๑๒๕ ไร่	กองช่าง
รายละเอียดโครงการที่เปลี่ยนแปลง									
๓	ขุดลอกคลองพร้อมก่อสร้างฝายน้ำล้น หมู่ที่ ๙ ตำบลโคกเคี้ยว อำเภอโศกสี เข้มต่อตำบลดอนคา อำเภอนครสวรรค์ จังหวัดนครสวรรค์ <small>เริ่มต้น N ๑๕° ๓๘' ๖.๙๔" E ๑๐๐° ๓๓' ๕๖.๕๑" สิ้นสุด N ๑๕° ๓๘' ๒๕.๓๑ E ๑๐๐° ๓๑' ๕๗.๘๗" (เสนอโดย กกก.ประสานแผนระดับจังหวัด ๒.๙)</small>	เพื่อขุดลอกคลองที่ตื้นเขินให้ระบายน้ำได้สะดวกและกักเก็บน้ำได้มากขึ้น	ขุดลอกคลองขนาดปากกว้าง ๑๖.๐๐ เมตร ก้นกว้าง ๗.๐๐ เมตร ลึก ๓.๐๐ เมตร ยาว ๕,๐๐๐ เมตร หรือมีปริมาตรดินขุดไม่น้อยกว่า ๕๗,๔๙๐ ลูกบาศก์เมตร รายละเอียดตามแบบที่ อบจ. กำหนด	๒,๑๐๐,๐๐๐	๑,๔๐๐,๐๐๐	-	ระดับความพึงพอใจของผู้ใช้บริการ	๑. ทำให้กักเก็บน้ำและระบายน้ำได้ดี ๒. พื้นที่การเกษตรที่ได้รับประโยชน์จำนวน ๒๖๐ ไร่ จำนวน ๓,๑๒๕ ไร่	กองช่าง

ยุทธศาสตร์จังหวัดที่ ๑ การสร้างมูลค่าเพิ่มทางการเกษตร การค้าและอุตสาหกรรมเกษตรที่สมดุล

ยุทธศาสตร์การพัฒนาของ อปท. ในเขตจังหวัดนครสวรรค์ที่ ๑ การพัฒนาโครงสร้างพื้นฐานและสร้างมูลค่าเพิ่มทางการเกษตร

๑. ยุทธศาสตร์การพัฒนาด้านคมนาคมและแหล่งน้ำ

๑.๒ แนวทางการพัฒนา พัฒนาแหล่งน้ำเพื่อการเกษตรและอุปโภค-บริโภค

ที่	โครงการ/กิจกรรม	วัตถุประสงค์	เป้าหมาย (ผลผลิตของโครงการ)	งบประมาณและที่ผ่านมา			ตัวชี้วัด (KPI)	ผลที่คาดว่าจะได้รับ	หน่วยงานที่รับผิดชอบ
				๒๕๖๐ (บาท)	๒๕๖๑ (บาท)	๒๕๖๒ (บาท)			
รายละเอียดโครงการเดิม (จากแผนพัฒนาสามปี (พ.ศ.๒๕๖๐-๒๕๖๒) หน้าที่ ๑-๔๘ ลำดับที่ ๑๘									
๔	ขุดลอกคลอง หมู่ที่ ๖ ตำบลโคกเตี้ย เชื่อมต่อดำบลไพศาล อำเภไพศาล จังหวัดนครสวรรค์ เริ่มต้น N ๑๕° ๓๔' ๖.๔๖" E ๑๐๐°๓๘' ๑๘.๑๙" สิ้นสุด N ๑๕° ๓๓' ๕๙.๘๗" E ๑๐๐°๓๙' ๓๖.๑๒" (เสนอโดย กกก.ประสานแผนระดับจังหวัด ๒.๘)	เพื่อขุดลอกคลองที่ตื้นเขินให้ระบายน้ำได้สะดวกและกักเก็บน้ำได้มากขึ้น	ช่วงที่ ๑ ขุดลอกคลองขนาดปากกว้าง ๑๖.๐๐ เมตร ก้นกว้าง ๔.๐๐ เมตร ลึก ๔.๐๐ เมตร ยาว ๘๐๐ เมตร หรือมีปริมาตรดินขุดไม่น้อยกว่า ๑๙,๘๔๐ ลูกบาศก์เมตร รายละเอียดตามแบบที่ อบจ. กำหนด ช่วงที่ ๒ ขุดลอกคลองขนาดปากกว้าง ๑๐.๐๐ เมตร ก้นกว้าง ๑.๐๐ เมตร ลึก ๓.๐๐ เมตร ยาว ๓,๕๐๐ เมตร หรือมีปริมาตรดินขุดไม่น้อยกว่า ๗๑,๐๐๐ ลูกบาศก์เมตร รายละเอียดตามแบบที่ อบจ. กำหนด	๑,๕๐๐,๐๐๐	๑,๐๐๐,๐๐๐	๑,๐๐๐,๐๐๐	ระดับความพึงพอใจของผู้ใช้บริการ	๑. ทำให้กักเก็บน้ำและระบายน้ำได้ดี ๒. พื้นที่การเกษตรที่ได้รับประโยชน์จำนวน ๑๙๒ ครัวเรือน จำนวน ๒,๕๐๐ ไร่	กองช่าง

ยุทธศาสตร์จังหวัดที่ ๑ การสร้างมูลค่าเพิ่มทางการเกษตร การค้าและอุตสาหกรรมเกษตรที่สมดุล

ยุทธศาสตร์การพัฒนาของ อปท. ในเขตจังหวัดนครสวรรค์ที่ ๑ การพัฒนาโครงสร้างพื้นฐานและสร้างมูลค่าเพิ่มทางการเกษตร

๑. ยุทธศาสตร์การพัฒนาด้านคมนาคมและแหล่งน้ำ

๑.๒ แนวทางการพัฒนา พัฒนาแหล่งน้ำเพื่อการเกษตรและอุปโภค-บริโภค

ที่	โครงการ/กิจกรรม	วัตถุประสงค์	เป้าหมาย (ผลผลิตของโครงการ)	งบประมาณและที่ผ่านมา			ตัวชี้วัด (KPI)	ผลที่คาดว่าจะได้รับ	หน่วยงาน ที่รับผิดชอบ
				๒๕๖๐ (บาท)	๒๕๖๑ (บาท)	๒๕๖๒ (บาท)			
๔	ขุดลอกคลอง พร้อมลบลูกรัง คันคลอง หมู่ที่ ๖ ตำบลโคกเตี้ย เชื่อมต่อ ตำบลไพศาล อำเภไพศาล จังหวัดนครสวรรค์ เริ่มต้น N ๑๕° ๓๔' ๖.๔๖" E ๑๐๐°๓๘' ๑๘.๑๙" สิ้นสุด N ๑๕° ๓๓' ๕๙.๘๗" E ๑๐๐°๓๙' ๓๖.๑๒" (เสนอโดย กกก.ประสานแผนระดับจังหวัด ๒.๘)	เพื่อขุดลอกคลองที่ตื้นเขิน ให้ระบายน้ำได้สะดวกและ กักเก็บน้ำได้มากขึ้น	ช่วงที่ ๑ ขุดลอกคลองขนาดปากกว้าง ๑๖.๐๐ เมตร ก้นกว้าง ๔.๐๐ เมตร ลึก ๔.๐๐ เมตร ยาว ๘๐๐ เมตร หรือมีปริมาตรดินขุดไม่น้อยกว่า ๑๙,๘๔๐ ลูกบาศก์เมตร รายละเอียดตามแบบที่ อบจ. กำหนด ช่วงที่ ๒ ขุดลอกคลองขนาดปากกว้าง ๑๐.๐๐ เมตร ก้นกว้าง ๑.๐๐ เมตร ลึก ๓.๐๐ เมตร ยาว ๓,๕๐๐ เมตร หรือมีปริมาตรดินขุดไม่น้อยกว่า ๗๑,๐๐๐ ลูกบาศก์เมตร รายละเอียดตามแบบที่ อบจ. กำหนด	๒,๒๐๐,๐๐๐	๑,๓๐๐,๐๐๐		ระดับความพึงพอใจ ของผู้ใช้บริการ	๑. ทำให้กักเก็บน้ำและ ระบายน้ำได้ดี ๒. พื้นที่การเกษตร ที่ได้รับประโยชน์ จำนวน ๑๙๒ ครัวเรือน จำนวน ๒,๕๐๐ ไร่	กองช่าง

ยุทธศาสตร์จังหวัดที่ ๑ การสร้างมูลค่าเพิ่มทางการเกษตร การค้าและอุตสาหกรรมเกษตรที่สมดุล

ยุทธศาสตร์การพัฒนาของ อปท. ในเขตจังหวัดนครสวรรค์ที่ ๑ การพัฒนาโครงสร้างพื้นฐานและสร้างมูลค่าเพิ่มทางการเกษตร

๑. ยุทธศาสตร์การพัฒนาด้านคมนาคมและแหล่งน้ำ

๑.๒ แนวทางการพัฒนา พัฒนาแหล่งน้ำเพื่อการเกษตรและอุปโภค-บริโภค

ที่	โครงการ/กิจกรรม	วัตถุประสงค์	เป้าหมาย (ผลผลิตของโครงการ)	งบประมาณและที่ผ่านมา			ตัวชี้วัด (KPI)	ผลที่คาดว่าจะได้รับ	หน่วยงานที่รับผิดชอบ
				๒๕๖๐ (บาท)	๒๕๖๑ (บาท)	๒๕๖๒ (บาท)			
รายละเอียดโครงการเดิม (จากแผนพัฒนาสามปี (พ.ศ.๒๕๖๐-๒๕๖๒) หน้าที่ ๑-๔๙ ลำดับที่ ๒๐									
๕	ขุดลอกคลองพร้อมก่อสร้างฝายน้ำล้น หมู่ที่ ๖ ตำบลแม่แล้ง อำเภอม่วงสามสิบ จังหวัดนครสวรรค์	เพื่อขุดลอกคลองที่ตื้นเขินให้ระบายน้ำได้สะดวกและกักเก็บน้ำได้มากขึ้น	ขุดลอกคลอง ขนาดปากกว้าง ๑๑.๐๐ เมตร ก้นกว้าง ๒.๐๐ เมตร ลึก ๓.๐๐ เมตร ยาว ๓,๐๐๐ เมตร หรือมีปริมาตรดินขุดไม่น้อยกว่า ๑,๐๕๐ ลูกบาศก์เมตร พร้อมก่อสร้างฝาย ยาว ๔๕.๐๐ เมตร	๑,๒๐๐,๐๐๐	๑,๐๐๐,๐๐๐	๑,๐๐๐,๐๐๐	ระดับความพึงพอใจของผู้ใช้บริการ	๑. ทำให้กักเก็บน้ำและระบายน้ำได้ดี ๒. พื้นที่การเกษตรที่ได้รับประโยชน์ จำนวน ๕๐๐ ไร่	กองช่าง
รายละเอียดโครงการที่เปลี่ยนแปลง									
๕	ขุดลอกคลองพร้อมก่อสร้างฝายน้ำล้น หมู่ที่ ๖ ตำบลแม่แล้ง อำเภอม่วงสามสิบ จังหวัดนครสวรรค์	เพื่อขุดลอกคลองที่ตื้นเขินให้ระบายน้ำได้สะดวกและกักเก็บน้ำได้มากขึ้น	ขุดลอกคลอง ขนาดปากกว้าง ๑๑.๐๐ เมตร ก้นกว้าง ๒.๐๐ เมตร ลึก ๓.๐๐ เมตร ยาว ๓,๐๐๐ เมตร หรือมีปริมาตรดินขุดไม่น้อยกว่า ๓๕,๐๐๐ ลูกบาศก์เมตร พร้อมก่อสร้างฝาย จำนวน ๒ แห่ง	๒,๓๐๐,๐๐๐	๑,๐๐๐,๐๐๐	๑,๐๐๐,๐๐๐	ระดับความพึงพอใจของผู้ใช้บริการ	๑. ทำให้กักเก็บน้ำและระบายน้ำได้ดี ๒. พื้นที่การเกษตรที่ได้รับประโยชน์ จำนวน ๕๐๐ ไร่	กองช่าง

ยุทธศาสตร์จังหวัดที่ ๑ การสร้างมูลค่าเพิ่มทางการเกษตร การค้าและอุตสาหกรรมเกษตรที่สมดุล

ยุทธศาสตร์การพัฒนาของ อปท. ในเขตจังหวัดนครสวรรค์ที่ ๑ การพัฒนาโครงสร้างพื้นฐานและสร้างมูลค่าเพิ่มทางการเกษตร

๑. ยุทธศาสตร์การพัฒนาด้านคมนาคมและแหล่งน้ำ

๑.๒ แนวทางการพัฒนา พัฒนาแหล่งน้ำเพื่อการเกษตรและอุปโภค-บริโภค

ที่	โครงการ/กิจกรรม	วัตถุประสงค์	เป้าหมาย (ผลผลิตของโครงการ)	งบประมาณและที่ผ่านมา			ตัวชี้วัด (KPI)	ผลที่คาดว่าจะได้รับ	หน่วยงานที่รับผิดชอบ
				๒๕๖๐ (บาท)	๒๕๖๑ (บาท)	๒๕๖๒ (บาท)			
รายละเอียดโครงการเดิม (จากแผนพัฒนาสามปี (พ.ศ.๒๕๖๐-๒๕๖๒) หน้าที่ ๑-๕๐ ลำดับที่ ๒๒									
๖	ขุดลอกคลอง หมู่ที่ ๘, ๓ ตำบลเขาชนกัน เชื่อมต่อดำบลวังชาน อำเภอแม่วงก์ จังหวัดนครสวรรค์	เพื่อขุดลอกคลองที่ตื้นเขินให้ระบายน้ำได้สะดวกและกักเก็บน้ำได้มากขึ้น	ขุดลอกคลอง ขนาดปากกว้าง ๑๓.๕๐ เมตร ก้นกว้าง ๔.๕๐ เมตร ลึก ๓.๐๐ เมตร ยาว ๓,๒๕๐ เมตร หรือมีปริมาตรดินขุดไม่น้อยกว่า ๔๐,๕๐๐ ลูกบาศก์เมตร รายละเอียดตามแบบที่ อบจ. กำหนด	๑,๕๐๐,๐๐๐ (๒๕๕๘:๑,๐๐๐,๐๐๐)	๑,๐๐๐,๐๐๐	๑,๐๐๐,๐๐๐	ระดับความพึงพอใจของผู้ใช้บริการ	๑. ทำให้กักเก็บน้ำและระบายน้ำได้ดี ๒. พื้นที่การเกษตรที่ได้รับประโยชน์ จำนวน ๒,๐๐๐ ไร่ จำนวน ๕๐๐ ไร่	กองช่าง
รายละเอียดโครงการที่เปลี่ยนแปลง									
๖	ขุดลอกคลอง หมู่ที่ ๘, ๓ ตำบลเขาชนกัน เชื่อมต่อดำบลวังชาน อำเภอแม่วงก์ จังหวัดนครสวรรค์	เพื่อขุดลอกคลองที่ตื้นเขินให้ระบายน้ำได้สะดวกและกักเก็บน้ำได้มากขึ้น	ขุดลอกคลอง ขนาดปากกว้าง ๑๓.๕๐ เมตร ก้นกว้าง ๔.๕๐ เมตร ลึก ๓.๐๐ เมตร ยาว ๓,๒๕๐ เมตร หรือมีปริมาตรดินขุดไม่น้อยกว่า ๔๐,๕๐๐ ลูกบาศก์เมตร รายละเอียดตามแบบที่ อบจ. กำหนด	๓,๕๐๐,๐๐๐ (๒๕๕๘:๑,๐๐๐,๐๐๐)	-	-	ระดับความพึงพอใจของผู้ใช้บริการ	๑. ทำให้กักเก็บน้ำและระบายน้ำได้ดี ๒. พื้นที่การเกษตรที่ได้รับประโยชน์ จำนวน ๒,๐๐๐ ไร่ จำนวน ๕๐๐ ไร่	กองช่าง

ยุทธศาสตร์จังหวัดที่ ๑ การสร้างมูลค่าเพิ่มทางการเกษตร การค้าและอุตสาหกรรมเกษตรที่สมดุล

ยุทธศาสตร์การพัฒนาของ อปท. ในเขตจังหวัดนครสวรรค์ที่ ๑ การพัฒนาโครงสร้างพื้นฐานและสร้างมูลค่าเพิ่มทางการเกษตร

๑. ยุทธศาสตร์การพัฒนาด้านคมนาคมและแหล่งน้ำ

๑.๒ แนวทางการพัฒนา พัฒนาแหล่งน้ำเพื่อการเกษตรและอุปโภค-บริโภค

ที่	โครงการ/กิจกรรม	วัตถุประสงค์	เป้าหมาย (ผลผลิตของโครงการ)	งบประมาณและที่ผ่านมา			ตัวชี้วัด (KPI)	ผลที่คาดว่าจะได้รับ	หน่วยงานที่รับผิดชอบ
				๒๕๖๐ (บาท)	๒๕๖๑ (บาท)	๒๕๖๒ (บาท)			
รายละเอียดโครงการเดิม (จากแผนพัฒนาสามปี (พ.ศ.๒๕๖๐-๒๕๖๒) หน้าที่ ๑-๕๒ ลำดับที่ ๒๕									
๗	ขุดลอกคลอง หมู่ที่ ๔ ตำบลทุ่งทอง เชื่อมต่อดำบลหนองกลับ อำเภอหนองบัว จังหวัดนครสวรรค์ เริ่มต้น N ๑๕° ๕๖' ๕๕.๙๒" E ๑๐๐° ๔๔' ๕๙.๔๔" สิ้นสุด N ๑๕° ๕๖' ๕๒.๙๐" E ๑๐๐° ๔๓' ๙.๑๖" (เสนอโดย กกก.ประสานแผนระดับจังหวัด ๑.๑๔)	เพื่อขุดลอกคลองที่ตื้นเขินให้ระบายน้ำได้สะดวกและกักเก็บน้ำได้มากขึ้น	ช่วงที่ ๑ ขุดลอกคลองขนาดปากกว้าง ๑๒.๐๐ เมตร ก้นกว้าง ๓.๐๐ เมตร ลึก ๓.๐๐ เมตร ยาว ๘๕๐ เมตร หรือมีปริมาตรดินขุดไม่น้อยกว่า ๑๓,๑๗๕ ลูกบาศก์เมตร รายละเอียดตามแบบที่ อบจ.กำหนด ช่วงที่ ๒ ขุดลอกคลองขนาดปากกว้าง ๓๐.๐๐ เมตร ก้นกว้าง ๙.๐๐ เมตร ลึก ๕.๐๐ เมตร ยาว ๒๕๐ เมตร หรือมีปริมาตรดินขุดไม่น้อยกว่า ๘,๖๒๕ ลูกบาศก์เมตร รายละเอียดตามแบบที่ อบจ.กำหนด ช่วงที่ ๓ ขุดลอกคลองขนาดปากกว้าง ๑๒.๐๐ เมตร ก้นกว้าง ๓.๐๐ เมตร ลึก ๓.๐๐ เมตร ยาว ๓,๐๐๐ เมตร หรือมีปริมาตรดินขุดไม่น้อยกว่า ๘,๖๒๕ ลูกบาศก์เมตร รายละเอียดตามแบบที่ อบจ.กำหนด	๑,๐๐๐,๐๐๐	๑,๐๐๐,๐๐๐	๑,๐๐๐,๐๐๐	ระดับความพึงพอใจของผู้ใช้บริการ	๑. ทำให้กักเก็บน้ำและระบายน้ำได้ดี ๒. พื้นที่การเกษตรที่ได้รับประโยชน์จำนวน ๖๙๐ ไร่ จำนวน ๒,๐๐๐ ไร่	กองช่าง

ยุทธศาสตร์จังหวัดที่ ๑ การสร้างมูลค่าเพิ่มทางการเกษตร การค้าและอุตสาหกรรมเกษตรที่สมดุล

ยุทธศาสตร์การพัฒนาของ อปท. ในเขตจังหวัดนครสวรรค์ที่ ๑ การพัฒนาโครงสร้างพื้นฐานและสร้างมูลค่าเพิ่มทางการเกษตร

๑. ยุทธศาสตร์การพัฒนาด้านคมนาคมและแหล่งน้ำ

๑.๒ แนวทางการพัฒนา พัฒนาแหล่งน้ำเพื่อการเกษตรและอุปโภค-บริโภค

ที่	โครงการ/กิจกรรม	วัตถุประสงค์	เป้าหมาย (ผลผลิตของโครงการ)	งบประมาณและที่ผ่านมา			ตัวชี้วัด (KPI)	ผลที่คาดว่าจะได้รับ	หน่วยงานที่รับผิดชอบ
				๒๕๖๐ (บาท)	๒๕๖๑ (บาท)	๒๕๖๒ (บาท)			
๗	รายละเอียดโครงการที่เปลี่ยนแปลง ขุดลอกคลอง พร้อมลบลูกรัง คั้นคลอง หมู่ที่ ๔ ตำบลทุ่งทอง เชื่อมต่อ ตำบลหนองกลับ อำเภอหนองบัว จังหวัดนครสวรรค์ เริ่มต้น N ๑๕° ๕๖' ๕๕.๙๒" E ๑๐๐° ๔๔' ๕๙.๔๔" สิ้นสุด N ๑๕° ๕๖' ๕๒.๙๐" E ๑๐๐° ๔๓' ๙.๑๖" (เสนอโดย กกก.ประสานแผนระดับจังหวัด ๑.๑๔)	เพื่อขุดลอกคลองที่ตื้นเขิน ให้ระบายน้ำได้สะดวกและกักเก็บน้ำได้มากขึ้น	ช่วงที่ ๑ ขุดลอกคลองขนาดปากกว้าง ๑๕.๐๐ เมตร ก้นกว้าง ๓.๐๐ เมตร ลึก ๔.๐๐ เมตร ยาว ๘๕๐ เมตร หรือมีปริมาตรดินขุดไม่น้อยกว่า ๒๔,๖๕๐ ลูกบาศก์เมตร รายละเอียดตามแบบที่ อบจ.กำหนด ช่วงที่ ๒ ขุดลอกคลองขนาดปากกว้าง ๒๕.๐๐ เมตร ก้นกว้าง ๑๔.๐๐ เมตร ลึก ๕.๐๐ เมตร ยาว ๒๕๐ เมตร หรือมีปริมาตรดินขุดไม่น้อยกว่า ๒๒,๘๑๕ ลูกบาศก์เมตร รายละเอียดตามแบบที่ อบจ.กำหนด ช่วงที่ ๓ ขุดลอกคลองขนาดปากกว้าง ๑๐.๐๐ เมตร ก้นกว้าง ๑.๐๐ เมตร ลึก ๓.๐๐ เมตร ยาว ๓,๐๐๐ เมตร หรือมีปริมาตรดินขุดไม่น้อยกว่า ๘,๖๒๕ ลูกบาศก์เมตร รายละเอียดตามแบบที่ อบจ.กำหนด	๓,๐๐๐,๐๐๐	-	-	ระดับความพึงพอใจของผู้ใช้บริการ	๑. ทำให้กักเก็บน้ำและระบายน้ำได้ดี ๒. พื้นที่การเกษตรที่ได้รับประโยชน์ จำนวน ๖๙๐ ครัวเรือน จำนวน ๒,๐๐๐ ไร่	กองช่าง

ยุทธศาสตร์จังหวัดที่ ๑ การสร้างมูลค่าเพิ่มทางการเกษตร การค้าและอุตสาหกรรมเกษตรที่สมดุล

ยุทธศาสตร์การพัฒนาของ อปท. ในเขตจังหวัดนครสวรรค์ที่ ๑ การพัฒนาโครงสร้างพื้นฐานและสร้างมูลค่าเพิ่มทางการเกษตร

๑. ยุทธศาสตร์การพัฒนาด้านคมนาคมและแหล่งน้ำ

๑.๒ แนวทางการพัฒนา พัฒนาแหล่งน้ำเพื่อการเกษตรและอุปโภค-บริโภค

ที่	โครงการ/กิจกรรม	วัตถุประสงค์	เป้าหมาย (ผลผลิตของโครงการ)	งบประมาณและที่ผ่านมา			ตัวชี้วัด (KPI)	ผลที่คาดว่าจะได้รับ	หน่วยงานที่รับผิดชอบ
				๒๕๖๐ (บาท)	๒๕๖๑ (บาท)	๒๕๖๒ (บาท)			
รายละเอียดโครงการเดิม (จากแผนพัฒนาสามปี (พ.ศ.๒๕๖๐-๒๕๖๒) หน้าที่ ๑-๕๓ ลำดับที่ ๒๗									
๘	ขุดลอกคลองพร้อมก่อสร้างฝายน้ำล้น หมู่ที่ ๗, ๑, ๒ ตำบลห้วยแก้วใต้ เชื่อมต่อดำบลห้วยใหญ่ อำเภอหนองบัว จังหวัดนครสวรรค์	เพื่อขุดลอกคลองที่ตื้นเขินให้ระบายน้ำได้สะดวกและกักเก็บน้ำได้มากขึ้น	ขุดลอกคลอง ขนาดปากกว้าง ๘.๐๐ เมตร ก้นกว้าง ๙.๐๐ เมตร ลึก ๓.๐๐ เมตร ยาว ๔,๐๐๐ เมตร หรือมีปริมาตรดินขุดไม่น้อยกว่า ๖๙,๖๐๐ ลูกบาศก์เมตร รายละเอียดตามแบบที่ อบจ. กำหนด	๑,๐๐๐,๐๐๐	๑,๐๐๐,๐๐๐	๑,๐๐๐,๐๐๐	ระดับความพึงพอใจของผู้ใช้บริการ	๑. ทำให้กักเก็บน้ำและระบายน้ำได้ดี ๒. พื้นที่การเกษตรที่ได้รับประโยชน์ จำนวน ๔๓๑ ครัวเรือน จำนวน ๓,๘๐๐ ไร่	กองช่าง
รายละเอียดโครงการที่เปลี่ยนแปลง									
๘	ขุดลอกคลองพร้อมก่อสร้างฝายน้ำล้น หมู่ที่ ๗, ๑, ๒ ตำบลห้วยแก้วใต้ เชื่อมต่อดำบลห้วยใหญ่ อำเภอหนองบัว จังหวัดนครสวรรค์	เพื่อขุดลอกคลองที่ตื้นเขินให้ระบายน้ำได้สะดวกและกักเก็บน้ำได้มากขึ้น	ขุดลอกคลอง ขนาดปากกว้าง ๑๘.๐๐ เมตร ก้นกว้าง ๙.๐๐ เมตร ลึก ๓.๐๐ เมตร ยาว ๔,๐๐๐ เมตร หรือมีปริมาตรดินขุดไม่น้อยกว่า ๖๙,๖๐๐ ลูกบาศก์เมตร รายละเอียดตามแบบที่ อบจ. กำหนด	๓,๐๐๐,๐๐๐	-	-	ระดับความพึงพอใจของผู้ใช้บริการ	๑. ทำให้กักเก็บน้ำและระบายน้ำได้ดี ๒. พื้นที่การเกษตรที่ได้รับประโยชน์ จำนวน ๔๓๑ ครัวเรือน จำนวน ๓,๘๐๐ ไร่	กองช่าง

ยุทธศาสตร์จังหวัดที่ ๑ การสร้างมูลค่าเพิ่มทางการเกษตร การค้าและอุตสาหกรรมเกษตรที่สมดุล

ยุทธศาสตร์การพัฒนาของ อปท. ในเขตจังหวัดนครสวรรค์ที่ ๑ การพัฒนาโครงสร้างพื้นฐานและสร้างมูลค่าเพิ่มทางการเกษตร

๑. ยุทธศาสตร์การพัฒนาด้านคมนาคมและแหล่งน้ำ

๑.๒ แนวทางการพัฒนา พัฒนาแหล่งน้ำเพื่อการเกษตรและอุปโภค-บริโภค

ที่	โครงการ/กิจกรรม	วัตถุประสงค์	เป้าหมาย (ผลผลิตของโครงการ)	งบประมาณและที่ผ่านมา			ตัวชี้วัด (KPI)	ผลที่คาดว่าจะได้รับ	หน่วยงานที่รับผิดชอบ
				๒๕๖๐ (บาท)	๒๕๖๑ (บาท)	๒๕๖๒ (บาท)			
รายละเอียดโครงการเดิม (จากแผนพัฒนาสามปี (พ.ศ.๒๕๖๐-๒๕๖๒) หน้าที่ ๑-๕๔ ลำดับที่ ๒๙									
๙	ขุดลอกคลองพร้อมตาดคอนกรีต หมู่ที่ ๒ ตำบลเก้าเลี้ยว เชื่อมต่อดำบลหนองเต่า อำเภอเก้าเลี้ยว จังหวัดนครสวรรค์	เพื่อขุดลอกคลองที่ตื้นเขิน ให้ระบายน้ำได้สะดวกและกักเก็บน้ำได้มากขึ้น	ขุดลอกคลองขนาดปากกว้าง ๘.๐๐ เมตร ก้นกว้าง ๐.๕๐ เมตร ลึก ๒.๕๐ เมตร ยาว ๑,๓๕๐ เมตร หรือมีปริมาตรดินขุดไม่น้อยกว่า ๑๓,๖๖๒ ลูกบาศก์เมตร พร้อมตาดคอนกรีต	๑,๐๐๐,๐๐๐	๑,๐๐๐,๐๐๐	๑,๐๐๐,๐๐๐	ระดับความพึงพอใจของผู้ใช้บริการ	๑. ทำให้กักเก็บน้ำและระบายน้ำได้ดี ๒. พื้นที่การเกษตรที่ได้รับประโยชน์ จำนวน ๑,๐๐๐ ไร่ จำนวน ๕,๐๐๐ ไร่	กองช่าง
รายละเอียดโครงการที่เปลี่ยนแปลง									
๙	ขุดลอกคลองพร้อมตาดคอนกรีต หมู่ที่ ๒ ตำบลเก้าเลี้ยว เชื่อมต่อดำบลหนองเต่า อำเภอเก้าเลี้ยว จังหวัดนครสวรรค์	เพื่อขุดลอกคลองที่ตื้นเขิน ให้ระบายน้ำได้สะดวกและกักเก็บน้ำได้มากขึ้น	ขุดลอกคลองขนาดปากกว้าง ๘.๐๐ เมตร ก้นกว้าง ๐.๕๐ เมตร ลึก ๒.๕๐ เมตร ยาว ๑,๓๕๐ เมตร หรือมีปริมาตรดินขุดไม่น้อยกว่า ๑๓,๖๖๒ ลูกบาศก์เมตร พร้อมตาดคอนกรีต	๒,๐๐๐,๐๐๐	๑,๐๐๐,๐๐๐	-	ระดับความพึงพอใจของผู้ใช้บริการ	๑. ทำให้กักเก็บน้ำและระบายน้ำได้ดี ๒. พื้นที่การเกษตรที่ได้รับประโยชน์ จำนวน ๑,๐๐๐ ไร่ จำนวน ๕,๐๐๐ ไร่	กองช่าง

ยุทธศาสตร์จังหวัดที่ ๑ การสร้างมูลค่าเพิ่มทางการเกษตร การค้าและอุตสาหกรรมเกษตรที่สมดุล

ยุทธศาสตร์การพัฒนาของ อปท. ในเขตจังหวัดนครสวรรค์ที่ ๑ การพัฒนาโครงสร้างพื้นฐานและสร้างมูลค่าเพิ่มทางการเกษตร

๑. ยุทธศาสตร์การพัฒนาด้านคมนาคมและแหล่งน้ำ

๑.๒ แนวทางการพัฒนา พัฒนาแหล่งน้ำเพื่อการเกษตรและอุปโภค-บริโภค

ที่	โครงการ/กิจกรรม	วัตถุประสงค์	เป้าหมาย (ผลผลิตของโครงการ)	งบประมาณและที่ผ่านมา			ตัวชี้วัด (KPI)	ผลที่คาดว่าจะได้รับ	หน่วยงานที่รับผิดชอบ
				๒๕๖๐ (บาท)	๒๕๖๑ (บาท)	๒๕๖๒ (บาท)			
รายละเอียดโครงการเดิม (จากแผนพัฒนาสามปี (พ.ศ.๒๕๖๐-๒๕๖๒) หน้าที่ ๑-๕๕ ลำดับที่ ๓๐									
๑๐	ขุดลอกคลองพร้อมก่อสร้างท่อเหลี่ยม ค.ส.ล. หมู่ที่ ๑ ตำบลโกรกพระ เชื่อมต่อดำบลบางมะฝ่อ อำเภอโกรกพระ จังหวัดนครสวรรค์	เพื่อขุดลอกคลองที่ตื้นเขินให้ระบายน้ำได้สะดวกและกักเก็บน้ำได้มากขึ้น	ขุดลอกคลอง ขนาดปากกว้าง ๓๐.๐๐ เมตร ก้นกว้าง ๑๕.๐๐ เมตร ลึก ๕.๐๐ เมตร ยาว ๓,๖๐๐ เมตร หรือมีปริมาตรดินขุดไม่น้อยกว่า ๑๐๒,๐๐๐ ลูกบาศก์เมตร พร้อมก่อสร้างท่อเหลี่ยม ค.ส.ล. ขนาด ๒-๓ X ๓ ยาว ๑๐ เมตร จำนวน ๑ แห่ง รายละเอียดตามแบบที่ อบจ. กำหนด	๑,๐๐๐,๐๐๐	๑,๕๐๐,๐๐๐	๑,๕๐๐,๐๐๐	ระดับความพึงพอใจของผู้ใช้บริการ	๑. ทำให้กักเก็บน้ำและระบายน้ำได้ดี ๒. พื้นที่การเกษตรที่ได้รับประโยชน์ จำนวน ๘๗๐ ไร่ จำนวน ๑,๓๕๐ ไร่	กองช่าง
รายละเอียดโครงการที่เปลี่ยนแปลง									
๑๐	ขุดลอกคลองพร้อมก่อสร้างท่อเหลี่ยม ค.ส.ล. หมู่ที่ ๑ ตำบลโกรกพระ เชื่อมต่อดำบลบางมะฝ่อ อำเภอโกรกพระ จังหวัดนครสวรรค์	เพื่อขุดลอกคลองที่ตื้นเขินให้ระบายน้ำได้สะดวกและกักเก็บน้ำได้มากขึ้น	ขุดลอกคลอง ขนาดปากกว้าง ๓๐.๐๐ เมตร ก้นกว้าง ๑๕.๐๐ เมตร ลึก ๕.๐๐ เมตร ยาว ๓,๖๐๐ เมตร หรือมีปริมาตรดินขุดไม่น้อยกว่า ๑๐๒,๐๐๐ ลูกบาศก์เมตร พร้อมก่อสร้างท่อเหลี่ยม ค.ส.ล. ขนาด ๒-๓ X ๓ ยาว ๑๐ เมตร จำนวน ๑ แห่ง รายละเอียดตามแบบที่ อบจ. กำหนด	๒,๐๐๐,๐๐๐	๑,๐๐๐,๐๐๐	๑,๐๐๐,๐๐๐	ระดับความพึงพอใจของผู้ใช้บริการ	๑. ทำให้กักเก็บน้ำและระบายน้ำได้ดี ๒. พื้นที่การเกษตรที่ได้รับประโยชน์ จำนวน ๘๗๐ ไร่ จำนวน ๑,๓๕๐ ไร่	กองช่าง

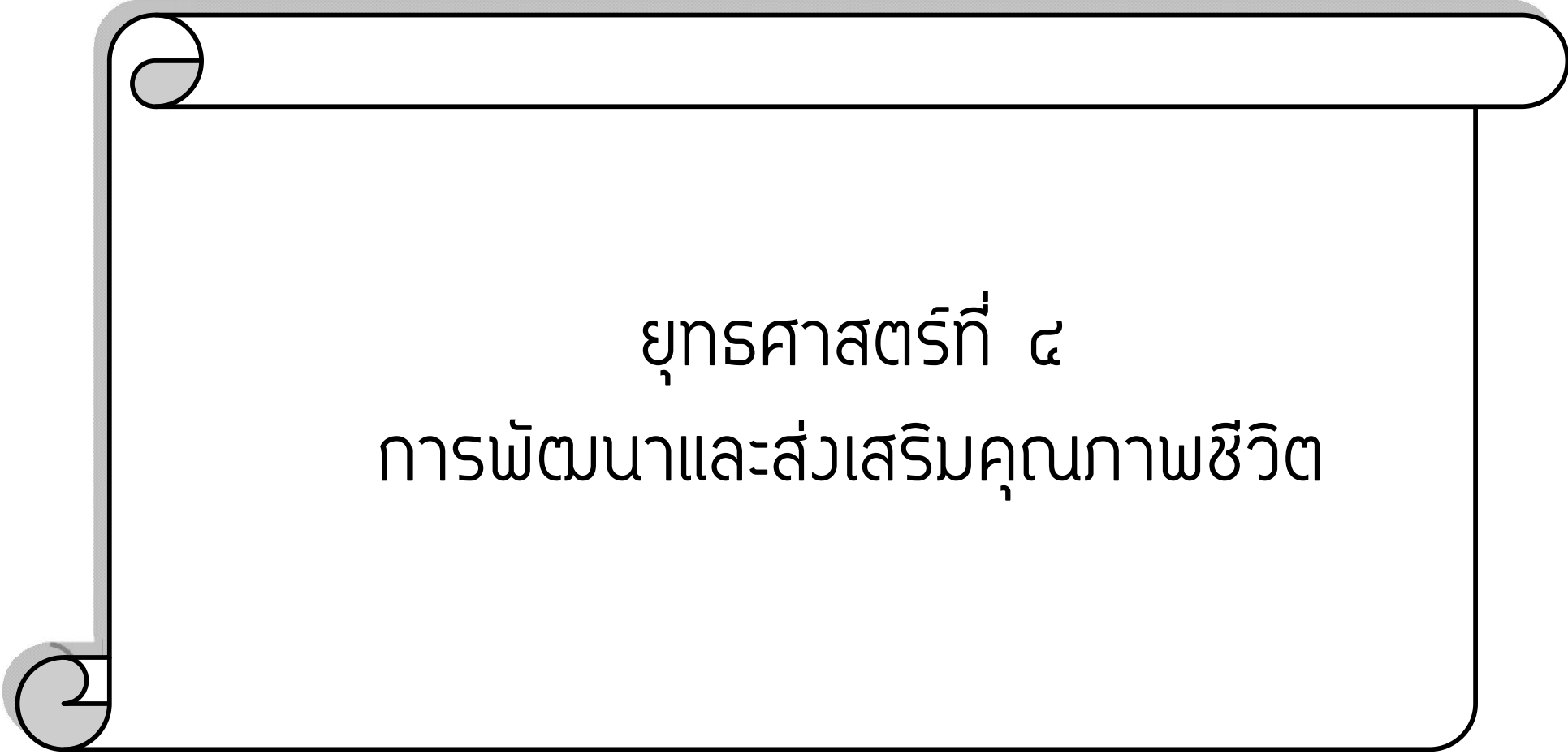
ยุทธศาสตร์จังหวัดที่ ๑ การสร้างมูลค่าเพิ่มทางการเกษตร การค้าและอุตสาหกรรมเกษตรที่สมดุล

ยุทธศาสตร์การพัฒนาของ อปท. ในเขตจังหวัดนครสวรรค์ที่ ๑ การพัฒนาโครงสร้างพื้นฐานและสร้างมูลค่าเพิ่มทางการเกษตร

๑. ยุทธศาสตร์การพัฒนาด้านคมนาคมและแหล่งน้ำ

๑.๒ แนวทางการพัฒนา พัฒนาแหล่งน้ำเพื่อการเกษตรและอุปโภค-บริโภค

ที่	โครงการ/กิจกรรม	วัตถุประสงค์	เป้าหมาย (ผลผลิตของโครงการ)	งบประมาณและที่ผ่านมา			ตัวชี้วัด (KPI)	ผลที่คาดว่าจะได้รับ	หน่วยงาน ที่รับผิดชอบ
				๒๕๖๐ (บาท)	๒๕๖๑ (บาท)	๒๕๖๒ (บาท)			
รายละเอียดโครงการเดิม (จากแผนพัฒนาสามปี (พ.ศ.๒๕๖๐-๒๕๖๒) หน้าที่ ๑-๔๐ ลำดับที่ ๑									
๑๑	จัดซื้อวัสดุเชื้อเพลิงและหล่อลื่น ในการพัฒนาแหล่งน้ำสาธารณะ ตามนโยบายรัฐบาล (เสนอโดย ส่วนราชการ กองช่าง)	๑) เพื่อบรรเทาความเดือดร้อน ของราษฎรที่ใช้ประโยชน์ จากแหล่งน้ำ ๒) เพื่อเป็นการเตรียมความ พร้อม สนองนโยบายของ รัฐบาลได้ทันทั่วทั้งที่	จัดซื้อวัสดุเชื้อเพลิงและหล่อลื่น เช่น น้ำมันดีเซล	๒,๐๐๐,๐๐๐	๒,๐๐๐,๐๐๐	๒,๐๐๐,๐๐๐	- ระดับความ พึงพอใจของ ผู้ให้บริการ - จำนวนครัวเรือน ที่ได้รับประโยชน์	๑. ทำให้แม่น้ำ ลำคลอง หนอง บึง และแหล่งน้ำ สาธารณะ ปราศจาก วัชพืชและขยะมูลฝอย ๒. มีปริมาณน้ำเพียงพอ ต่อการทำการเกษตร	กองช่าง
รายละเอียดโครงการที่เปลี่ยนแปลง									
๑๑	จัดซื้อวัสดุเชื้อเพลิงและหล่อลื่น ในการพัฒนาแหล่งน้ำสาธารณะ ตามนโยบายรัฐบาล (เสนอโดย ส่วนราชการ กองช่าง)	๑) เพื่อบรรเทาความเดือดร้อน ของราษฎรที่ใช้ประโยชน์ จากแหล่งน้ำ ๒) เพื่อเป็นการเตรียมความ พร้อม สนองนโยบายของ รัฐบาลได้ทันทั่วทั้งที่	จัดซื้อวัสดุเชื้อเพลิงและหล่อลื่น เช่น น้ำมันดีเซล	๔,๐๐๐,๐๐๐	๕,๐๐๐,๐๐๐	๕,๐๐๐,๐๐๐	- ระดับความ พึงพอใจของ ผู้ให้บริการ - จำนวนครัวเรือน ที่ได้รับประโยชน์	๑. ทำให้แม่น้ำ ลำคลอง หนอง บึง และแหล่งน้ำ สาธารณะ ปราศจาก วัชพืชและขยะมูลฝอย ๒. มีปริมาณน้ำเพียงพอ ต่อการทำการเกษตร	กองช่าง

A decorative scroll border with a black outline and grey shading, framing the central text. The scroll is unrolled at the top and bottom, with the left side showing the rolled-up edge.

ยุทธศาสตร์ที่ ๔
การพัฒนาและส่งเสริมคุณภาพชีวิต

ยุทธศาสตร์จังหวัดที่ ๓ การพัฒนาคนให้มีคุณภาพชีวิตที่ดีมีคุณธรรม นำความรู้และเกิดความผาสุก และยุทธศาสตร์ที่ ๕ การบริหารจัดการทรัพยากรธรรมชาติและสิ่งแวดล้อมให้มีประสิทธิภาพอย่างยั่งยืน
 ยุทธศาสตร์การพัฒนาของ อปท. ในเขตจังหวัดนครสวรรค์ที่ ๔ การพัฒนาและส่งเสริมคุณภาพชีวิต, ยุทธศาสตร์ที่ ๕ การจัดระเบียบชุมชน สังคม การรักษาความสงบเรียบร้อย และยุทธศาสตร์ที่ ๖ การป้องกัน
 และแก้ไขปัญหาเสพติด

๔. ยุทธศาสตร์การพัฒนาและส่งเสริมคุณภาพชีวิต

๔.๕ แนวทางส่งเสริมการป้องกันและบรรเทาสาธารณภัย

ที่	โครงการ/กิจกรรม	วัตถุประสงค์	เป้าหมาย (ผลผลิตของโครงการ)	งบประมาณและที่ผ่านมา			ตัวชี้วัด (KPI)	ผลที่คาดว่าจะได้รับ	หน่วยงาน ที่รับผิดชอบ
				๒๕๖๐ (บาท)	๒๕๖๑ (บาท)	๒๕๖๒ (บาท)			
รายละเอียดโครงการเดิม (จากแผนพัฒนาสามปี (พ.ศ.๒๕๖๐-๒๕๖๒) หน้าที่ ๔-๒๕ ลำดับที่ ๑๓									
๑	ก่อสร้างคันดินป้องกันน้ำท่วม โครงการพัฒนาแหล่งท่องเที่ยว บึงบอระเพ็ด พิกัด N ๑๕° ๔๒' ๔๓.๐๖", E ๑๐๐° ๑๐' ๓๒.๕๗" (เสนอโดยประชาคมจังหวัด)	เพื่อป้องกันน้ำท่วมแหล่งท่องเที่ยว บึงบอระเพ็ด	จัดซื้อวัสดุน้ำมันเชื้อเพลิงและล้อเลื่อน สำหรับการใช้ในการทำคันดินป้องกัน น้ำท่วมโครงการพัฒนาแหล่งท่องเที่ยว บึงบอระเพ็ด	๔,๐๐๐,๐๐๐	๔,๐๐๐,๐๐๐	๔,๐๐๐,๐๐๐	จำนวนพื้นที่ คันดินป้องกันน้ำท่วม	ป้องกันน้ำท่วมแหล่ง ท่องเที่ยวบึงบอระเพ็ด	กองกิจการพาณิชย์/ กองช่าง
รายละเอียดโครงการที่เปลี่ยนแปลง									
๑	ก่อสร้างคันดินป้องกันน้ำท่วม โครงการพัฒนาแหล่งท่องเที่ยว บึงบอระเพ็ด พิกัด N ๑๕° ๔๒' ๔๓.๐๖", E ๑๐๐° ๑๐' ๓๒.๕๗" (เสนอโดยประชาคมจังหวัด)	เพื่อป้องกันน้ำท่วมแหล่งท่องเที่ยว บึงบอระเพ็ด	จัดซื้อวัสดุน้ำมันเชื้อเพลิงและล้อเลื่อน สำหรับการใช้ในการทำคันดินป้องกัน น้ำท่วมโครงการพัฒนาแหล่งท่องเที่ยว บึงบอระเพ็ด	๖,๐๐๐,๐๐๐	๖,๐๐๐,๐๐๐	๖,๐๐๐,๐๐๐	จำนวนพื้นที่ คันดินป้องกันน้ำท่วม	ป้องกันน้ำท่วมแหล่ง ท่องเที่ยวบึงบอระเพ็ด	กองช่าง

ยุทธศาสตร์ที่ ๕

การบริหารจัดการทรัพยากรธรรมชาติ
และสิ่งแวดล้อมอย่างยั่งยืน

ยุทธศาสตร์จังหวัดที่ ๕ การบริหารจัดการทรัพยากรธรรมชาติและสิ่งแวดล้อมให้มีประสิทธิภาพอย่างยั่งยืน

ยุทธศาสตร์การพัฒนาของ อปท. ในเขตจังหวัดนครสวรรค์ที่ ๗ การบริหารจัดการและการอนุรักษ์ทรัพยากรธรรมชาติและสิ่งแวดล้อมอย่างยั่งยืน

๕. ยุทธศาสตร์การบริหารจัดการทรัพยากรธรรมชาติและสิ่งแวดล้อมอย่างยั่งยืน

๕.๒ แนวทางการพัฒนา ส่งเสริมกระบวนการมีส่วนร่วมในการบริหารจัดการทรัพยากรธรรมชาติและสิ่งแวดล้อม

ที่	โครงการ/กิจกรรม	วัตถุประสงค์	เป้าหมาย (ผลผลิตของโครงการ)	งบประมาณและที่ผ่านมา			ตัวชี้วัด (KPI)	ผลที่คาดว่าจะได้รับ	หน่วยงานที่รับผิดชอบ
				๒๕๖๐ (บาท)	๒๕๖๑ (บาท)	๒๕๖๒ (บาท)			
รายละเอียดโครงการเดิม (จากแผนพัฒนาสามปี (พ.ศ.๒๕๖๐-๒๕๖๒) หน้าที่ ๕-๓ ลำดับที่ ๓									
๑	ฝ่ายชะลอน้ำตามแนวพระราชดำริ <small>ทบทวนจากแผนพัฒนาสามปี (พ.ศ.๒๕๕๙-๒๕๖๑)</small>	เพื่อส่งเสริมกระบวนการมีส่วนร่วมของประชาชนในการอนุรักษ์ดิน น้ำและป่าไม้ตามแนวพระราชดำริ	๑) จัดอบรมเสริมสร้างความรู้ความเข้าใจเกี่ยวกับฝ่ายชะลอน้ำตามแนวทางพระราชดำริ ให้แก่ประชาชนผู้สนใจ ๒) ดำเนินการก่อสร้างและซ่อมแซมฝ่ายชะลอน้ำ	๗๕๐,๐๐๐ <small>(๒๕๕๙ : ๑๕๐,๐๐๐) (๒๕๕๘ : ๑๕๐,๐๐๐) (๒๕๕๗ : ๒๐๐,๐๐๐)</small>	๗๕๐,๐๐๐	๗๕๐,๐๐๐	พื้นที่ดำเนินโครงการมีจำนวนฝ่ายชะลอน้ำเพิ่มขึ้น	๑. ทำให้ประชาชนมีความปรองดองสมานฉันท์ ๒. ทำให้ทรัพยากรดิน น้ำและป่าไม้ เกิดความยั่งยืน	กองช่าง
รายละเอียดโครงการที่เปลี่ยนแปลง									
๑	ฝ่ายชะลอน้ำตามแนวพระราชดำริ <small>ทบทวนจากแผนพัฒนาสามปี (พ.ศ.๒๕๕๙-๒๕๖๑)</small>	เพื่อส่งเสริมกระบวนการมีส่วนร่วมของประชาชนในการอนุรักษ์ดิน น้ำและป่าไม้ตามแนวพระราชดำริ	๑) จัดอบรมเสริมสร้างความรู้ความเข้าใจเกี่ยวกับฝ่ายชะลอน้ำตามแนวทางพระราชดำริ ให้แก่ประชาชนผู้สนใจ ๒) ดำเนินการก่อสร้างและซ่อมแซมฝ่ายชะลอน้ำ	๑,๒๕๐,๐๐๐ <small>(๒๕๕๙ : ๑๕๐,๐๐๐) (๒๕๕๘ : ๑๕๐,๐๐๐) (๒๕๕๗ : ๒๐๐,๐๐๐)</small>	๑,๒๐๐,๐๐๐	๑,๒๐๐,๐๐๐	พื้นที่ดำเนินโครงการมีจำนวนฝ่ายชะลอน้ำเพิ่มขึ้น	๑. ทำให้ประชาชนมีความปรองดองสมานฉันท์ ๒. ทำให้ทรัพยากรดิน น้ำและป่าไม้ เกิดความยั่งยืน	กองช่าง

A decorative scroll border with a grey shadow and a black outline, framing the central text. The scroll is unrolled at the top and bottom, and has a small circular detail at the bottom left corner.

ยุทธศาสตร์ที่ ๖
การบริหารกิจการบ้านเมืองที่ดี

ยุทธศาสตร์จังหวัดที่ ๖ การสร้างเสริมธรรมาภิบาลและการบริหารจัดการบ้านเมืองที่ดี

ยุทธศาสตร์การพัฒนาของ อปท. ในเขตจังหวัดนครสวรรค์ที่ ๘ การสร้างเสริมธรรมาภิบาลและการบริหารจัดการบ้านเมืองที่ดี

๖. ยุทธศาสตร์การบริหารกิจการบ้านเมืองที่ดี

๖.๒ แนวทางเพิ่มประสิทธิภาพการปฏิบัติราชการและการให้บริการประชาชนขององค์การบริหารส่วนจังหวัดนครสวรรค์

ที่	โครงการ/กิจกรรม	วัตถุประสงค์	เป้าหมาย (ผลผลิตของโครงการ)	งบประมาณและที่ผ่านมา			ตัวชี้วัด (KPI)	ผลที่คาดว่าจะได้รับ	หน่วยงานที่รับผิดชอบ
				๒๕๖๐ (บาท)	๒๕๖๑ (บาท)	๒๕๖๒ (บาท)			
รายละเอียดโครงการเดิม (จากแผนพัฒนาสามปี (พ.ศ.๒๕๖๐-๒๕๖๒) หน้าที่ ๖-๔ ลำดับที่ ๓									
๑	ประชาสัมพันธ์กิจกรรมตามอำนาจหน้าที่ขององค์การบริหารส่วนจังหวัดนครสวรรค์ <small>ทบทวนจากแผนพัฒนาสามปี (พ.ศ.๒๕๕๙-๒๕๖๑)</small>	เพื่อประชาสัมพันธ์และเผยแพร่โครงการต่างๆ ขององค์การบริหารส่วนจังหวัดนครสวรรค์ให้ประชาชนได้รับทราบ	จัดทำสื่อประชาสัมพันธ์ เช่น ป้าย สื่อสิ่งพิมพ์ สื่อมัลติมีเดีย สื่อวิทยุ โทรทัศน์ สื่อประชาสัมพันธ์ อินเทอร์เน็ต และสื่ออื่น ๆ ในกิจกรรมโครงการต่าง ๆ ตามอำนาจหน้าที่ขององค์การบริหารส่วนจังหวัดนครสวรรค์	๑,๔๐๐,๐๐๐ <small>(๒๕๕๙ : ๗๐๐,๐๐๐) (๒๕๕๘ : ๕๐๐,๐๐๐) (๒๕๕๗ : ๒๐๐,๐๐๐)</small>	๑,๔๐๐,๐๐๐	๑,๔๐๐,๐๐๐	๑.จำนวนช่องทางที่ใช้ในการประชาสัมพันธ์ ๒.จำนวนประชาชนในพื้นที่เป้าหมายได้รับทราบข้อมูลข่าวสารการประชาสัมพันธ์	ประชาชนในจังหวัดนครสวรรค์ได้รับทราบข้อมูลข่าวสารกิจกรรมต่างๆ ขององค์การบริหารส่วนจังหวัดนครสวรรค์อย่างทั่วถึง	สำนักปลัดฯ
รายละเอียดโครงการที่เปลี่ยนแปลง									
๑	ประชาสัมพันธ์กิจกรรมตามอำนาจหน้าที่ขององค์การบริหารส่วนจังหวัดนครสวรรค์ <small>ทบทวนจากแผนพัฒนาสามปี (พ.ศ.๒๕๕๙-๒๕๖๑)</small>	เพื่อประชาสัมพันธ์และเผยแพร่โครงการต่างๆ ขององค์การบริหารส่วนจังหวัดนครสวรรค์ให้ประชาชนได้รับทราบ	จัดทำสื่อประชาสัมพันธ์ เช่น ป้าย สื่อสิ่งพิมพ์ สื่อมัลติมีเดีย สื่อวิทยุ โทรทัศน์ สื่อประชาสัมพันธ์ อินเทอร์เน็ต และสื่ออื่น ๆ ในกิจกรรมโครงการต่าง ๆ ตามอำนาจหน้าที่ขององค์การบริหารส่วนจังหวัดนครสวรรค์	๒,๔๐๐,๐๐๐ <small>(๒๕๕๙ : ๗๐๐,๐๐๐) (๒๕๕๘ : ๕๐๐,๐๐๐) (๒๕๕๗ : ๒๐๐,๐๐๐)</small>	๒,๔๐๐,๐๐๐	๒,๔๐๐,๐๐๐	๑.จำนวนช่องทางที่ใช้ในการประชาสัมพันธ์ ๒.จำนวนประชาชนในพื้นที่เป้าหมายได้รับทราบข้อมูลข่าวสารการประชาสัมพันธ์	ประชาชนในจังหวัดนครสวรรค์ได้รับทราบข้อมูลข่าวสารกิจกรรมต่างๆ ขององค์การบริหารส่วนจังหวัดนครสวรรค์อย่างทั่วถึง	สำนักปลัดฯ

ยุทธศาสตร์จังหวัดที่ ๖ การสร้างเสริมธรรมาภิบาลและการบริหารจัดการบ้านเมืองที่ดี

ยุทธศาสตร์การพัฒนาของ อปท. ในเขตจังหวัดนครสวรรค์ที่ ๘ การสร้างเสริมธรรมาภิบาลและการบริหารจัดการบ้านเมืองที่ดี

๖. ยุทธศาสตร์การบริหารกิจการบ้านเมืองที่ดี

๖.๒ แนวทางเพิ่มประสิทธิภาพการปฏิบัติราชการและการให้บริการประชาชนขององค์การบริหารส่วนจังหวัดนครสวรรค์

ที่	โครงการ/กิจกรรม	วัตถุประสงค์	เป้าหมาย (ผลผลิตของโครงการ)	งบประมาณและที่ผ่านมา			ตัวชี้วัด (KPI)	ผลที่คาดว่าจะได้รับ	หน่วยงานที่รับผิดชอบ
				๒๕๖๐ (บาท)	๒๕๖๑ (บาท)	๒๕๖๒ (บาท)			
รายละเอียดโครงการเดิม (จากแผนพัฒนาสามปี (พ.ศ.๒๕๖๐-๒๕๖๒) หน้าที่ ๖-๒๙ ลำดับที่ ๓๑									
๒	บำรุงรักษา ปรับปรุงและซ่อมแซมอาคารสถานที่ต่าง ๆ ขององค์การบริหารส่วนจังหวัดนครสวรรค์ <small>บทวนจากแผนพัฒนาสามปี (พ.ศ.๒๕๕๙-๒๕๖๑)</small>	เพื่อให้องค์การบริหารส่วนจังหวัดนครสวรรค์มีสถานประกอบการปฏิบัติงานและบริการประชาชนได้อย่างมีประสิทธิภาพ	บำรุงรักษา ปรับปรุงและซ่อมแซมอาคารสำนักงาน, บ้านพักตลอดจนอาคารสถานที่ที่เป็นทรัพย์สินขององค์การบริหารส่วนจังหวัดนครสวรรค์ที่ชำรุดเสียหาย ให้อยู่ในสภาพใช้งานได้	๑,๕๐๐,๐๐๐ <small>(๒๕๕๙ : ๘๐๐,๐๐๐) (๒๕๕๘ : ๘๐๐,๐๐๐) (๒๕๕๗ : ๗๐๐,๐๐๐)</small>	๑,๕๐๐,๐๐๐	๑,๕๐๐,๐๐๐	ระดับความพึงพอใจของผู้ปฏิบัติงาน	อบจ.นครสวรรค์มีสถานที่ในการปฏิบัติงาน และสามารถอำนวยความสะดวก ปลอดภัยให้กับผู้มาติดต่อราชการ	กองช่าง
รายละเอียดโครงการที่เปลี่ยนแปลง									
๒	บำรุงรักษา ปรับปรุงและซ่อมแซมอาคารสถานที่ต่าง ๆ ขององค์การบริหารส่วนจังหวัดนครสวรรค์ <small>บทวนจากแผนพัฒนาสามปี (พ.ศ.๒๕๕๙-๒๕๖๑)</small>	เพื่อให้องค์การบริหารส่วนจังหวัดนครสวรรค์มีสถานประกอบการปฏิบัติงานและบริการประชาชนได้อย่างมีประสิทธิภาพ	บำรุงรักษา ปรับปรุงและซ่อมแซมอาคารสำนักงาน, บ้านพักตลอดจนอาคารสถานที่ที่เป็นทรัพย์สินขององค์การบริหารส่วนจังหวัดนครสวรรค์ที่ชำรุดเสียหาย ให้อยู่ในสภาพใช้งานได้	๖,๐๐๐,๐๐๐ <small>(๒๕๕๙ : ๘๐๐,๐๐๐) (๒๕๕๘ : ๘๐๐,๐๐๐) (๒๕๕๗ : ๗๐๐,๐๐๐)</small>	๑,๕๐๐,๐๐๐	๑,๕๐๐,๐๐๐	ระดับความพึงพอใจของผู้ปฏิบัติงาน	อบจ.นครสวรรค์มีสถานที่ในการปฏิบัติงาน และสามารถอำนวยความสะดวก ปลอดภัยให้กับผู้มาติดต่อราชการ	กองช่าง