



Nakhonsawan Provincial Administrative Organization

แผนการดำเนินงาน ประจำปีงบประมาณ
พ.ศ.๒๕๕๙ เพิ่มเติม (ฉบับที่ ๒)
ขององค์การบริหารส่วนจังหวัดนครสวรรค์



โดย... กองแผนและงบประมาณ

โทร.๐๕๖ ๘๐๓๕๖๗-๙ ต่อ ๓๐๒



วิสัยทัศน์การพัฒนา

“นครสวรรค์เมืองน่าอยู่ ประตูลู่ภาคเหนือ เมืองแห่งการศึกษา
บึงบอระเพ็ดตระการตา น้ำทำไร่นาพอเพียง”



องค์การบริหารส่วนจังหวัดนครสวรรค์ ถนนสวรรควิถี อำเภอเมืองฯ

จังหวัดนครสวรรค์ ๖๐๐๐๐

www.nakhonsawanpao.go.th



ประกาศองค์การบริหารส่วนจังหวัดนครสวรรค์
เรื่อง ประกาศใช้แผนการดำเนินงานประจำปีงบประมาณ พ.ศ.๒๕๕๙ เพิ่มเติม (ฉบับที่ ๒)
ขององค์การบริหารส่วนจังหวัดนครสวรรค์

ด้วยองค์การบริหารส่วนจังหวัดนครสวรรค์ ได้จัดทำแผนการดำเนินงานประจำปีงบประมาณ พ.ศ.๒๕๕๙ เพิ่มเติม (ฉบับที่ ๒) ซึ่งมีจุดมุ่งหมายเพื่อแสดงถึงรายละเอียดแผนงาน/โครงการพัฒนา และกิจกรรมที่ดำเนินการจริงทั้งหมดในพื้นที่ขององค์การบริหารส่วนจังหวัดนครสวรรค์ ประจำปีงบประมาณ พ.ศ.๒๕๕๙ โดยได้ผ่านการพิจารณาจากคณะกรรมการพัฒนาองค์การบริหารส่วนจังหวัดนครสวรรค์ เมื่อวันที่ ๒๙ กรกฎาคม ๒๕๕๙ เรียบร้อยแล้ว

ดังนั้น อาศัยอำนาจตามระเบียบกระทรวงมหาดไทย ว่าด้วยการจัดทำแผนพัฒนาขององค์กรปกครองส่วนท้องถิ่น พ.ศ.๒๕๔๘ หมวด ๕ ข้อ ๒๖ (๒) องค์การบริหารส่วนจังหวัดนครสวรรค์ จึงประกาศใช้แผนการดำเนินงานประจำปีงบประมาณ พ.ศ.๒๕๕๙ เพิ่มเติม (ฉบับที่ ๒) เพื่อเป็นแนวทางในการพัฒนาท้องถิ่นต่อไป และสามารถดูรายละเอียดได้ที่ www.nakhonsawanpao.go.th







จึงประกาศให้ทราบโดยทั่วกัน

ประกาศ ณ วันที่ ๒๙ เดือน กรกฎาคม พ.ศ. ๒๕๕๙

(นายไกรสิน ศิลปจารย์)

ปลัดองค์การบริหารส่วนจังหวัดนครสวรรค์ ปฏิบัติหน้าที่
นายกองค์การบริหารส่วนจังหวัดนครสวรรค์

สารบัญ

		หน้า
ส่วนที่ ๑	บทนำ	
	 บทนำ	ก
	 วัตถุประสงค์ของแผนการดำเนินงาน	ก
	 ขั้นตอนการจัดทำแผนการดำเนินงาน	ก
	 ประโยชน์ของการจัดทำแผนการดำเนินงาน	ข
ส่วนที่ ๒	บัญชีโครงการ/กิจกรรม	
	 บัญชีสรุปจำนวนโครงการและงบประมาณ (ผด.๐๑)	ผด.๐๑ - ๑
	 บัญชีโครงการ/กิจกรรม/งบประมาณ (ผด.๐๒)	
	- ยุทธศาสตร์ที่ ๑ การพัฒนาด้านคมนาคมและแหล่งน้ำ	๑-๑ - ๑-๒๒
	- ยุทธศาสตร์ที่ ๒ การพัฒนาด้านการท่องเที่ยว	๒-๑ - ๒-๕

ส่วนที่ ๑

บทนำ

บทนำ

ตามระเบียบกระทรวงมหาดไทย ว่าด้วยการจัดทำแผนพัฒนาขององค์กรปกครองส่วนท้องถิ่น พ.ศ. ๒๕๔๘ กำหนดประเภทของแผนพัฒนาท้องถิ่นไว้ ๒ ประเภท ซึ่งมีรายละเอียดดังนี้

๑. แผนยุทธศาสตร์การ พัฒนา หมายถึง แผนพัฒนาเศรษฐกิจและสังคมขององค์กรปกครองส่วนท้องถิ่นที่กำหนดยุทธศาสตร์และแนวทางการพัฒนาขององค์กรปกครองส่วนท้องถิ่น ซึ่งแสดงถึงวิสัยทัศน์ พันธกิจและจุดมุ่งหมายเพื่อการพัฒนาในอนาคต โดยสอดคล้องกับแผนพัฒนาเศรษฐกิจและสังคมแห่งชาติ แผนพัฒนาจังหวัดและแผนพัฒนาอำเภอ

๒. แผนพัฒนาสามปี หมายถึง แผนพัฒนาเศรษฐกิจและสังคมขององค์กรปกครองส่วนท้องถิ่นที่สอดคล้องกับแผนยุทธศาสตร์การ พัฒนา อันมีลักษณะเป็นการกำหนดรายละเอียดแผนงานโครงการพัฒนาที่จัดทำขึ้นสำหรับงบประมาณแต่ละปี ซึ่งมีความต่อเนื่องและเป็นแผนก้าวหน้า ครอบคลุมระยะเวลาสามปี โดยมีการทบทวนเพื่อปรับปรุงเป็นประจำทุกปี

สำหรับ “แผนการดำเนินงาน” ที่กำหนดไว้ในระเบียบกระทรวงมหาดไทยว่าด้วยการจัดทำแผนพัฒนาท้องถิ่น พ.ศ.๒๕๔๘ นั้น หมายถึง แผนการดำเนินการจริงทั้งหมดในพื้นที่ขององค์กรปกครองส่วนท้องถิ่นประจำปีงบประมาณนั้น

แผนการดำเนินงานเป็นแผนที่แยกมาจากแผนพัฒนา มีลักษณะเป็นแผนการดำเนินการ (Action Plan) จัดทำหลังจากที่ได้มีการจัดทำงบประมาณรายจ่ายประจำปีแล้ว เป็นการรวบรวมข้อมูลจากทุกหน่วยงานที่เข้ามาดำเนินการในพื้นที่ขององค์กรปกครองส่วนท้องถิ่น โดยแสดงถึงเป้าหมาย รายละเอียดกิจกรรม งบประมาณ ระยะเวลาที่ชัดเจน และแสดงถึงการดำเนินงานจริงในปีงบประมาณนั้น

วัตถุประสงค์ของแผนการดำเนินงาน

การจัดทำแผนการดำเนินงานประจำปีงบประมาณ พ.ศ.๒๕๕๙ เพิ่มเติม (ฉบับที่ ๒) ขององค์การบริหารส่วนจังหวัดนครสวรรค์ มีวัตถุประสงค์ที่สำคัญ ดังนี้

๑. เพื่อแสดงถึงรายละเอียดแผนงาน โครงการและกิจกรรมที่ดำเนินการจริงในปีงบประมาณ ๒๕๕๙ ตามกรอบการพัฒนาของแผนพัฒนาสามปี (พ.ศ.๒๕๕๙-๒๕๖๑) ภายใต้แผนยุทธศาสตร์การ พัฒนาขององค์การบริหารส่วนจังหวัดนครสวรรค์ (พ.ศ.๒๕๕๘-๒๕๖๒)

๒. เพื่อให้การดำเนินงานขององค์การบริหารส่วนจังหวัดนครสวรรค์มีความชัดเจนในการปฏิบัติงานมากขึ้น

๓. เพื่อให้สามารถติดตามประเมินผลการดำเนินงานได้สะดวกและมีประสิทธิภาพมากยิ่งขึ้น

ขั้นตอนการจัดทำแผนการดำเนินงาน

การจัดทำแผนการดำเนินงาน ประจำปีงบประมาณ พ.ศ. ๒๕๕๙ เพิ่มเติม (ฉบับที่ ๒) ขององค์การบริหารส่วนจังหวัดนครสวรรค์ ได้ดำเนินการจัดทำตามขั้นตอนของระเบียบกระทรวงมหาดไทยว่าด้วยการจัดทำแผนพัฒนาขององค์กรปกครองส่วนท้องถิ่น พ.ศ.๒๕๔๘ (หมวด ๕ ข้อ ๒๖) สรุปได้ดังนี้

๑. คณะกรรมการสนับสนุนการจัดทำแผนพัฒนารวบรวมแผนงาน/โครงการพัฒนาขององค์กรปกครองส่วนท้องถิ่น หน่วยราชการส่วนกลาง ส่วนภูมิภาค รัฐวิสาหกิจและหน่วยงานอื่น ๆ ที่ต้องดำเนินการในพื้นที่ขององค์กรปกครองส่วนท้องถิ่นแล้วจัดทำร่างแผนการดำเนินงานเสนอคณะกรรมการพัฒนาท้องถิ่น

๒. คณะกรรมการพัฒนาท้องถิ่นพิจารณาร่างแผนการดำเนินงาน แล้วเสนอผู้บริหารท้องถิ่น ประกาศเป็นแผนการดำเนินงาน ทั้งนี้ให้ปิดประกาศแผนการดำเนินงานภายในสิบห้าวันนับแต่วันที่ประกาศ เพื่อให้ประชาชนในท้องถิ่นทราบโดยทั่วกัน และต้องปิดประกาศไว้อย่างน้อยสามสิบวัน

ประโยชน์ของแผนการดำเนินงาน

๑. เกิดความชัดเจนในการบริหารงานภายใต้แผนยุทธศาสตร์การพัฒนา (พ.ศ.๒๕๕๘-๒๕๖๒) และแผนพัฒนาสามปี (พ.ศ.๒๕๕๙-๒๕๖๑) ขององค์การบริหารส่วนจังหวัดนครสวรรค์

๒. ทำให้ทราบถึงรายละเอียดของโครงการพัฒนา/กิจกรรมที่จะดำเนินการจริงในปีงบประมาณ ๒๕๕๙ รวมทั้งระยะเวลาในการดำเนินงานที่ชัดเจน

๓. ทำให้เจ้าหน้าที่ผู้รับผิดชอบทราบและเข้าใจถึงรายละเอียดของงานที่จะต้องปฏิบัติ และนำไปวางแผน เตรียมการ การดำเนินงานให้บรรลุเป้าหมายตามระยะเวลาที่กำหนด

๔. เป็นเครื่องมือที่ช่วยในการติดตามประเมินผลการดำเนินงานขององค์การบริหารส่วนจังหวัดนครสวรรค์

ส่วนที่ ๒

บัญชีโครงการ/กิจกรรม

บัญชีสรุปจำนวนโครงการและงบประมาณ

(ผด.๐๑)

**บัญชีสรุปจำนวนโครงการและงบประมาณ
แผนการดำเนินงานประจำปีงบประมาณ พ.ศ. ๒๕๕๙ เพิ่มเติม (ฉบับที่ ๒)
ขององค์การบริหารส่วนจังหวัดนครสวรรค์**

ยุทธศาสตร์	จำนวนโครงการ ที่ดำเนินการ		คิดเป็นร้อยละ ของกิจกรรม ทั้งหมด	จำนวนงบประมาณ	คิดเป็นร้อยละของ งบประมาณทั้งหมด	หน่วยดำเนินการ
	โครงการ	กิจกรรม				
๑. ยุทธศาสตร์การพัฒนาด้านคมนาคมและแหล่งน้ำ						
๑.๒ แนวทางพัฒนาแหล่งน้ำเพื่อการเกษตรและอุปโภค บริโภค	๔๔	๔๔	๙๑.๖๗	๑๓๑,๘๐๐,๐๐๐	๘๕.๕๘	กองช่าง
รวม	๔๔	๔๔	๙๑.๖๗	๑๓๑,๘๐๐,๐๐๐	๘๕.๕๘	
๒. ยุทธศาสตร์การพัฒนาด้านการท่องเที่ยว						
๒.๑ แนวทางการพัฒนาแหล่งท่องเที่ยวบึงบอระเพ็ด	๔	๔	๘.๓๓	๒๒,๒๐๐,๐๐๐	๑๔.๔๒	กองช่าง
รวม	๔	๔	๘.๓๓	๒๒,๒๐๐,๐๐๐	๑๔.๔๒	
รวมทั้งสิ้น	๔๘	๔๘	๑๐๐	๑๕๔,๐๐๐,๐๐๐	๑๐๐	

บัญชีโครงการ/กิจกรรม/งบประมาณ

(ผด.๐๒)

ยุทธศาสตร์ที่ ๑

การพัฒนาด้านคมนาคมและแหล่งน้ำ

บัญชีโครงการ/กิจกรรม/งบประมาณ
แผนการดำเนินงานประจำปีงบประมาณ พ.ศ. ๒๕๕๙ เพิ่มเติม (ฉบับที่ ๒)
ขององค์การบริหารส่วนจังหวัดนครสวรรค์

๑. ยุทธศาสตร์การพัฒนาด้านคมนาคมและแหล่งน้ำ

๑.๒ แนวทาง พัฒนาแหล่งน้ำเพื่อการเกษตรและอุปโภค บริโภค

ที่	โครงการ	รายละเอียดของโครงการ	งบประมาณ (บาท)	สถานที่ ดำเนินการ	หน่วยงาน ที่รับผิดชอบ	พ.ศ.๒๕๕๘		พ.ศ.๒๕๕๙								หมายเหตุ			
						ต.ค.	พ.ย.	ธ.ค.	ม.ค.	ก.พ.	มี.ค.	เม.ย.	พ.ค.	มิ.ย.	ก.ค.		ส.ค.	ก.ย.	ต.ค.
๑	ขุดลอกคลอง หมู่ที่ ๒ ตำบลบ้านแก่ง เชื่อมต่อ ตำบลวัดไทรย์ อำเภอเมืองนครสวรรค์ จังหวัดนครสวรรค์ (ใช้จ่ายเงินสะสมของ อบจ. ประจำปี ๒๕๕๙)	ขุดลอกคลอง แบ่งออกเป็น ๒ ช่วง ดังนี้ <u>ช่วงที่ ๑</u> สภาพเดิมปากกว้างเฉลี่ย ๓๐.๐๐ เมตร ลึกเฉลี่ย ๒.๐๐ เมตร ก้นกว้างเฉลี่ย ๒๐.๐๐ เมตร ยาว ๒,๒๐๐ เมตร ดำเนินการขุดลอกให้มี ขนาดปากกว้าง ๓๐.๐๐ เมตร ลึก ๓.๕๐ เมตร ก้นกว้าง ๒๐.๐๐ เมตร ยาว ๑,๕๕๐ เมตร หรือมีปริมาตรดินขุดไม่น้อยกว่า ๕๘,๑๐๐ ลูกบาศก์เมตร <u>ช่วงที่ ๒</u> สภาพเดิมปากกว้างเฉลี่ย ๒๔.๐๐ เมตร ลึกเฉลี่ย ๒.๐๐ เมตร ก้นกว้างเฉลี่ย ๑๒.๐๐ เมตร ยาว ๒,๒๐๐ เมตร ดำเนินการขุดลอกให้มี ขนาดปากกว้าง ๒๔.๐๐ เมตร ลึก ๓.๕๐ เมตร ก้นกว้าง ๑๔.๐๐ เมตร ยาว ๖๕๐ เมตร หรือมีปริมาตรดินขุดไม่น้อยกว่า ๑๙,๘๐๐ ลูกบาศก์เมตร รายละเอียดตามแบบ ที่ อบจ.กำหนด	๓,๐๐๐,๐๐๐	ตำบลบ้านแก่ง	กองช่าง														

๑. ยุทธศาสตร์การพัฒนาด้านคมนาคมและแหล่งน้ำ

๑.๒ แนวทาง พัฒนาแหล่งน้ำเพื่อการเกษตรและอุปโภค บริโภค

ที่	โครงการ	รายละเอียดของโครงการ	งบประมาณ (บาท)	สถานที่ ดำเนินการ	หน่วยงาน ที่รับผิดชอบ	พ.ศ.๒๕๕๘		พ.ศ.๒๕๕๙										หมายเหตุ		
						ต.ค.	พ.ย.	ธ.ค.	ม.ค.	ก.พ.	มี.ค.	เม.ย.	พ.ค.	มิ.ย.	ก.ค.	ส.ค.	ก.ย.		ต.ค.	พ.ย.
๒	ขุดลอกคลอง หมู่ที่ ๑๐ ตำบลบ้านมะเกลือ เชื่อมต่อ ตำบลบางพระหลวง อำเภอเมืองนครสวรรค์ จังหวัดนครสวรรค์ (ใช้จ่ายเงินสะสมของ อบจ. ประจำปี ๒๕๕๙)	ขุดลอกคลอง แบ่งออกเป็น ๒ ช่วง ดังนี้ <u>ช่วงที่ ๑</u> สภาพเดิมปากกว้างเฉลี่ย ๖.๐๐ เมตร ลึกเฉลี่ย ๑.๕๐ เมตร ก้นกว้างเฉลี่ย ๓.๐๐ เมตร ยาว ๑,๓๐๐ เมตร ดำเนินการขุดลอกให้มี ขนาดปากกว้าง ๖.๕๐ เมตร ลึก ๒.๐๐ เมตร ก้นกว้าง ๐.๕๐ เมตร ยาว ๑,๓๐๐ เมตร หรือมีปริมาตรดินขุดไม่น้อยกว่า ๓๐๐ ลูกบาศก์เมตร <u>ช่วงที่ ๒</u> สภาพเดิมปากกว้างเฉลี่ย ๑๔.๐๐ เมตร ลึกเฉลี่ย ๒.๐๐ เมตร ก้นกว้างเฉลี่ย ๕.๐๐ เมตร ยาว ๒,๖๐๐ เมตร ดำเนินการขุดลอกให้มี ขนาดปากกว้าง ๑๙.๐๐ เมตร ลึก ๔.๐๐ เมตร ก้นกว้าง ๗.๐๐ เมตร ยาว ๒,๖๐๐ เมตร หรือมีปริมาตรดินขุดไม่น้อยกว่า ๘๕,๗๐๐ ลูกบาศก์เมตร รายละเอียดตามแบบที่ อบจ.กำหนด	๓,๐๐๐,๐๐๐	ตำบลบ้านมะเกลือ	กองช่าง														ขออนุมัติ/จัดจ้าง	ดำเนินการ/เปิดเงิน

๑. ยุทธศาสตร์การพัฒนาด้านคมนาคมและแหล่งน้ำ

๑.๒ แนวทาง พัฒนาแหล่งน้ำเพื่อการเกษตรและอุปโภค บริโภค

ที่	โครงการ	รายละเอียดของโครงการ	งบประมาณ (บาท)	สถานที่ ดำเนินการ	หน่วยงาน ที่รับผิดชอบ	พ.ศ.๒๕๕๘		พ.ศ.๒๕๕๙								หมายเหตุ				
						ต.ค.	พ.ย.	ธ.ค.	ม.ค.	ก.พ.	มี.ค.	เม.ย.	พ.ค.	มิ.ย.	ก.ค.		ส.ค.	ก.ย.	ต.ค.	พ.ย.
๓	ขุดลอกคลอง หมู่ที่ ๘ ตำบลบางม่วง เชื่อมต่อ ตำบลบึงเสนาท อำเภอเมืองนครสวรรค์ จังหวัดนครสวรรค์ (ใช้จ่ายเงินสะสมของ อบจ. ประจำปี ๒๕๕๙)	ขุดลอกคลอง แบ่งออกเป็น ๒ ช่วง ดังนี้ <u>ช่วงที่ ๑</u> สภาพเดิมปากกว้างเฉลี่ย ๒๔.๐๐ เมตร ลึกเฉลี่ย ๓.๕๐ เมตร ก้นกว้างเฉลี่ย ๑๒.๐๐ เมตร ยาว ๗๗๐ เมตร ดำเนินการ ขุดลอกให้มีขนาดปากกว้าง ๒๔.๐๐ เมตร ลึก ๕.๗๐ เมตร ก้นกว้าง ๒.๐๐ เมตร ยาว ๗๗๐ เมตร หรือมีปริมาตรดินขุด ไม่น้อยกว่า ๘,๕๐๐ ลูกบาศก์เมตร <u>ช่วงที่ ๒</u> สภาพเดิมปากกว้างเฉลี่ย ๓๐.๐๐ เมตร ลึกเฉลี่ย ๓.๕๐ เมตร ก้นกว้างเฉลี่ย ๑๓.๐๐ เมตร ยาว ๔,๙๓๐ เมตร ดำเนินการขุดลอกให้มี ขนาดปากกว้าง ๓๐.๐๐ เมตร ลึก ๕.๗๐ เมตร ก้นกว้าง ๒.๐๐ เมตร ยาว ๔,๘๕๐ เมตร หรือมีปริมาตรดินขุดไม่น้อยกว่า ๗๗,๓๐๐ ลูกบาศก์เมตรรายละเอียด ตามแบบที่ อบจ.กำหนด	๓,๐๐๐,๐๐๐	ตำบลบางม่วง	กองช่าง													ขออนุมัติ/จัดจ้าง	ดำเนินการ/เบิกเงิน	
๔	ขุดลอกคลองพร้อมก่อสร้างฝายน้ำล้น หมู่ที่ ๒,๙ ตำบลห้วยน้ำหอม อำเภอลาดยาว เชื่อมต่อ ตำบลชุมตาบง อำเภอชุมตาบง จังหวัดนครสวรรค์ (ใช้จ่ายเงินสะสมของ อบจ. ประจำปี ๒๕๕๙)	ขุดลอกคลอง สภาพเดิมปากกว้างเฉลี่ย ๑๖.๐๐ เมตร ลึกเฉลี่ย ๒.๘๐ เมตร ก้นกว้างเฉลี่ย ๖.๐๐ เมตร ยาว ๗,๐๐๐ เมตร ดำเนินการขุดลอกให้มี ขนาดปากกว้าง ๒๐.๐๐ เมตร ลึก ๓.๕๐ เมตร ก้นกว้าง ๙.๕๐ เมตร ยาว ๕,๔๐๐ เมตร หรือมี ปริมาตรดินขุดไม่น้อยกว่า ๑๑๒,๔๐๐ ลูกบาศก์เมตร พร้อมก่อสร้างฝายน้ำล้น จำนวน ๒ แห่ง รายละเอียดตามแบบที่ อบจ.กำหนด	๖,๐๐๐,๐๐๐	ตำบลห้วยน้ำหอม	กองช่าง													ขออนุมัติ/จัดจ้าง	ดำเนินการ/เบิกเงิน	ถึง ก.พ.๖๐

๑. ยุทธศาสตร์การพัฒนาด้านคมนาคมและแหล่งน้ำ

๑.๒ แนวทาง พัฒนาแหล่งน้ำเพื่อการเกษตรและอุปโภค บริโภค

ที่	โครงการ	รายละเอียดของโครงการ	งบประมาณ (บาท)	สถานที่ ดำเนินการ	หน่วยงาน ที่รับผิดชอบ	พ.ศ.๒๕๕๘		พ.ศ.๒๕๕๙								หมายเหตุ					
						ต.ค.	พ.ย.	ธ.ค.	ม.ค.	ก.พ.	มี.ค.	เม.ย.	พ.ค.	มิ.ย.	ก.ค.		ส.ค.	ก.ย.	ต.ค.	พ.ย.	ธ.ค.
๕	ขุดลอกคลองพร้อมก่อสร้างฝายน้ำล้น หมู่ที่ ๘ ตำบลห้วยน้ำหอม เชื่อมต่อ ตำบลมาบแก อำเภอลาดยาว จังหวัดนครสวรรค์ (ใช้จ่ายเงินสะสมของ อบจ. ประจำปี ๒๕๕๙)	ขุดลอกคลอง สภาพเดิมปากกว้างเฉลี่ย ๒๓.๐๐ เมตร ลึกเฉลี่ย ๓.๐๐ เมตร ก้นกว้างเฉลี่ย ๑๗.๐๐ เมตร ยาว ๔,๐๐๐ เมตร ดำเนินการขุดลอกให้มีขนาดปากกว้าง ๒๖.๐๐ เมตร ลึก ๔.๐๐ เมตร ก้นกว้าง ๑๔.๐๐ เมตร ยาว ๓,๑๐๐ เมตร หรือมีปริมาตรดินขุดไม่น้อยกว่า ๖๒,๐๐๐ ลูกบาศก์เมตร พร้อมก่อสร้างฝายน้ำล้น จำนวน ๑ แห่ง รายละเอียดตามแบบที่ อบจ.กำหนด	๓,๐๐๐,๐๐๐	ตำบลห้วยน้ำหอม	กองช่าง														ขออนุมัติ/จัดจ้าง	ดำเนินการ/เบิกเงิน	ถึง ม.ค.๖๐
๖	ขุดลอกคลอง หมู่ที่ ๙ ตำบลสระแก้ว เชื่อมต่อ ตำบลหนองยาว อำเภอลาดยาว จังหวัดนครสวรรค์ (ใช้จ่ายเงินสะสมของ อบจ. ประจำปี ๒๕๕๙)	ขุดลอกคลอง แบ่งออกเป็น ๒ ช่วง ดังนี้ <u>ช่วงที่ ๑</u> สภาพเดิมปากกว้างเฉลี่ย ๑๙.๐๐ เมตร ลึกเฉลี่ย ๒.๐๐ เมตร ก้นกว้างเฉลี่ย ๑๑.๐๐ เมตร ยาว ๑,๔๕๐ เมตร ดำเนินการขุดลอกคลอง ให้มีขนาดปากกว้าง ๒๒.๐๐ เมตร ลึก ๔.๐๐ เมตร ก้นกว้าง ๑๐.๐๐ เมตร ยาว ๑,๔๕๐ เมตร หรือมีปริมาตรดินขุดไม่น้อยกว่า ๔๙,๓๐๐ ลูกบาศก์เมตร <u>ช่วงที่ ๒</u> สภาพเดิมปากกว้างเฉลี่ย ๑๓.๐๐ เมตร ลึกเฉลี่ย ๒.๐๐ เมตร ก้นกว้างเฉลี่ย ๖.๐๐ เมตร ยาว ๖,๓๐๐ เมตร ดำเนินการขุดลอกให้มีขนาดปากกว้าง ๑๔.๐๐ เมตร ลึก ๓.๕๐ เมตร ก้นกว้าง ๔.๐๐ เมตร ยาว ๒,๙๐๐ เมตร หรือมีปริมาตรดินขุดไม่น้อยกว่า ๓๖,๒๕๐ ลูกบาศก์เมตร รายละเอียดตามแบบที่ อบจ. กำหนด	๓,๐๐๐,๐๐๐	ตำบลสระแก้ว	กองช่าง														ขออนุมัติ/จัดจ้าง	ดำเนินการ/เบิกเงิน	

๑. ยุทธศาสตร์การพัฒนาด้านคมนาคมและแหล่งน้ำ

๑.๒ แนวทาง พัฒนาแหล่งน้ำเพื่อการเกษตรและอุปโภค บริโภค

ที่	โครงการ	รายละเอียดของโครงการ	งบประมาณ (บาท)	สถานที่ ดำเนินการ	หน่วยงาน ที่รับผิดชอบ	พ.ศ.๒๕๕๘		พ.ศ.๒๕๕๙								หมายเหตุ				
						ต.ค.	พ.ย.	ธ.ค.	ม.ค.	ก.พ.	มี.ค.	เม.ย.	พ.ค.	มิ.ย.	ก.ค.		ส.ค.	ก.ย.	ต.ค.	พ.ย.
๑๒	ขุดลอกคลอง หมู่ที่ ๙ ตำบลพนมเศษ เชื่อมต่อ ตำบลวังใหญ่ อำเภอท่าตะโก จังหวัดนครสวรรค์ (ใช้จ่ายเงินสะสมของ อบจ. ประจำปี ๒๕๕๙)	ขุดลอกคลอง แบ่งออกเป็น ๒ ช่วง ดังนี้ <u>ช่วงที่ ๑</u> สภาพเดิมปากกว้างเฉลี่ย ๑๗.๐๐ เมตร ลึกเฉลี่ย ๒.๐๐ เมตร ก้นกว้างเฉลี่ย ๑๐.๐๐ เมตร ยาว ๖๕๐ เมตร ดำเนินการขุดลอกให้มี ขนาดปากกว้าง ๒๐.๐๐ เมตร ลึก ๓.๐๐ เมตร ก้นกว้าง ๑๑.๐๐ เมตร ยาว ๖๕๐ เมตร หรือมีปริมาตรดินขุดไม่น้อยกว่า ๑๒,๖๗๕ ลูกบาศก์เมตร <u>ช่วงที่ ๒</u> สภาพเดิมปากกว้างเฉลี่ย ๑๐.๐๐ เมตร ลึกเฉลี่ย ๑.๕๐ เมตร ก้นกว้างเฉลี่ย ๕.๐๐ เมตร ยาว ๒,๕๗๐ เมตร ดำเนินการขุดลอกให้มี ขนาดปากกว้าง ๒๐.๐๐ เมตร ลึก ๓.๐๐ เมตร ก้นกว้าง ๑๑.๐๐ เมตร ยาว ๒,๕๗๐ เมตร หรือมีปริมาตรดินขุดไม่น้อยกว่า ๙๐,๕๙๐ ลูกบาศก์เมตร รายละเอียดตามแบบที่ อบจ.กำหนด	๓,๕๐๐,๐๐๐	ตำบลพนมเศษ	กองช่าง													ขออนุมัติ/จัดจ้าง	ดำเนินการ/เบิกเงิน	
๑๓	ขุดลอกคลองพร้อมก่อสร้างท่อเหลี่ยม ค.ส.ล. หมู่ที่ ๒ ตำบลทำนบ เชื่อมต่อ ตำบลท่าตะโก อำเภอท่าตะโก จังหวัดนครสวรรค์ (ช่วงที่ ๒) (ใช้จ่ายเงินสะสมของ อบจ. ประจำปี ๒๕๕๙)	ขุดลอกคลอง สภาพเดิมปากกว้างเฉลี่ย ๑๒.๐๐ เมตร ลึกเฉลี่ย ๑.๓๐ เมตร ก้นกว้างเฉลี่ย ๗.๐๐ เมตร ยาว ๔,๔๐๐ เมตร ดำเนินการขุดลอกให้มี ขนาดปากกว้าง ๑๓.๐๐ เมตร ลึก ๒.๕๐ เมตร ก้นกว้าง ๕.๕๐ เมตร ยาว ๔,๔๐๐ เมตร หรือมีปริมาตรดินขุดไม่น้อยกว่า ๔๗,๔๑๐ ลูกบาศก์เมตร พร้อมก่อสร้างท่อเหลี่ยม ค.ส.ล. ขนาด ๑-๑.๘๐x๑.๘๐ เมตร ยาว ๘.๐๐ เมตร จำนวน ๒ แห่ง รายละเอียดตามแบบที่ อบจ.กำหนด	๒,๐๐๐,๐๐๐	ตำบลทำนบ	กองช่าง													ขออนุมัติ/จัดจ้าง	ดำเนินการ/เบิกเงิน	ถึง ม.ค.๖๐

๑. ยุทธศาสตร์การพัฒนาด้านคมนาคมและแหล่งน้ำ

๑.๒ แนวทาง พัฒนาแหล่งน้ำเพื่อการเกษตรและอุปโภค บริโภค

ที่	โครงการ	รายละเอียดของโครงการ	งบประมาณ (บาท)	สถานที่ ดำเนินการ	หน่วยงาน ที่รับผิดชอบ	พ.ศ.๒๕๕๘		พ.ศ.๒๕๕๙									หมายเหตุ						
						ต.ค.	พ.ย.	ธ.ค.	ม.ค.	ก.พ.	มี.ค.	เม.ย.	พ.ค.	มิ.ย.	ก.ค.	ส.ค.		ก.ย.	ต.ค.	พ.ย.	ธ.ค.		
๑๔	ขุดลอกคลอง หมู่ที่ ๗,๑๒ ตำบลสายลำโพง อำเภอนาทะโก เชื่อมต่อ ตำบลธารทหาร อำเภอนองบัว จังหวัดนครสวรรค์ (ใช้จ่ายเงินสะสมของ อบจ. ประจำปี ๒๕๕๙)	ขุดลอกคลอง สภาพเดิมปากกว้างเฉลี่ย ๑๖.๐๐ เมตร ลึกเฉลี่ย ๑.๖๐ เมตร ก้นกว้างเฉลี่ย ๙.๐๐ เมตร ยาว ๒,๐๐๐ เมตร ดำเนินการขุดลอกให้มีขนาดปากกว้าง ๒๐.๐๐ เมตร ลึก ๓.๐๐ เมตร ก้นกว้าง ๑๑.๐๐ เมตร ยาว ๒,๐๐๐ เมตร หรือมีปริมาตรดินขุดไม่น้อยกว่า ๕๓,๐๐๐ ลูกบาศก์เมตร รายละเอียดตามแบบที่ อบจ.กำหนด	๒,๐๐๐,๐๐๐	ตำบลสายลำโพง	กองช่าง																ขออนุมัติ/จัดจ้าง	ดำเนินการ/เบิกเงิน	
๑๕	ขุดลอกคลอง หมู่ที่ ๕ ตำบลทุ่งทอง เชื่อมต่อ ตำบลหนองกลับ อำเภอนองบัว จังหวัดนครสวรรค์ (ใช้จ่ายเงินสะสมของ อบจ. ประจำปี ๒๕๕๙)	ขุดลอกคลอง สภาพเดิมปากกว้างเฉลี่ย ๑๔.๐๐ เมตร ลึกเฉลี่ย ๑.๐๐ เมตร ก้นกว้างเฉลี่ย ๔.๐๐ เมตร ยาว ๑,๓๓๐ เมตร ดำเนินการขุดลอกให้มีขนาดปากกว้าง ๓๐.๐๐ เมตร ลึก ๔.๐๐ เมตร ก้นกว้าง ๑๔.๐๐ เมตร ยาว ๑,๓๓๐ เมตร หรือมีปริมาตรดินขุดไม่น้อยกว่า ๑๐๕,๐๗๐ ลูกบาศก์เมตร รายละเอียดตามแบบที่ อบจ.กำหนด	๓,๖๐๐,๐๐๐	ตำบลทุ่งทอง	กองช่าง																ขออนุมัติ/จัดจ้าง	ดำเนินการ/เบิกเงิน	
๑๖	ขุดลอกคลอง หมู่ที่ ๑๓ ตำบลบางเคียน อำเภอมูแซง เชื่อมต่อ ตำบลบางพระหลวง อำเภอมืองนครสวรรค์ จังหวัดนครสวรรค์ (ใช้จ่ายเงินสะสมของ อบจ. ประจำปี ๒๕๕๙)	ขุดลอกคลอง สภาพเดิมปากกว้างเฉลี่ย ๓๘.๐๐ เมตร ลึกเฉลี่ย ๔.๘๐ เมตร ก้นกว้างเฉลี่ย ๒๔.๐๐ เมตร ยาว ๓,๐๗๐ เมตร ดำเนินการขุดลอกให้มีขนาดปากกว้าง ๔๐.๐๐ เมตร ลึก ๖.๐๐ เมตร ก้นกว้าง ๑๖.๐๐ เมตร ยาว ๓,๐๗๐ เมตร หรือมีปริมาตรดินขุดไม่น้อยกว่า ๕๘,๙๔๔ ลูกบาศก์เมตร รายละเอียดตามแบบที่ อบจ.กำหนด	๒,๐๐๐,๐๐๐	ตำบลบางเคียน	กองช่าง																ขออนุมัติ/จัดจ้าง	ดำเนินการ/เบิกเงิน	

๑. ยุทธศาสตร์การพัฒนาด้านคมนาคมและแหล่งน้ำ

๑.๒ แนวทาง พัฒนาแหล่งน้ำเพื่อการเกษตรและอุปโภค บริโภค

ที่	โครงการ	รายละเอียดของโครงการ	งบประมาณ (บาท)	สถานที่ ดำเนินการ	หน่วยงาน ที่รับผิดชอบ	พ.ศ.๒๕๕๘														หมายเหตุ
						ต.ค.	พ.ย.	ธ.ค.	ม.ค.	ก.พ.	มี.ค.	เม.ย.	พ.ค.	มิ.ย.	ก.ค.	ส.ค.	ก.ย.	ต.ค.	พ.ย.	
๒๔	ขุดลอกคลองพร้อมก่อสร้างฝายน้ำล้น หมู่ที่ ๘ ตำบลหัวหวาย อำเภอตากาลี เชื่อมต่อดำบลหนองพิกุล อำเภอตากฟ้า จังหวัดนครสวรรค์ (ใช้จ่ายเงินสะสมของ อบจ. ประจำปี ๒๕๕๙)	ขุดลอกคลอง สภาพเดิมปากกว้างเฉลี่ย ๑๑.๐๐ เมตร ลึกเฉลี่ย ๒.๐๐ เมตร ก้นกว้างเฉลี่ย ๕.๐๐ เมตร ยาว ๑,๙๔๐ เมตร ดำเนินการขุดลอกให้มีขนาดปากกว้าง ๑๔.๐๐ เมตร ลึก ๓.๕๐ เมตร ก้นกว้าง ๓.๕๐ เมตร ยาว ๑,๙๔๐ เมตร หรือมีปริมาตรดินขุดไม่น้อยกว่า ๒๘,๓๐๐ ลูกบาศก์เมตร พร้อมก่อสร้างฝายน้ำล้น จำนวน ๒ แห่ง รายละเอียดตามแบบที่ อบจ.กำหนด	๓,๐๐๐,๐๐๐	ตำบลหัวหวาย	กองช่าง													ขออนุมัติ/จัดจ้าง	ดำเนินการ/เบิกเงิน	ถึง ม.ค.๖๐
๒๕	ขุดลอกคลองพร้อมก่อสร้างฝายน้ำล้น หมู่ที่ ๒ ตำบลวังข่อย เชื่อมต่อดำบลไพศาลี อำเภอไพศาลี จังหวัดนครสวรรค์ (ใช้จ่ายเงินสะสมของ อบจ. ประจำปี ๒๕๕๙)	ขุดลอกคลอง สภาพเดิมปากกว้างเฉลี่ย ๔.๕๐ เมตร ลึกเฉลี่ย ๑.๒๐ เมตร ก้นกว้างเฉลี่ย ๒.๐๐ เมตร ยาว ๖,๗๕๐ เมตร ดำเนินการขุดลอกให้มีขนาดปากกว้าง ๑๐.๐๐ เมตร ลึก ๒.๕๐ เมตร ก้นกว้าง ๒.๕๐ เมตร ยาว ๖,๗๕๐ เมตร หรือมีปริมาตรดินขุดไม่น้อยกว่า ๗๙,๑๔๐ ลูกบาศก์เมตร พร้อมก่อสร้างฝายน้ำล้น จำนวน ๑ แห่ง รายละเอียดตามแบบที่ อบจ. กำหนด	๓,๐๐๐,๐๐๐	ตำบลวังข่อย	กองช่าง													ขออนุมัติ/จัดจ้าง	ดำเนินการ/เบิกเงิน	ถึง ม.ค.๖๐

๑. ยุทธศาสตร์การพัฒนาด้านคมนาคมและแหล่งน้ำ

๑.๒ แนวทาง พัฒนาแหล่งน้ำเพื่อการเกษตรและอุปโภค บริโภค

ที่	โครงการ	รายละเอียดของโครงการ	งบประมาณ (บาท)	สถานที่ ดำเนินการ	หน่วยงาน ที่รับผิดชอบ	พ.ศ.๒๕๕๘		พ.ศ.๒๕๕๙									หมายเหตุ						
						ต.ค.	พ.ย.	ธ.ค.	ม.ค.	ก.พ.	มี.ค.	เม.ย.	พ.ค.	มิ.ย.	ก.ค.	ส.ค.		ก.ย.	ต.ค.	พ.ย.	ธ.ค.		
๒๖	ขุดลอกคลองพร้อมก่อสร้างฝายน้ำล้น หมู่ที่ ๘ ตำบลโพธิ์ประสาท เชื่อมต่อ ตำบลสำโรงชัย อำเภอสทิงพระ จังหวัดนครศรีธรรมราช (ใช้จ่ายเงินสะสมของ อบจ. ประจำปี ๒๕๕๙)	<p>ขุดลอกคลอง แบ่งออกเป็น ๒ ช่วง ดังนี้</p> <p>ช่วงที่ ๑</p> <p>สภาพเดิมปากกว้างเฉลี่ย ๑๔.๐๐ เมตร ลึกเฉลี่ย ๒.๐๐ เมตร ก้นกว้างเฉลี่ย ๕.๐๐ เมตร ยาว ๔๕๐ เมตร ดำเนินการขุดลอกให้มีขนาดปากกว้าง ๑๘.๐๐ เมตร ลึก ๓.๕๐ เมตร ก้นกว้าง ๗.๕๐ เมตร ยาว ๔๕๐ เมตร หรือมีปริมาตรดินขุดไม่น้อยกว่า ๑๑,๕๓๐ ลูกบาศก์เมตร</p> <p>ช่วงที่ ๒</p> <p>สภาพเดิมปากกว้างเฉลี่ย ๑๑.๐๐ เมตร ลึกเฉลี่ย ๑.๘๐ เมตร ก้นกว้างเฉลี่ย ๒.๐๐ เมตร ยาว ๑,๕๙๐ เมตร ดำเนินการขุดลอกให้มีขนาดปากกว้าง ๑๕.๐๐ เมตร ลึก ๓.๐๐ เมตร ก้นกว้าง ๖.๐๐ เมตร ยาว ๑,๕๙๐ เมตร หรือมีปริมาตรดินขุดไม่น้อยกว่า ๓๑,๔๘๐ ลูกบาศก์เมตร พร้อมก่อสร้างฝายน้ำล้น จำนวน ๑ แห่ง รายละเอียดตามแบบที่ อบจ. กำหนด</p>	๒,๐๐๐,๐๐๐	ตำบลโพธิ์ประสาท	กองช่าง																		

๑. ยุทธศาสตร์การพัฒนาด้านคมนาคมและแหล่งน้ำ

๑.๒ แนวทาง พัฒนาแหล่งน้ำเพื่อการเกษตรและอุปโภค บริโภค

ที่	โครงการ	รายละเอียดของโครงการ	งบประมาณ (บาท)	สถานที่ ดำเนินการ	หน่วยงาน ที่รับผิดชอบ	พ.ศ.๒๕๕๘		พ.ศ.๒๕๕๙										หมายเหตุ						
						ต.ค.	พ.ย.	ธ.ค.	ม.ค.	ก.พ.	มี.ค.	เม.ย.	พ.ค.	มิ.ย.	ก.ค.	ส.ค.	ก.ย.		ต.ค.	พ.ย.	ธ.ค.			
๒๗	ขุดลอกคลอง หมู่ที่ ๑๒ ตำบลสำโรงชัย เชื่อมต่อ ตำบลโพธิ์ประสาธ อำเภอโศก จังหวัดนครสวรรค์ (ใช้จ่ายเงินสะสมของ อบจ. ประจำปี ๒๕๕๙)	ขุดลอกคลอง แบ่งออกเป็น ๓ ช่วง ดังนี้ <u>ช่วงที่ ๑</u> สภาพเดิมปากกว้างเฉลี่ย ๒๐.๐๐ เมตร ลึกเฉลี่ย ๒.๐๐ เมตร ก้นกว้างเฉลี่ย ๑๑.๐๐ เมตร ยาว ๕๐๐ เมตร ดำเนินการขุดลอกให้มี ขนาดปากกว้าง ๒๕.๐๐ เมตร ลึก ๓.๕๐ เมตร ก้นกว้าง ๑๔.๕๐ เมตร ยาว ๕๐๐ เมตร หรือมีปริมาตรดินขุดไม่น้อยกว่า ๑๙,๐๖๐ ลูกบาศก์เมตร <u>ช่วงที่ ๒</u> สภาพเดิมปากกว้างเฉลี่ย ๑๙.๐๐ เมตร ลึกเฉลี่ย ๑.๖๐ เมตร ก้นกว้างเฉลี่ย ๑๑.๐๐ เมตร ยาว ๗๕๐ เมตร ดำเนินการขุดลอกให้มี ขนาดปากกว้าง ๒๐.๐๐ เมตร ลึก ๓.๕๐ เมตร ก้นกว้าง ๙.๕๐ เมตร ยาว ๗๕๐ เมตร หรือมีปริมาตรดินขุดไม่น้อยกว่า ๒๐,๗๑๐ ลูกบาศก์เมตร <u>ช่วงที่ ๓</u> สภาพเดิมปากกว้างเฉลี่ย ๕.๐๐ เมตร ลึกเฉลี่ย ๑.๐๐ เมตร ก้นกว้างเฉลี่ย ๒.๐๐ เมตร ยาว ๓๘๐ เมตร ดำเนินการขุดลอกให้มี ขนาดปากกว้าง ๒๐.๐๐ เมตร ลึก ๓.๕๐ เมตร ก้นกว้าง ๙.๕๐ เมตร ยาว ๓๘๐ เมตร หรือมีปริมาตรดินขุดไม่น้อยกว่า ๑๘,๒๘๐ ลูกบาศก์เมตร รายละเอียดตามแบบที่ อบจ. กำหนด	๒,๐๐๐,๐๐๐	ตำบลสำโรงชัย	กองช่าง																			ขุดลอก/จัดจ้าง ← ดำเนินงาน/เบิกเงิน

๑. ยุทธศาสตร์การพัฒนาด้านคมนาคมและแหล่งน้ำ

๑.๒ แนวทาง พัฒนาแหล่งน้ำเพื่อการเกษตรและอุปโภค บริโภค

ที่	โครงการ	รายละเอียดของโครงการ	งบประมาณ (บาท)	สถานที่ ดำเนินการ	หน่วยงาน ที่รับผิดชอบ	พ.ศ.๒๕๕๘		พ.ศ.๒๕๕๙								หมายเหตุ			
						ต.ค.	พ.ย.	ธ.ค.	ม.ค.	ก.พ.	มี.ค.	เม.ย.	พ.ค.	มิ.ย.	ก.ค.		ส.ค.	ก.ย.	ต.ค.
๒๘	ขุดลอกอ่างเก็บน้ำพร้อมล่งลูกรังคันอ่างเก็บน้ำ หมู่ที่ ๑๑ ตำบลสำโรงชัย อำเภอไพศาลี จังหวัดนครสวรรค์ (ใช้จ่ายเงินสะสมของ อบจ. ประจำปี ๒๕๕๙)	ขุดลอกอ่างเก็บน้ำขนาดพื้นที่ขุดลอก ไม่น้อยกว่า ๒๔,๗๘๕ ตารางเมตร ลึก ๔.๐๐ เมตร หรือมีปริมาตรดินขุดไม่น้อยกว่า ๖๒,๒๒๐ ลูกบาศก์เมตร พร้อมล่งลูกรัง คันอ่างเก็บน้ำ พื้นที่ไม่น้อยกว่า ๓,๐๐๐ ตารางเมตร รายละเอียดตามแบบที่ อบจ. กำหนด	๓,๐๐๐,๐๐๐	ตำบลสำโรงชัย	กองช่าง													<div style="display: flex; justify-content: space-between;"> ขุดลอก/จัดจ้าง ดำเนินการ/เบิกเงิน </div>	ถึง ม.ค.๖๐
๒๙	ขุดลอกคลอง หมู่ที่ ๑๗ ตำบลตาคีลี เชื่อมต่อ ตำบลหัวหวาย อำเภอตาคีลี จังหวัดนครสวรรค์ (ใช้จ่ายเงินสะสมของ อบจ. ประจำปี ๒๕๕๙)	ขุดลอกคลอง สภาพเดิมปากกว้างเฉลี่ย ๑๗.๐๐ เมตร ลึกเฉลี่ย ๒.๗๐ เมตร ก้นกว้างเฉลี่ย ๗.๐๐ เมตร ยาว ๑,๖๐๕ เมตร ดำเนินการขุดลอกให้มีขนาดปากกว้าง ๒๒.๐๐ เมตร ลึก ๔.๕๐ เมตร ก้นกว้าง ๘.๕๐ เมตร ยาว ๑,๖๐๕ เมตร หรือมีปริมาตรดินขุด ไม่น้อยกว่า ๕๘,๑๔๐ ลูกบาศก์เมตร รายละเอียดตามแบบที่ อบจ. กำหนด	๒,๐๐๐,๐๐๐	ตำบลตาคีลี	กองช่าง													<div style="display: flex; justify-content: space-between;"> ขุดลอก/จัดจ้าง ดำเนินการ/เบิกเงิน </div>	
๓๐	ขุดลอกคลอง หมู่ที่ ๗ ตำบลไพศาลี เชื่อมต่อ ตำบลวังข่อย อำเภอไพศาลี จังหวัดนครสวรรค์ (ใช้จ่ายเงินสะสมของ อบจ. ประจำปี ๒๕๕๙)	ขุดลอกคลอง สภาพเดิมปากกว้างเฉลี่ย ๑๐.๐๐ เมตร ลึกเฉลี่ย ๑.๕๐ เมตร ก้นกว้างเฉลี่ย ๖.๐๐ เมตร ยาว ๑,๙๒๐ เมตร ดำเนินการขุดลอกให้มีขนาดปากกว้าง ๒๐.๐๐ เมตร ลึก ๔.๐๐ เมตร ก้นกว้าง ๘.๐๐ เมตร ยาว ๑,๙๒๐ เมตร หรือมีปริมาตรดินขุดไม่น้อยกว่า ๘๔,๔๘๐ ลูกบาศก์เมตร รายละเอียดตามแบบที่ อบจ. กำหนด	๓,๐๐๐,๐๐๐	ตำบลไพศาลี	กองช่าง													<div style="display: flex; justify-content: space-between;"> ขุดลอก/จัดจ้าง ดำเนินการ/เบิกเงิน </div>	

๑. ยุทธศาสตร์การพัฒนาด้านคมนาคมและแหล่งน้ำ

๑.๒ แนวทาง พัฒนาแหล่งน้ำเพื่อการเกษตรและอุปโภค บริโภค

ที่	โครงการ	รายละเอียดของโครงการ	งบประมาณ (บาท)	สถานที่ ดำเนินการ	หน่วยงาน ที่รับผิดชอบ	พ.ศ.๒๕๕๘		พ.ศ.๒๕๕๙								หมายเหตุ					
						ต.ค.	พ.ย.	ธ.ค.	ม.ค.	ก.พ.	มี.ค.	เม.ย.	พ.ค.	มิ.ย.	ก.ค.		ส.ค.	ก.ย.	ต.ค.	พ.ย.	ธ.ค.
๓๒	ขุดลอกคลองพร้อมก่อสร้างฝายน้ำล้น หมู่ที่ ๕, ๖, ๘ ตำบลตากฟ้า อำเภอดงเจริญ จังหวัดนครสวรรค์ (ใช้จ่ายเงินสะสมของ อบจ. ประจำปี ๒๕๕๙)	ขุดลอกคลอง สภาพเดิมปากกว้างเฉลี่ย ๑๒.๐๐ เมตร ลึกเฉลี่ย ๒.๓๐ เมตร ก้นกว้างเฉลี่ย ๕.๐๐ เมตร ยาว ๔,๐๐๐ เมตร ดำเนินการขุดลอกให้มีขนาดปากกว้าง ๑๕.๐๐ เมตร ลึก ๓.๐๐ เมตร ก้นกว้าง ๖.๐๐ เมตร ยาว ๔,๐๐๐ เมตร หรือมีปริมาตร ดินขุดไม่น้อยกว่า ๔๗,๘๐๐ ลูกบาศก์เมตร พร้อมก่อสร้างฝายน้ำล้น จำนวน ๑ แห่ง รายละเอียดตามแบบที่ อบจ. กำหนด	๒,๐๐๐,๐๐๐	ตำบลตากฟ้า	กองช่าง														ขออนุมัติ/จัดจ้าง	ดำเนินการ/เบิกเงิน	
๓๓	ขุดลอกคลองพร้อมก่อสร้างฝายน้ำล้น หมู่ที่ ๗, ๙ ตำบลเขาทอง อำเภอพยุหะคีรี จังหวัดนครสวรรค์ (ใช้จ่ายเงินสะสมของ อบจ. ประจำปี ๒๕๕๙)	ขุดลอกคลอง สภาพเดิมปากกว้างเฉลี่ย ๑๔.๐๐ เมตร ลึกเฉลี่ย ๒.๐๐ เมตร ก้นกว้างเฉลี่ย ๖.๐๐ เมตร ยาว ๕,๓๐๐ เมตร ดำเนินการขุดลอกให้มีขนาดปากกว้าง ๑๕.๐๐ เมตร ลึก ๓.๕๐ เมตร ก้นกว้าง ๔.๕๐ เมตร ยาว ๕,๓๐๐ เมตร หรือมีปริมาตร ดินขุดไม่น้อยกว่า ๗๔,๘๖๐ ลูกบาศก์เมตร พร้อมก่อสร้างฝายน้ำล้น จำนวน ๔ แห่ง รายละเอียดตามแบบที่ อบจ. กำหนด	๔,๐๐๐,๐๐๐	ตำบลเขาทอง	กองช่าง														ขออนุมัติ/จัดจ้าง	ดำเนินการ/เบิกเงิน	ถึง ก.พ.๖๐

๑. ยุทธศาสตร์การพัฒนาด้านคมนาคมและแหล่งน้ำ

๑.๒ แนวทาง พัฒนาแหล่งน้ำเพื่อการเกษตรและอุปโภค บริโภค

ที่	โครงการ	รายละเอียดของโครงการ	งบประมาณ (บาท)	สถานที่ ดำเนินการ	หน่วยงาน ที่รับผิดชอบ	พ.ศ.๒๕๕๘		พ.ศ.๒๕๕๙								หมายเหตุ					
						ต.ค.	พ.ย.	ธ.ค.	ม.ค.	ก.พ.	มี.ค.	เม.ย.	พ.ค.	มิ.ย.	ก.ค.		ส.ค.	ก.ย.	ต.ค.	พ.ย.	ธ.ค.
๓๔	ขุดลอกคลองพร้อมลงหินคลุกคั่นคลอง หมู่ที่ ๘, ๔ ตำบลน้ำทรง อำเภอพยุหะคีรี จังหวัดนครสวรรค์ เชื่อมต่อ ตำบลเนินแจง อำเภอเมืองอุทัยธานี จังหวัดอุทัยธานี (ใช้จ่ายเงินสะสมของ อบจ. ประจำปี ๒๕๕๙)	ขุดลอกคลอง สภาพเดิมปากกว้างเฉลี่ย ๑๘.๐๐ เมตร ลึกเฉลี่ย ๒.๕๐ เมตร ก้นกว้างเฉลี่ย ๗.๕๐ เมตร ยาว ๑,๗๐๐ เมตร ดำเนินการขุดลอกให้มีขนาดปากกว้าง ๒๐.๐๐ เมตร ลึก ๓.๕๐ เมตร ก้นกว้าง ๙.๕๐ เมตร ยาว ๑,๗๐๐ เมตร หรือมีปริมาตร ดินขุดไม่น้อยกว่า ๓๓,๕๗๐ ลูกบาศก์เมตร พร้อมลงหินคลุกคั่นคลองพื้นที่ไม่น้อยกว่า ๓,๒๐๐ ตารางเมตร รายละเอียดตามแบบที่ อบจ. กำหนด	๒,๐๐๐,๐๐๐	ตำบลน้ำทรง	กองช่าง														ขออนุมัติ/จัดจ้าง	ดำเนินการ/เบิกเงิน	
๓๕	ขุดลอกอ่างเก็บน้ำ หมู่ที่ ๑๑ ตำบลตะเคียนเลื่อน อำเภอเมืองนครสวรรค์ จังหวัดนครสวรรค์ (ใช้จ่ายเงินสะสมของ อบจ. ประจำปี ๒๕๕๙)	ขุดลอกอ่างเก็บน้ำขนาดพื้นที่ขุดลอกไม่น้อยกว่า ๓๕,๐๐๐ ตารางเมตร ลึก ๕.๓๐ เมตร หรือมี ปริมาตรดินขุดไม่น้อยกว่า ๖๐,๒๐๐ ลูกบาศก์เมตร รายละเอียดตามแบบที่ อบจ. กำหนด	๓,๐๐๐,๐๐๐	ตำบลตะเคียนเลื่อน	กองช่าง														ขออนุมัติ/จัดจ้าง	ดำเนินการ/เบิกเงิน	ถึง ม.ค.๖๐
๓๖	ขุดลอกคลองพร้อมก่อสร้างฝายกักเก็บน้ำ หมู่ที่ ๕, ๖, ๙ ตำบลศาลเจ้าไก่ต่อ เชื่อมต่อ ตำบลห้วยน้ำหอม อำเภอลาดยาว จังหวัดนครสวรรค์ (ใช้จ่ายเงินสะสมของ อบจ. ประจำปี ๒๕๕๙)	ขุดลอกคลอง สภาพเดิมปากกว้างเฉลี่ย ๒๑.๐๐ เมตร ลึกเฉลี่ย ๒.๘๐ เมตร ก้นกว้างเฉลี่ย ๑๕.๐๐ เมตร ยาว ๖,๐๐๐ เมตร ดำเนินการขุดลอกให้มีขนาดปากกว้าง ๒๑.๐๐ เมตร ลึก ๔.๐๐ เมตร ก้นกว้าง ๙.๐๐ เมตร ยาว ๓,๔๕๐ เมตร หรือมีปริมาตร ดินขุดไม่น้อยกว่า ๓๓,๑๐๐ ลูกบาศก์เมตร พร้อมก่อสร้างฝายกักเก็บน้ำ จำนวน ๒ แห่ง รายละเอียดตามแบบที่ อบจ. กำหนด	๓,๐๐๐,๐๐๐	ตำบลศาลเจ้าไก่ต่อ	กองช่าง														ขออนุมัติ/จัดจ้าง	ดำเนินการ/เบิกเงิน	ถึง ก.พ.๖๐

๑. ยุทธศาสตร์การพัฒนาด้านคมนาคมและแหล่งน้ำ

๑.๒ แนวทาง พัฒนาแหล่งน้ำเพื่อการเกษตรและอุปโภค บริโภค

ที่	โครงการ	รายละเอียดของโครงการ	งบประมาณ (บาท)	สถานที่ ดำเนินการ	หน่วยงาน ที่รับผิดชอบ	พ.ศ.๒๕๕๘		พ.ศ.๒๕๕๙								หมายเหตุ				
						ต.ค.	พ.ย.	ธ.ค.	ม.ค.	ก.พ.	มี.ค.	เม.ย.	พ.ค.	มิ.ย.	ก.ค.		ส.ค.	ก.ย.	ต.ค.	พ.ย.
๓๗	ขุดลอกคลอง หมู่ที่ ๙, ๑๐ ตำบลวังมหากกร อำเภอนครชัยศรี จังหวัดนครสวรรค์ (ใช้จ่ายเงินสะสมของ อบจ. ประจำปี ๒๕๕๙)	ขุดลอกคลอง สภาพเดิมปากกว้างเฉลี่ย ๒๔.๐๐ เมตร ลึกเฉลี่ย ๒.๕๐ เมตร ก้นกว้างเฉลี่ย ๑๓.๐๐ เมตร ยาว ๒,๒๖๐ เมตร ดำเนินการขุดลอกให้มีขนาดปากกว้าง ๒๔.๐๐ เมตร ลึก ๔.๐๐ เมตร ก้นกว้าง ๑๒.๐๐ เมตร ยาว ๒,๒๖๐ เมตร หรือมีปริมาตรดินขุดไม่น้อยกว่า ๕๘,๑๙๕ ลูกบาศก์เมตร รายละเอียดตามแบบที่ อบจ. กำหนด	๒,๐๐๐,๐๐๐	ตำบลวังมหากกร	กองช่าง													ขออนุมัติ/จัดจ้าง	ดำเนินการ/เบิกเงิน	
๓๘	ขุดลอกคลอง หมู่ที่ ๑ ตำบลทำนบ อำเภอนครชัยศรี จังหวัดนครสวรรค์ (ใช้จ่ายเงินสะสมของ อบจ. ประจำปี ๒๕๕๙)	ขุดลอกคลอง สภาพเดิมปากกว้างเฉลี่ย ๓๐.๐๐ เมตร ลึกเฉลี่ย ๒.๘๐ เมตร ก้นกว้างเฉลี่ย ๑๖.๐๐ เมตร ยาว ๑,๐๗๐ เมตร ดำเนินการขุดลอกให้มีขนาดปากกว้าง ๔๔.๐๐ เมตร ลึก ๕.๐๐ เมตร ก้นกว้าง ๒๓.๐๐ เมตร ยาว ๑,๐๗๐ เมตร หรือมีปริมาตรดินขุดไม่น้อยกว่า ๑๑๐,๓๑๗ ลูกบาศก์เมตร รายละเอียดตามแบบที่ อบจ. กำหนด	๓,๘๐๐,๐๐๐	ตำบลทำนบ	กองช่าง													ขออนุมัติ/จัดจ้าง	ดำเนินการ/เบิกเงิน	
๓๙	ขุดลอกคลองพร้อมก่อสร้างฝายน้ำล้น หมู่ที่ ๙, ๑๐ ตำบลน้ำทรง อำเภอยะหริ่ง จังหวัดนครสวรรค์ เชื่อมต่อ ตำบลเนินแจง อำเภอมืองอุทัยธานี จังหวัดอุทัยธานี (ใช้จ่ายเงินสะสมของ อบจ. ประจำปี ๒๕๕๙)	ขุดลอกคลอง สภาพเดิมปากกว้างเฉลี่ย ๔๐.๐๐ - ๕๐.๐๐ เมตร ลึกเฉลี่ย ๓.๐๐ เมตร ก้นกว้างเฉลี่ย ๓๐.๐๐ เมตร ยาว ๗,๐๐๐ เมตร ดำเนินการขุดลอกให้ลึกจากระดับท้องคลองเดิม มีขนาดกว้าง ๒๕.๐๐ เมตร ลึก ๒.๐๐ เมตร ก้นกว้าง ๑๙.๐๐ เมตร ยาว ๔,๙๕๐ เมตร หรือมีปริมาตรดินขุดไม่น้อยกว่า ๑๐๘,๙๐๐ ลูกบาศก์เมตร พร้อมก่อสร้างฝายน้ำล้น จำนวน ๑ แห่ง รายละเอียดตามแบบที่ อบจ. กำหนด	๕,๐๐๐,๐๐๐	ตำบลน้ำทรง	กองช่าง													ขออนุมัติ/จัดจ้าง	ดำเนินการ/เบิกเงิน	ถึง ก.พ.๖๐

๑. ยุทธศาสตร์การพัฒนาด้านคมนาคมและแหล่งน้ำ

๑.๒ แนวทาง พัฒนาแหล่งน้ำเพื่อการเกษตรและอุปโภค บริโภค

ที่	โครงการ	รายละเอียดของโครงการ	งบประมาณ (บาท)	สถานที่ ดำเนินการ	หน่วยงาน ที่รับผิดชอบ	พ.ศ.๒๕๕๘		พ.ศ.๒๕๕๙									หมายเหตุ					
						ต.ค.	พ.ย.	ธ.ค.	ม.ค.	ก.พ.	มี.ค.	เม.ย.	พ.ค.	มิ.ย.	ก.ค.	ส.ค.		ก.ย.	ต.ค.	พ.ย.	ธ.ค.	
๔๐	ขุดลอกคลอง หมู่ที่ ๔ ตำบลวังมหากร เชื่อมต่อ ตำบลพนมรอก อำเภอท่าตะโก จังหวัดนครสวรรค์ (ใช้จ่ายเงินสะสมของ อบจ. ประจำปี ๒๕๕๙)	ขุดลอกคลอง สภาพเดิมปากกว้างเฉลี่ย ๓๐.๐๐ เมตร ลึกเฉลี่ย ๒.๗๐ เมตร ก้นกว้างเฉลี่ย ๑๘.๐๐ เมตร ยาว ๔,๓๑๐ เมตร ดำเนินการขุดลอกให้มีขนาดปากกว้าง ๓๐.๐๐ เมตร ลึก ๕.๐๐ เมตร ก้นกว้าง ๙.๐๐ เมตร ยาว ๔,๓๑๐ เมตร หรือมีปริมาตรดินขุด ไม่น้อยกว่า ๑๔๐,๙๓๐ ลูกบาศก์เมตร รายละเอียดตามแบบที่ อบจ. กำหนด	๕,๐๐๐,๐๐๐	ตำบลวังมหากร	กองช่าง															ขออนุมัติ/จัดจ้าง	ดำเนินการ/เบิกเงิน	ถึง ก.พ.๖๐
๔๑	ขุดลอกคลอง หมู่ที่ ๗ ตำบลสายลำโพง เชื่อมต่อ ตำบลพนมรอก อำเภอท่าตะโก จังหวัดนครสวรรค์ (ใช้จ่ายเงินสะสมของ อบจ. ประจำปี ๒๕๕๙)	ขุดลอกคลอง สภาพเดิมปากกว้างเฉลี่ย ๑๓.๐๐ เมตร ลึกเฉลี่ย ๒.๒๐ เมตร ก้นกว้างเฉลี่ย ๓.๐๐ เมตร ยาว ๖,๕๐๐ เมตร ดำเนินการขุดลอกให้มีขนาดปากกว้าง ๑๔.๐๐ เมตร ลึก ๓.๕๐ เมตร ก้นกว้าง ๓.๕๐ เมตร ยาว ๖,๕๐๐ เมตร หรือมีปริมาตร ดินขุดไม่น้อยกว่า ๘๔,๖๖๐ ลูกบาศก์เมตร รายละเอียดตามแบบที่ อบจ. กำหนด	๓,๐๐๐,๐๐๐	ตำบลสายลำโพง	กองช่าง															ขออนุมัติ/จัดจ้าง	ดำเนินการ/เบิกเงิน	

๑. ยุทธศาสตร์การพัฒนาด้านคมนาคมและแหล่งน้ำ

๑.๒ แนวทาง พัฒนาแหล่งน้ำเพื่อการเกษตรและอุปโภค บริโภค

ที่	โครงการ	รายละเอียดของโครงการ	งบประมาณ (บาท)	สถานที่ ดำเนินการ	หน่วยงาน ที่รับผิดชอบ	พ.ศ.๒๕๕๘		พ.ศ.๒๕๕๙										หมายเหตุ							
						ต.ค.	พ.ย.	ธ.ค.	ม.ค.	ก.พ.	มี.ค.	เม.ย.	พ.ค.	มิ.ย.	ก.ค.	ส.ค.	ก.ย.		ต.ค.	พ.ย.	ธ.ค.				
๔๒	ขุดลอกคลองพร้อมลงลูกรังคันคลอง หมู่ที่ ๑๐ ตำบลห้วยน้ำหอม เชื่อมต่อ ตำบลศาลเจ้าไก่ต่อ อำเภอลาดยาว จังหวัดนครสวรรค์ (ใช้จ่ายเงินสะสมของ อบจ. ประจำปี ๒๕๕๙)	ขุดลอกคลอง แบ่งเป็น ๒ ช่วง ดังนี้ <u>ช่วงที่ ๑</u> สภาพเดิมปากกว้างเฉลี่ย ๓๐.๐๐ เมตร ลึกเฉลี่ย ๓.๐๐ เมตร ก้นกว้างเฉลี่ย ๑๗.๐๐ เมตร ยาว ๒๕๐ เมตร ดำเนินการขุดลอก ให้มีขนาดปากกว้าง ๓๐.๐๐ เมตร ลึก ๖.๐๐ เมตร ก้นกว้าง ๓.๐๐ เมตร ยาว ๒๕๐ เมตร หรือมี ปริมาตรดินขุดไม่น้อยกว่า ๗,๑๒๕ ลูกบาศก์เมตร <u>ช่วงที่ ๒</u> สภาพเดิมปากกว้างเฉลี่ย ๑๑.๕๐ เมตร ลึกเฉลี่ย ๒.๕๐ เมตร ก้นกว้างเฉลี่ย ๓.๐๐ เมตร ยาว ๗,๐๐๐ เมตร ดำเนินการขุดลอกให้มี ขนาดปากกว้าง ๑๓.๐๐ เมตร ลึก ๔.๐๐ เมตร ก้นกว้าง ๑.๐๐ เมตร ยาว ๕,๗๐๐ เมตร หรือมี ปริมาตรดินขุดไม่น้อยกว่า ๕๖,๒๘๗ ลูกบาศก์เมตร พร้อมลงลูกรังคันคลองพื้นที่ไม่น้อยกว่า ๓,๔๒๐ ตารางเมตร รายละเอียดตามแบบที่ อบจ. กำหนด	๓,๐๐๐,๐๐๐	ตำบลห้วยน้ำหอม	กองช่าง																		ขุดลอก/จัดจ้าง	ดำเนินงาน/เบิกเงิน	ถึง ม.ค.๖๐

๑. ยุทธศาสตร์การพัฒนาด้านคมนาคมและแหล่งน้ำ

๑.๒ แนวทาง พัฒนาแหล่งน้ำเพื่อการเกษตรและอุปโภค บริโภค

ที่	โครงการ	รายละเอียดของโครงการ	งบประมาณ (บาท)	สถานที่ ดำเนินการ	หน่วยงาน ที่รับผิดชอบ	พ.ศ.๒๕๕๘		พ.ศ.๒๕๕๙								หมายเหตุ				
						ต.ค.	พ.ย.	ธ.ค.	ม.ค.	ก.พ.	มี.ค.	เม.ย.	พ.ค.	มิ.ย.	ก.ค.		ส.ค.	ก.ย.	ต.ค.	พ.ย.
๔๓	ขุดลอกคลองพร้อมก่อสร้างฝายน้ำล้น หมู่ที่ ๒ ตำบลหัวหวาย เชื่อมต่อ ตำบลตาคี อำเภอดาเกี จังหวัดนครสวรรค์ (ใช้จ่ายเงินสะสมของ อบจ. ประจำปี ๒๕๕๙)	ขุดลอกคลอง สภาพเดิมปากกว้างเฉลี่ย ๑๔.๐๐ เมตร ลึกเฉลี่ย ๑.๘๐ เมตร ก้นกว้างเฉลี่ย ๖.๐๐ เมตร ยาว ๑,๕๐๐ เมตร ดำเนินการขุดลอกให้มีขนาดปากกว้าง ๑๘.๐๐ เมตร ลึก ๓.๕๐ เมตร ก้นกว้าง ๔.๐๐ เมตร ยาว ๑,๕๐๐ เมตร หรือมีปริมาตรดินขุด ไม่น้อยกว่า ๓๐,๗๕๐ ลูกบาศก์เมตร พร้อมลงหินคลุกคั่นคลองพื้นที่ไม่น้อยกว่า ๑๒,๐๐๐ ตารางเมตร รายละเอียดตามแบบที่ อบจ. กำหนด	๓,๐๐๐,๐๐๐	ตำบลหัวหวาย	กองช่าง													ขออนุมัติ/จัดจ้าง	ดำเนินการ/เบิกเงิน	ถึง ม.ค.๖๐
๔๔	ขุดลอกคลองพร้อมก่อสร้างฝายน้ำล้น หมู่ที่ ๙ ตำบลน้ำทรง อำเภอยะหริ่ง จังหวัดนครสวรรค์ เชื่อมต่อ ตำบลเนินแจง อำเภอมืองอุทัยธานี จังหวัดอุทัยธานี (ใช้จ่ายเงินสะสมของ อบจ. ประจำปี ๒๕๕๙)	ขุดลอกคลอง แบ่งเป็น ๒ ช่วง ดังนี้ ช่วงที่ ๑ สภาพเดิมปากกว้างเฉลี่ย ๑๒.๐๐ เมตร ลึกเฉลี่ย ๒.๐๐ เมตร ก้นกว้างเฉลี่ย ๗.๐๐ เมตร ยาว ๑,๔๕๐ เมตร ดำเนินการขุดลอกให้มีขนาดปากกว้าง ๑๔.๐๐ เมตร ลึก ๓.๐๐ เมตร ก้นกว้าง ๕.๐๐ เมตร ยาว ๑,๔๕๐ เมตร หรือมีปริมาตรดินขุดไม่น้อยกว่า ๑๓,๗๗๐ ลูกบาศก์เมตร ช่วงที่ ๒ สภาพเดิมปากกว้างเฉลี่ย ๑๗.๐๐ เมตร ลึกเฉลี่ย ๒.๐๐ เมตร ก้นกว้างเฉลี่ย ๑๐.๐๐ เมตร ยาว ๓๐๐ เมตร ดำเนินการขุดลอกให้มีขนาดปากกว้าง ๒๐.๐๐ เมตร ลึก ๓.๐๐ เมตร ก้นกว้าง ๑๑.๐๐ เมตร ยาว ๓๐๐ เมตร หรือมีปริมาตรดินขุดไม่น้อยกว่า ๕,๘๕๐ ลูกบาศก์เมตร พร้อมลงลูกรังคั่นคลองพื้นที่ไม่น้อยกว่า ๘,๔๐๐ ตารางเมตร ก่อสร้างฝายน้ำล้น จำนวน ๑ แห่ง รายละเอียดตามแบบที่ อบจ. กำหนด	๒,๐๐๐,๐๐๐	ตำบลน้ำทรง	กองช่าง													ขออนุมัติ/จัดจ้าง	ดำเนินการ/เบิกเงิน	ถึง ม.ค.๖๐

ยุทธศาสตร์ที่ ๒

การพัฒนาด้านการท่องเที่ยว

